

Tomo II

AA 33940832



- 361 -

privada construída , nueve punto noventa y dos metros cuadrados (9.92 M2) corresponden a muros estructurales, ductos y columnas

comunes y dos punto veintisiete metros cuadrados (2.27 M2) a área privada libre de terraza. Del área construida cuatro punto treinta y ocho metros cuadrados (4.38 M2) corresponden a área privada cubierta de terraza . Su altura libre es variable entre dos punto treinta metros (2.30 mts) y dos punto cuarenta metros (2.40 mts) y sus linderos que obran en el plano PH- T3 /08 son : -----

Del punto 1 al punto 2 en línea quebrada en dimensiones de uno punto ochenta y cinco metros (1.85 mts), dos punto diez metros (2.10 mts), cero punto setenta metros (0.70 mts), cero punto quince metros (0.15 mts), dos punto setenta metros (2.70 mts) , dos punto treinta metros (2.30 mts) ,cero punto quince metros (0.15 mts), dos punto cuarenta y dos metros (2.42 mts), cero punto veinticinco metros (0.25 mts), cero punto ochenta y tres metros (0.83 mts), uno punto cero cinco metros (1.05 mts), dos punto sesenta y tres metros (2.63 mts), cero punto quince metros (0.15 mts), uno punto setenta y ocho metros (1.78 mts) y tres punto veinte metros (3.20 mts) muro y ducto comunes al medio parte con aire sobre zona común ,parte dependencias del mismo apartamento que se alindera y parte con ascensor. -----

Del punto 2 al punto 3 en línea quebrada en dimensiones de dos punto sesenta metros (2.60 mts), tres punto veinte metros (3.20 mts), cero punto quince metros (0.15 mts), tres punto

HERNAN PIESCHI CON FERRONONA
NOTARIO PRIMERO DE BOGOTÁ

veinte metros (3.20 mts), dos punto cincuenta metros (2.50 mts), tres punto veinte metros (3.20 mts), uno punto sesenta y siete metros (1.67 mts), cero punto quince metros (0.15 mts), uno punto ochenta y dos metros (1.82 mts), tres punto treinta y cinco metros (3.35 mts) y tres punto veinte metros (3.20 mts) muro común al medio parte con dependencias del mismo apartamento que se alindera y parte con aire sobre terraza del apartamento ciento cuatro (104) de la misma torre. -----

Del punto 3 al punto 4 en línea quebrada en dimensiones de cuatro punto ochenta metros (4.80 mts) , uno punto ochenta y cinco metros (1.85 mts), cero punto quince metros (0.15 mts), uno punto cincuenta metros (1.50 mts), uno punto diez metros (1.10 mts), cero punto ochenta y ocho metros (0.88 mts), cero punto veinticinco metros (0.25 mts), uno punto treinta y siete metros (1.37 mts), dos punto cinco metros (2.05 mts), cero punto quince metros (0.15 mts), dos punto cincuenta y cinco metros (2.55 mts), cero punto quince metros (0.15 mts), dos punto cincuenta y cinco metros (2.55 mts), uno punto cincuenta metros (1.50 mts), cero punto cinco metros (0.05 mts) y tres punto setenta y ocho metros (3.78 mts) muro y ducto comunes al medio parte con dependencias del mismo apartamento que se alindera, parte con aire sobre terraza del apartamento ciento cuatro (104) de la misma torre, parte con terraza del mismo apartamento que se alindera, parte con aire sobre zona común --

Del punto 4 al punto 1 en línea quebrada en dimensiones de cuatro punto cincuenta y un metros (4.51 mts) , uno punto dieciocho metros (1.18 mts) dos punto cinco metros (2.50 mts)



- 362 -

(2.09 mts), cero punto cuarenta metros (0.40 mts) y uno punto cuarenta y cinco metros (1.45 mts) puerta de acceso y muro común al medio parte ducto

común, parte con zona común de circulación y punto fijo y parte con el apartamento veinte cero tres (2003) de la misma torre .

POR EL CENIT: Placa común al medio con vigésimo primer piso. -----

POR EL NADIR: Placa común al medio con el décimo noveno piso. -----

DEPENDENCIAS :Salón, comedor, estudio, cocina, ropas, un (1) baño, dos (2) alcobas , alcoba principal con baño y una (1) terraza. -----

NOTA: En su interior se encuentran : un ducto de cero punto sesenta y siete metros por cero punto cuarenta y dos metros (0.67 mts x 0.42 mts) y un muro estructural de cero punto quince metros por cero punto cincuenta y cinco metros (0.15 mts x 0.55 mts) que son de carácter común y no pueden modificarse ni en todo ni en parte. -----

TERRAZA . Cuenta con un área total de seis punto sesenta y cinco metros cuadrados (6.65 M2) de los cuales cuatro punto treinta y ocho metros cuadrados (4.38 M2) son área privada cubierta y dos punto veintisiete metros cuadrados (2.27 M2) son área privada libre y sus linderos son : **AREA CUBIERTA**
Del punto 1 al punto 2 en línea recta en dimensión de uno punto veinte metros (1.20 mts) muro común al medio con el

MEMORAN PIESCHACON FONRODONA
 NOTARIO PRIMERO DE BOGOTA

MEMORAN PIESCHACON FONRODONA
 NOTARIO PRIMERO DE BOGOTA

apartamento que se alindera .**Del punto 2 al punto 3** en línea recta y dimensión de tres punto sesenta y cinco metros (3.65 mts) con terraza del apartamento que se alindera . **Del punto 3 al punto 4** en línea recta en dimensión de uno punto veinte metros (1.20 mts) ducto común al medio con la terraza del apartamento veinte cero tres (2003) de la misma torre.. **Del punto 4 al punto 1** en línea recta en dimensión de tres punto sesenta y cinco metros (3.65 mts), muro común al medio con el apartamento que se alindera . -----

POR EL CENIT: Placa común al medio con el vigésimo primer piso. -----

POR EL NADIR: Placa común al medio con el décimo noveno piso. -----

AREA LIBRE : **Del punto 1 al punto 2** en línea recta en dimensión de cero punto sesenta metros (0.60 mts) ducto común al medio con el apartamento que se alindera. **Del punto 2 al punto 3** en línea recta y dimensión de tres punto setenta y ocho metros (3.78mts) muro común al medio con aire sobre terraza del apartamento ciento cuatro (104) de la misma torre. **Del punto 3 al punto 4** en línea recta en dimensión de cero punto sesenta metros (0.60 mts) muro común al medio con la terraza del apartamento veinte cero tres (2003) de la misma torre. **Del punto 4 al punto 1** en línea recta en dimensión de tres punto setenta y ocho metros (3.78 mts) con terraza del apartamento que se alindera . -----

POR EL CENIT: Placa común al medio Con aire común. -----

POR EL NADIR: Placa común al medio con el décimo noveno

AA 33940834



- 363 -
 piso. -----

TORRE TRES (3)
APARTAMENTO VEINTIUNO

CERO UNO (2101). -----

Está localizado en el piso veintiuno (21) de la Torre tres (3) del Conjunto Parques de Pontevedra Etapa Dos (2). Tiene un área arquitectónica de ciento dos punto cero tres metros cuadrados (102.03 M2) de los cuales noventa punto sesenta y cinco metros cuadrados (90.65 M2) corresponden a área privada construída y once punto treinta y ocho metros cuadrados (11.38 M2) corresponden a muros estructurales, columnas y ductos comunes. Del área privada construída cuatro punto veinte metros cuadrados (4.20 M2) corresponden a área cubierta de terraza Su altura libre es variable entre dos punto treinta metros (2.30 mts) y dos punto cuarenta metros (2.40 mts) y sus linderos que obran en el plano PH- T3 /05 son : -----

Del punto 1 al punto 2 en línea quebrada en dimensiones de cinco punto veintisiete metros (5.27 mts), dos punto ochenta metros (2.80 mts), cero punto setenta metros (0.70 mts) , cero punto quince metros (0.15 mts) cero punto cincuenta y cinco metros (0.55 mts), dos punto sesenta y cinco metros (2.65 mts) , cero punto cincuenta y cinco metros (0.55 mts), cero punto quince metros (0.15 mts), dos punto cero cinco metros (2.05 mts), uno punto cuarenta y dos metros (1.42 mts), cero punto veinticinco metros (0.25 mts) , cero punto setenta y ocho metros

HERMANN PIESCHACON FONRODONA
 NOTARIO PRIMERO DE BOGOTÁ
 HERMANN PIESCHACON FONRODONA
 NOTARIO PRIMERO DE BOGOTÁ

(0.78 mts), uno punto diez metros (1.10 mts), uno punto cuarenta y cinco metros (1.45 mts), cero punto quince metros (0.15 mts), uno punto ochenta metros (1.80 mts) y cuatro punto ochenta metros (4.80 mts) muro y ducto comunes al medio parte con dependencias del mismo apartamento que se alindera, parte con aire sobre terraza del apartamento ciento uno (101) de la misma torre y parte con terraza del mismo apartamento que se alindera. -----

Del punto 2 al punto 3 en línea quebrada en dimensiones de tres punto cero cinco metros (3.05 mts), tres punto cuarenta metros (3.40 mts), uno punto noventa y cinco metros (1.95 mts), cero punto quince metros (0.15 mts), uno punto ochenta metros (1.80 mts), tres punto veinticinco metros (3.25 mts), dos punto sesenta y cinco metros (2.65 mts), tres punto veinticinco metros (3.25 mts), cero punto quince metros (0.15 mts), dos punto sesenta y cinco metros (2.65 mts), dos metros (2.00 mts), dos punto sesenta y cinco metros (2.65 mts), cero punto quince metros (0.15 mts), tres punto veinticinco metros (3.25 mts) y dos punto sesenta metros (2.60 mts) muro común al medio parte con dependencias del mismo apartamento que se alindera, parte con aire sobre terraza del apartamento ciento uno (101) de la misma torre y parte con aire sobre zona común .

Del punto 3 al punto 4, en línea quebrada en dimensiones de tres punto veinticinco metros (3.25 mts), uno punto setenta y cinco metros (1.75 mts), cero punto quince metros (0.15 mts), dos punto treinta y cinco metros (2.35 mts), uno punto cero cinco metros (1.05 mts), cero punto setenta y ocho metros (0.78 mts), cero punto veinticinco metros (0.25 mts), uno punto



- 364 -

cuarenta y dos metros (1.42 mts), cero punto cincuenta y cinco metros (0.55 mts), cero punto quince metros (0.15 mts), cero punto diez metros (0.10 mts),

dos punto sesenta y cinco metros (2.65 mts), cero punto quince metros (0.15 mts), dos punto sesenta y cinco metros (2.65 mts), dos punto cincuenta y ocho metros (2.58 mts), cero punto quince metros (0.15 mts), cero punto setenta y tres metros (0.73 mts), uno punto sesenta metros (1.60 mts) y dos punto cuarenta metros (2.40 mts), muro y ducto comunes al medio parte con dependencias del mismo apartamento que se alindera, parte con ascensor y parte con aire sobre zona común. -----

Del punto 4 al punto 1 en línea quebrada en dimensiones de uno punto treinta y siete metros (1.37 mts), cero punto cuarenta metros (0.40 mts), dos punto ochenta y cuatro metros (2.84 mts), cero punto cincuenta y siete metros (0.57 mts), cero punto quince metros (0.15 mts), cero punto setenta y dos metros (0.72 mts), cero punto ochenta y tres metros (0.83 mts), uno punto cero tres (1.03 mts) y cuatro punto cincuenta y tres metros (4.53 mts) puerta de acceso y muro común al medio parte con el apartamento veintiuno cero dos (2102) de la misma torre, parte con dependencias del mismo apartamento y parte con zona común de circulación, punto fijo y shut de basuras.

POR EL CENIT: Placa común al medio con el vigésimo segundo piso. -----

POR EL NADIR: Placa común al medio con el vigésimo piso.

REPUBLICA DE COLOMBIA
SECRETARÍA DE JUSTICIA Y DEL DERECHO
NOTARÍA PÚBLICA DE BOGOTÁ

DEPENDENCIAS :Sala, comedor, estudio, cocina, ropas, un (1) baño, estar de alcobas , dos (2) alcobas , alcoba principal con baño y terraza. -----

NOTA: En su interior se encuentra un ducto de cero punto cuarenta y dos metros por cero punto setenta metros (0.42 mts x 0.70 mts) que es de carácter común y no puede modificarse ni en todo ni en parte. -----

TERRAZA . Cuenta con un área privada de cuatro punto veinte metros cuadrados (4.20 M2) y sus linderos son : **Del punto 1 al punto 2** en línea recta en dimensión de uno punto quince (1.15mts) ducto común al medio con la terraza del apartamento veintiuno cero dos (2102) de la misma torre . **Del punto 2 al punto 3** en línea recta y dimensión de tres punto sesenta y cinco metros (3.65 mts) muro común al medio con aire sobre terraza del apartamento veinte cero uno (2001) de la misma torre . **Del punto 3 al punto 4** en línea recta en dimensión de uno punto quince metros (1.15 mts) muro común al medio con el apartamento que se alindera. **Del punto 4 al punto 1** en línea recta en dimensión de tres punto sesenta y cinco metros (3.65 mts), muro común al medio con el apartamento que se alindera . -----

POR EL CENIT: Placa común al medio con el vigésimo segundo piso. -----

POR EL NADIR: Placa común al medio con el vigésimo piso. -----



- 365 -

TORRE TRES (3)
APARTAMENTO VEINTIUNO
CERO DOS (2102). -----

Está localizado en el piso veintiuno

(21) de la Torre tres (3) del Conjunto Parques de Pontevedra Etapa Dos (2). Tiene un área arquitectónica de ciento dos punto cero tres metros cuadrados (102.03 M2) de los cuales noventa punto noventa y ocho metros cuadrados (90.98 M2) corresponden a área privada construída y once punto cero cinco metros cuadrados (11.05 M2) corresponden a muros estructurales, columnas y ductos comunes. Del área privada construída cuatro punto veinte metros cuadrados (4.20 M2) corresponde a área privada cubierta de terraza. Su altura libre es variable entre dos punto treinta metros (2.30 mts) y dos punto cuarenta metros (2.40 mts) y sus linderos que obran en el plano PH- T3 /05 son : -----

Del punto 1 al punto 2 en línea quebrada en dimensiones de dos punto sesenta y cinco metros (2.65 mts), uno punto sesenta metros (1.60 mts), cero punto setenta y tres metros (0.73 mts), cero punto quince metros (0.15 mts), dos punto cincuenta y ocho metros (2.58 mts), dos punto sesenta y cinco metros (2.65 mts), cero punto quince metros (0.15 mts), dos punto sesenta y cinco metros (2.65 mts), cero punto diez metros (0.10 mts), cero punto quince metros (0.15 mts), cero punto cincuenta y cinco metros (0.55 mts), uno punto cuarenta y dos metros (1.42 mts), cero punto veinticinco metros (0.25 mts), cero punto setenta y

HERNÁN PIETSCHACÓN FONRODONA
 NOTARIO PRIMERO DE BOGOTÁ

HERNÁN PIETSCHACÓN FONRODONA
 NOTARIO PRIMERO DE BOGOTÁ

ocho metros (0.78 mts), uno punto cero cinco metros (1.05 mts), dos punto treinta y cinco metros (2.35mts), cero punto quince metros (0.15 mts) , uno punto setenta y cinco metros (1.75 mts) y tres punto veinticinco metros (3.25 mts) muro y ducto comunes al medio parte con aire sobre terraza del apartamento ciento dos (102) de la misma torre, parte dependencias del mismo apartamento que se alindera y parte con ascensor. - - - - -

Del punto 2 al punto 3 en línea quebrada en dimensiones de dos punto sesenta metros (2.60 mts) , tres punto veinticinco metros (3.25 mts), cero punto quince metros (0.15 mts), dos punto sesenta y cinco metros (2.65 mts), dos metros (2.00 mts) , dos punto sesenta y cinco metros (2.65 mts), cero punto quince metros (0.15 mts), tres punto veinticinco metros (3.25 mts), dos punto sesenta y cinco metros (2.65 mts), tres punto veinticinco metros (3.25 mts), uno punto ochenta y cinco metros (1.85 mts), cero punto quince metros (0.15 mts) dos metros (2.00 mts; tres punto cuarenta metros (3.40 mts) y tres punto cero cinco metros (3.05 mts) muro común al medio parte con dependencias del mismo apartamento que se alindera y parte con aire sobre terraza del apartamento ciento dos (102) de la misma torre. - - - - -

Del punto 3 al punto 4 en línea quebrada en dimensiones de cuatro punto ochenta metros (4.80 mts), uno punto ochenta metros (1.80 mts), cero punto quince metros (0.15 mts) , uno punto cuarenta y cinco metros (1.45 mts), uno punto diez metros (1.10 mts), cero punto setenta y ocho metros (0.78 mts), cero punto veinticinco metros (0.25 mts), uno punto cuarenta y dos metros (1.42 mts), dos punto cero cinco metros (2.05 mts),



- 366 -

cero punto quince metros (0.15 mts),
 cero punto cincuenta y cinco metros
 (0.55 mts), dos punto sesenta y cinco
 metros (2.65 mts), cero punto cincuenta

y cinco metros (0.55 mts), cero punto quince metros (0.15 mts),
 cero punto setenta metros (0.70 mts), dos punto ochenta metros
 (2.80 mts) y cinco punto veintisiete metros (5.27 mts) muro,
 junta y ducto comunes al medio parte con dependencias del
 mismo apartamento que se alindera, parte con terraza del mismo
 apartamento que se alindera, parte con aire sobre terraza del
 apartamento ciento dos (102) de la misma torre y parte con el
 apartamento veintiuno cero cuatro (2104) de la torre de la torre
 cuatro (4) .-----

Del punto 4 al punto 1 en línea quebrada en dimensiones de
 cuatro punto cincuenta y tres metros (4.53 mts), uno punto cero
 tres metros (1.03 mts), cero punto ochenta y tres metros (0.83
 mts), cero punto setenta y dos metros (0.72 mts), cero punto
 quince metros (0.15 mts), cero punto cincuenta y siete metros
 (0.57mts), dos punto ochenta y cuatro metros (2.84 mts), cero
 punto quince metros (0.15 mts) y uno punto treinta y siete
 metros (1.37 mts) puerta de acceso y muro común al medio
 parte con ducto común parte con dependencias del mismo
 apartamento, parte con zona común de circulación y punto fijo
 y parte con el apartamento veintiuno cero uno (2101) de la
 misma torre. -----

POR EL CENTIT: Placa común al medio con el vigésimo
 segundo piso. -----

POR EL NADIR: Placa común al medio con el vigésimo piso.

DEPENDENCIAS : Sala, comedor, estudio, cocina, ropas, un (1) baño, estar de alcobas , dos (2) alcobas , alcoba principal con baño y una (1) terraza. -----

NOTA: En su interior se encuentra un ducto de cero punto setenta metros por cero punto cuarenta y dos metros (0.70 mts x 0.42 mts) que es de carácter común y no puede modificarse ni en todo ni en parte. -----

TERRAZA . Cuenta con un área privada de cuatro punto veinte metros cuadrados (4.20 M2) y sus linderos son : **Del punto 1 al punto 2** en línea recta en dimensión de uno punto quince metros (1.15 mts) muro común al medio con el apartamento que se alindera. **Del punto 2 al punto 3** en línea recta y dimensión de tres punto sesenta y cinco metros (3.65 mts) muro común al medio con aire sobre terraza del apartamento veinte cero dos (2002) de la misma torre. **Del punto 3 al punto 4** en línea recta en dimensión de uno punto quince metros (1.15 mts) ducto común al medio con la terraza del apartamento veintiuno cero uno (2101) de la misma torre. **Del punto 4 al punto 1** en línea recta en dimensión de tres punto sesenta y cinco metros (3.65 mts) , muro común al medio con el apartamento que se alindera . -----

POR EL CENIT: Parte placa común al medio con el vigésimo segundo piso. -----

POR EL NADIR: Placa común al medio con el vigésimo piso.



- 367 -

TORRE TRES (3)
APARTAMENTO VIENTIUNO
CERO TRES (2103).-----

Está localizado en el piso veintiuno

(21) de la Torre tres (3) del Conjunto Parques de Pontevedra Etapa Dos (2) Tiene un área arquitectónica de ochenta y tres punto treinta y nueve metros cuadrados (83.39 M2) de los cuales setenta y cuatro punto dieciseis metros cuadrados (74.16 M2) corresponden a área privada construída y nueve punto veintitrés metros cuadrados (9.23 M2) corresponden a muros estructurales, ductos y columnas comunes .Del área privada construída cuatro punto veinte metros cuadrados (4.20 M2) corresponden a área cubierta de terraza ..Su altura libre es variable entre dos punto treinta metros (2.30 mts) y dos punto cuarenta metros (2.40 mts) y sus linderos que obran en el plano PH- T3 /05 son :

Del punto 1 al punto 2 en línea quebrada en dimensiones de tres punto setenta y ocho metros (3.78 mts), cero punto cuarenta y cinco metros (0.45 mts), dos metros (2.00 mts) , dos punto quince metros (2.15 mts), cero punto quince metros (0.15mts), dos punto treinta metros (2.30 mts) , uno punto noventa y nueve metros (1.99 mts), uno punto treinta y siete metros (1.37mts), cero punto treinta metros (0.30 mts), cero punto ochenta y tres metros (0.83mts), uno punto cero cinco metros (1.05 mts), uno punto cuarenta y cinco metros (1.45 mts), cero punto quince metros (0.15 mts) , dos punto veinticinco metros (2.25 mts) y cuatro punto ochenta metros (4.80 mts)

GERMÁN PIESCHÓN FONRODONA
 NOTARIO PRIMERO DE BOGOTÁ

GERMÁN PIESCHÓN FONRODONA
 NOTARIO PRIMERO DE BOGOTÁ

muro y ducto comunes al medio parte con aire sobre zona común, parte dependencias del mismo apartamento que se alindera , parte con aire sobre terraza del apartamento ciento tres (103) de la misma torre y parte con terraza del mismo apartamento que se alindera. -----

Del punto 2 al punto 3 en línea quebrada en dimensiones de tres punto cero cinco metros (3.05 mts) tres punto cuarenta y cinco metros (3.45 mts), uno punto ochenta y cinco metros (1.85 mts), cero punto quince metros (0.15 mts) uno punto setenta metros (1.70 mts), tres punto treinta metros (3.30 mts), dos punto cincuenta y dos metros (2.52 mts), tres punto treinta metros (3.30 mts), cero punto quince metros (0.15 mts), tres punto treinta metros (3.30 mts) y dos punto sesenta y tres metros (2.63 mts) muro y ventanas comunes al medio parte con dependencias del mismo apartamento que se alindera y parte con aire sobre terraza del apartamento ciento tres (103) de la misma torre. -----

Del punto 3 al punto 4 en línea quebrada en dimensiones de tres punto treinta metros (3.30 mts), uno punto ochenta metros (1.80 mts) cero punto quince metros (0.15 mts), dos punto treinta metros (2.30 mts), un metro (1.00 mts), cero punto setenta y ocho metros (0.78 mts), cero punto veinticinco metros (0.25 mts), uno punto noventa y siete metros (1.97 mts), cero punto quince metros (0.15 mts), dos punto setenta y cinco metros (2.75 mts) y dos punto sesenta metros (2.60 mts) muro y ductos comunes al medio parte con dependencias del mismo apartamento que se alindera y parte con aire sobre terraza del apartamento ciento tres (103) de la misma torre.



- 368 -

Del punto 4 al punto 1 en línea quebrada en dimensiones de dos punto sesenta metros (2.60 mts) ,cero punto setenta metros (0.70 mts), cero punto

quince metros (0.15 mts), cero punto ochenta y cinco metros (0.85 mts), cero punto noventa y seis metros (0.96mts), dos punto sesenta y tres metros (2.63 mts) y cuatro punto cincuenta y un metros (4.51 mts) puerta de acceso y muro común al medio parte con el apartamento veintiuno cero cuatro (2104) de la misma torre , parte con dependencias del mismo apartamento, parte con escalera y parte con zona común de circulación y punto fijo. -----

POR EL CENIT: Placa común al medio con el vigésimo segundo piso. -----

POR EL NADIR: Placa común al medio con el vigésimo piso.

DEPENDENCIAS :Sala, comedor, estudio, cocina, ropas, un (1) baño, dos (2) alcobas , alcoba principal con baño y una (1) terraza. -----

TERRAZA . Cuenta con un área privada de cuatro punto veinte metros cuadrados (4.20 M2) y sus linderos son : **Del punto 1 al punto 2** en línea recta en dimensión de uno punto quince metros (1.15 mts) ducto común al medio con la terraza del apartamento veintiuno cero cuatro (2104) de la misma torre. **Del punto 2 al punto 3** en línea recta y dimensión de tres punto sesenta y cinco metros (3.65 mts) muro común al medio con aire sobre terraza del apartamento veinte cero tres (2003)

HERNÁN PISCOCHACÓN FONRODONA
NOTARIO PRIMER PISO DE BOGOTÁ

HERNÁN PISCOCHACÓN FONRODONA
NOTARIO PRIMER PISO DE BOGOTÁ

de la misma torre . **Del punto 3 al punto 4** en línea recta en dimensión de uno punto quince metros (1.15 mts) muro común al medio con el apartamento que se alindera. **Del punto 4 al punto 1** en línea recta en dimensión de tres punto sesenta y cinco metros (3.65 mts) , muro común al medio con el apartamento que se alindera .-----

POR EL CENIT: Placa común al medio con el vigésimo segundo piso. -----

POR EL NADIR: Placa común al medio con el vigésimo piso.

TORRE TRES (3) APARTAMENTO VEINTIUNO CERO CUATRO (2104).-----

Está localizado en el piso veintiuno (21) de la Torre tres (3) del Conjunto Parques de Pontevedra Etapa Dos (2) . Tiene un área arquitectónica de noventa punto sesenta y un metros cuadrados (90.61 M2) de los cuales ochenta punto setenta y nueve metros cuadrados (80.79 M2) corresponden a área privada construída y nueve punto ochenta y dos metros cuadrados (9.82 M2) corresponden a muros estructurales, ductos y columnas comunes. Del área privada construída cuatro punto veinte metros cuadrados (4.20 M2) corresponden a área cubierta de terraza. Su altura libre es variable entre dos punto treinta metros (2.30 mts) y dos punto cuarenta metros (2.40 mts) y sus linderos que obran en el plano PH- T3 /05 son : -----

Del punto 1 al punto 2 en línea quebrada en dimensiones de uno punto ochenta y cinco metros (1.85 mts), dos punto diez



- 369 -

metros (2.10 mts), cero punto setenta metros (0.70 mts), cero punto quince metros (0.15 mts), dos punto setenta metros (2.70 mts) , dos punto treinta

metros (2.30 mts) ,cero punto quince metros (0.15 mts), dos punto cuarenta y dos metros (2.42 mts), cero punto veinticinco metros (0.25 mts), cero punto ochenta y tres metros (0.83 mts), uno punto cero cinco metros (1.05 mts), dos punto sesenta y tres metros (2.63 mts), cero punto quince metros (0.15 mts), uno punto setenta y ocho metros (1.78 mts) y tres punto veinte metros (3.20 mts) muro y ducto comunes al medio parte con aire sobre zona común ,parte dependencias del mismo apartamento que se alindera y parte con ascensor. -----

Del punto 2 al punto 3 en línea quebrada en dimensiones de dos punto sesenta metros (2.60 mts), tres punto veinte metros (3.20 mts), cero punto quince metros (0.15 mts), tres punto veinte metros (3.20 mts), dos punto cincuenta metros (2.50 mts), tres punto veinte metros (3.20 mts), uno punto sesenta y siete metros (1.67 mts), cero punto quince metros (0.15 mts), uno punto ochenta y dos metros (1.82 mts), tres punto treinta y cinco metros (3.35 mts) y tres punto veinte metros (3.20 mts) muro común al medio parte con dependencias del mismo apartamento que se alindera y parte con aire sobre terraza del apartamento ciento cuatro (104) de la misma torre. -----

Del punto 3 al punto 4 en línea quebrada en dimensiones de cuatro punto ochenta metros (4.80 mts) , uno punto ochenta y cinco metros (1.85 mts), cero punto quince metros (0.15 mts),

uno punto cincuenta metros (1.50 mts), uno punto diez metros (1.10 mts), cero punto ochenta y ocho metros (0.88 mts), cero punto veinticinco metros (0.25 mts), uno punto treinta y siete metros (1.37 mts), dos punto cero cinco metros (2.05 mts), cero punto quince metros (0.15 mts) , cero punto cincuenta y cinco metros (0.55 mts), dos punto cincuenta y cinco metros (2.55 mts), cero punto quince metros (0.15 mts), dos punto cincuenta y cinco metros (2.55 mts), uno punto cincuenta metros (1.50 mts), cero punto cero cinco metros (0.05 mts) y tres punto setenta y ocho metros (3.78 mts) muro y ducto comunes al medio parte con dependencias del mismo apartamento que se alindera, parte con aire sobre terraza del apartamento ciento cuatro (104) de la misma torre, parte con terraza del mismo apartamento que se alindera, parte con aire sobre zona común -

Del punto 4 al punto 1 en línea quebrada en dimensiones de cuatro punto cincuenta y un metros (4.51 mts) , uno punto dieciocho metros (1.18 mts) dos punto cero nueve metros (2.09 mts), cero punto cuarenta metros (0.40 mts) y uno punto cuarenta y cinco metros (1.45 mts) puerta de acceso y muro común al medio parte ducto común, parte con zona común de circulación y punto fijo y parte con el apartamento veintiuno cero tres (2103) de la misma torre . - - - - -

POR EL CENIT: Placa común al medio con el vigésimo segundo piso. - - - - -

POR EL NADIR: Placa común al medio con el vigésimo piso.

DEPENDENCIAS :Sala, comedor, estudio, cocina, ropas, un (1) baño, dos (2) alcobas , alcoba principal con baño y una (1) terraza. - - - - -



- 370 -

NOTA: En su interior se encuentran :
un ducto de cero punto sesenta y siete metros por cero punto cuarenta y dos metros (0.67 mts x 0.42 mts) y un muro

estructural de cero punto quince metros por cero punto cincuenta y cinco metros (0.15 mts x 0.55 mts) que son de carácter común y no pueden modificarse ni en todo ni en parte. -

TERRAZA . Cuenta con un área privada de cuatro punto veinte metros cuadrados (4.20 M2) y sus linderos son : **Del punto 1 al punto 2** en línea recta en dimensión de uno punto quince metros (1.15 mts) muro común al medio con el apartamento que se alindera. **Del punto 2 al punto 3** en línea recta y dimensión de tres punto sesenta y cinco metros (3.65 mts) muro común al medio con aire sobre terraza del apartamento veinte cero cuatro (2004) de la misma torre. **Del punto 3 al punto 4** en línea recta en dimensión de uno punto quince metros (1.15 mts) ducto común al medio con la terraza del apartamento veintiuno cero tres (2103) de la misma torre **Del punto 4 al punto 1** en línea recta en dimensión de tres punto sesenta y cinco metros (3.65 mts) , muro común al medio con el apartamento que se alindera . - - - - -

POR EL CENIT: Placa común al medio con el vigésimo segundo piso. - - - - -

POR EL NADIR: Placa común al medio con el vigésimo piso.
- - - - -

HERNAN PESCHACON FONRODONA
NOTARIO PRIMERO DE BOGOTA

HERNAN PESCHACON FONRODONA
NOTARIO PRIMERO DE BOGOTA

**TORRE TRES (3) APARTAMENTO VEINTIDOS
CERO UNO (2201).** -----

Está localizado en el piso veintidós (22) de la Torre tres (3) del Conjunto Parques de Pontevedra Etapa Dos (2). Tiene un área arquitectónica de ciento dos punto cero tres metros cuadrados (102.03 M2) de los cuales noventa punto sesenta y cinco metros cuadrados (90.65 M2) corresponden a área privada construída y once punto treinta y ocho metros cuadrados (11.38 M2) corresponden a muros estructurales, columnas y ductos comunes. Del área privada construída cuatro punto veinte metros cuadrados (4.20 M2) corresponden a área cubierta de terraza. Su altura libre es variable entre dos punto treinta metros (2.30 mts) y dos punto cuarenta metros (2.40 mts) y sus linderos que obran en el plano PH- T3 /05 son : -----

Del punto 1 al punto 2 en línea quebrada en dimensiones de cinco punto veintisiete metros (5.27 mts), dos punto ochenta metros (2.80 mts), cero punto setenta metros (0.70 mts), cero punto quince metros (0.15 mts) cero punto cincuenta y cinco metros (0.55 mts), dos punto sesenta y cinco metros (2.65 mts), cero punto cincuenta y cinco metros (0.55 mts), cero punto quince metros (0.15 mts), dos punto cero cinco metros (2.05 mts), uno punto cuarenta y dos metros (1.42 mts), cero punto veinticinco metros (0.25 mts), cero punto setenta y ocho metros (0.78 mts), uno punto diez metros (1.10 mts), uno punto cuarenta y cinco metros (1.45 mts), cero punto quince metros (0.15 mts), uno punto ochenta metros (1.80 mts) y cuatro punto ochenta metros (4.80 mts) muro y ducto comunes al medio



- 371 -

parte con dependencias del mismo apartamento que se alindera, parte con aire sobre terraza del apartamento ciento uno (101) de la misma torre y

parte con terraza del mismo apartamento que se alindera.

Del punto 2 al punto 3 en línea quebrada en dimensiones de tres punto cero cinco metros (3.05 mts) , tres punto cuarenta metros (3.40 mts) , uno punto noventa y cinco metros (1.95 mts), cero punto quince metros (0.15 mts), uno punto ochenta metros (1.80 mts), tres punto veinticinco metros (3.25 mts), dos punto sesenta y cinco metros (2.65 mts), tres punto veinticinco metros (3.25 mts), cero punto quince metros (0.15 mts), dos punto sesenta y cinco metros (2.65 mts), dos metros (2.00 mts) , dos punto sesenta y cinco metros (2.65 mts), cero punto quince metros (0.15 mts) , tres punto veinticinco metros (3.25 mts) y dos punto sesenta metros (2.60 mts) muro común al medio parte con dependencias del mismo apartamento que se alindera, parte con aire sobre terraza del apartamento ciento uno (101) de la misma torre y parte con aire sobre zona común .

Del punto 3 al punto 4 , en línea quebrada en dimensiones de tres punto veinticinco metros (3.25 mts) , uno punto setenta y cinco metros (1.75 mts) , cero punto quince metros (0.15 mts), dos punto treinta y cinco metros (2.35 mts), uno punto cero cinco metros (1.05 mts), cero punto setenta y ocho metros (0.78 mts) , cero punto veinticinco metros (0.25 mts), uno punto cuarenta y dos metros (1.42 mts), cero punto cincuenta y cinco metros (0.55 mts), cero punto quince metros (0.15 mts), cero

punto diez metros (0.10 mts), dos punto sesenta y cinco metros (2.65 mts), cero punto quince metros (0.15 mts), dos punto sesenta y cinco metros (2.65 mts), dos punto cincuenta y ocho metros (2.58 mts), cero punto quince metros (0.15 mts), cero punto setenta y tres metros (0.73 mts), uno punto sesenta metros (1.60 mts) y dos punto cuarenta metros (2.40 mts), muro y ducto comunes al medio parte con dependencias del mismo apartamento que se alindera, parte con ascensor y parte con aire sobre zona común. -----

Del punto 4 al punto 1 en línea quebrada en dimensiones de uno punto treinta y siete metros (1.37 mts), cero punto cuarenta metros (0.40 mts), dos punto ochenta y cuatro metros (2.84 mts), cero punto cincuenta y siete metros (0.57 mts), cero punto quince metros (0.15 mts) , cero punto setenta y dos metros (0.72 mts), cero punto ochenta y tres metros (0.83 mts), uno punto cero tres (1.03 mts) y cuatro punto cincuenta y tres metros (4.53 mts) puerta de acceso y muro común al medio parte con el apartamento veintidós cero dos (2202) de la misma torre , parte con dependencias del mismo apartamento y parte con zona común de circulación, punto fijo y shut de basuras.

POR EL CENIT: Con cubierta común. -----

POR EL NADIR: Placa común al medio con el vigésimo primer piso. -----

DEPENDENCIAS :Sala, comedor, estudio, cocina, ropas, un (1) baño, estar de alcobas , dos (2) alcobas , alcoba principal con baño y terraza. -----

NOTA: En su interior se encuentra un ducto de cero punto cuarenta y dos metros por cero punto setenta metros (0.42 mts



- 372 -

x 0.70 mts) que es de carácter común y no puede modificarse ni en todo ni en parte. -----

TERRAZA . Cuenta con un área

privada de cuatro punto veinte metros cuadrados (4.20 M2) y sus linderos son : **Del punto 1 al punto 2** en línea recta en dimensión de uno punto quince (1.15mts) ducto común al medio con la terraza del apartamento veintidós cero dos (2202) de la misma torre . **Del punto 2 al punto 3** en línea recta y dimensión de tres punto sesenta y cinco metros (3.65 mts) muro común al medio con aire sobre terraza del apartamento veinte cero uno (2001) de la misma torre . **Del punto 3 al punto 4** en línea recta en dimensión de uno punto quince metros (1.15 mts) muro común al medio con el apartamento que se alindera. **Del punto 4 al punto 1** en línea recta en dimensión de tres punto sesenta y cinco metros (3.65 mts) , muro común al medio con el apartamento que se alindera . -----

POR EL CENIT: Con cubierta común. -----

POR EL NADIR: Placa común al medio con el vigésimo primer piso. -----

TORRE TRES (3) APARTAMENTO VEINTIDOS CERO DOS (2202). -----

Está localizado en el piso veintidós (22) de la Torre tres (3) del Conjunto Parques de Pontevedra Etapa Dos (2) . Tiene un área arquitectónica de ciento dos punto cero tres metros

cuadrados (102.03 M2) de los cuales noventa punto noventa y ocho metros cuadrados (90.98 M2) corresponden a área privada construída y once punto cero cinco metros cuadrados (11.05 M2) corresponden a muros estructurales, columnas y ductos comunes .Del área privada construída cuatro punto veinte metros cuadrados (4.20 M2) corresponden a área cubierta de terraza . Su altura libre es variable entre dos punto treinta metros (2.30 mts) y dos punto cuarenta metros (2.40 mts) y sus linderos que obran en el plano PH- T3 /05 son : -----

Del punto 1 al punto 2 en línea quebrada en dimensiones de dos punto sesenta y cinco metros(2.65 mts) , uno punto sesenta metros (1.60 mts), cero punto setenta y tres metros (0.73 mts), cero punto quince metros (0.15 mts), dos punto cincuenta y ocho metros (2.58 mts), dos punto sesenta y cinco metros (2.65 mts), cero punto quince metros (0.15 mts), dos punto sesenta y cinco metros (2.65 mts), cero punto diez metros (0.10 mts), cero punto quince metros (0.15 mts), cero punto cincuenta y cinco metros (0.55mts), uno punto cuarenta y dos metros (1.42 mts), cero punto veinticinco metros (0.25 mts), cero punto setenta y ocho metros (0.78 mts); uno punto cero cinco metros (1.05 mts), dos punto treinta y cinco metros (2.35mts), cero punto quince metros (0.15 mts) , uno punto setenta y cinco metros (1.75 mts) y tres punto veinticinco metros (3.25 mts) muro y ducto comunes al medio parte con aire sobre terraza del apartamento ciento dos (102) de la misma torre, parte dependencias del mismo apartamento que se alindera y parte con ascensor. -----



- 373 -

Del punto 2 al punto 3 en línea quebrada en dimensiones de dos punto sesenta metros (2.60 mts) , tres punto veinticinco metros (3.25 mts), cero

punto quince metros (0.15 mts), dos punto sesenta y cinco metros (2.65 mts), dos metros (2.00 mts) , dos punto sesenta y cinco metros (2.65 mts), cero punto quince metros (0.15 mts), tres punto veinticinco metros (3.25 mts), dos punto sesenta y cinco metros (2.65 mts), tres punto veinticinco metros (3.25 mts), uno punto ochenta y cinco metros (1.85 mts), cero punto quince metros (0.15 mts) dos metros (2.00 mts; tres punto cuarenta metros (3.40 mts) y tres punto cero cinco metros (3.05 mts) muro común al medio parte con dependencias del mismo apartamento que se alindera y parte con aire sobre terraza del apartamento ciento dos (102) de la misma torre. -----

Del punto 3 al punto 4 en línea quebrada en dimensiones de cuatro punto ochenta metros (4.80 mts) , uno punto ochenta metros (1.80 mts), cero punto quince metros (0.15 mts) , uno punto cuarenta y cinco metros (1.45 mts), uno punto diez metros (1.10 mts), cero punto setenta y ocho metros (0.78 mts), cero punto veinticinco metros (0.25 mts), uno punto cuarenta y dos metros (1.42 mts), dos punto cero cinco metros (2.05 mts), cero punto quince metros (0.15 mts) , cero punto cincuenta y cinco metros (0.55 mts), dos punto sesenta y cinco metros (2.65 mts) , cero punto cincuenta y cinco metros (0.55 mts), cero punto quince metros (0.15 mts), cero punto setenta metros (0.70 mts), dos punto ochenta metros (2.80 mts) y cinco punto

HERNAN PIESCHACON FONRODONA
NOTARIO PRINCIPAL DE BOGOTÁHERNAN PIESCHACON FONRODONA
NOTARIO PRINCIPAL DE BOGOTÁ

veintisiete metros (5.27 mts) muro, junta y ducto comunes al medio parte con dependencias del mismo apartamento que se alindera, parte con terraza del mismo apartamento que se alindera, parte con aire sobre terraza del apartamento ciento dos (102) de la misma torre y parte con el apartamento veintidos cero cuatro (2204) de la torre cuatro (4) .-----

Del punto 4 al punto 1 en línea quebrada en dimensiones de cuatro punto cincuenta y tres metros (4.53 mts), uno punto cero tres metros (1.03 mts), cero punto ochenta y tres metros (0.83 mts), cero punto setenta y dos metros (0.72 mts), cero punto quince metros (0.15 mts), cero punto cincuenta y siete metros (0.57mts), dos punto ochenta y cuatro metros (2.84 mts), cero punto quince metros (0.15 mts) y uno punto treinta y siete metros (1.37 mts) puerta de acceso y muro común al medio parte con ducto común parte con dependencias del mismo apartamento, parte con zona común de circulación y punto fijo y parte con el apartamento veintidós cero uno (2201) de la misma torre .-----

POR EL CENIT: Con cubierta común. -----

POR EL NADIR: Placa común al medio con el vigésimo primer piso. -----

DEPENDENCIAS :Sala, comedor, estudio, cocina, ropas, un (1) baño, estar de alcobas, dos (2) alcobas, alcoba principal con baño y una (1) terraza. -----

NOTA: En su interior se encuentra un ducto de cero punto setenta metros por cero punto cuarenta y dos metros (0.70 mts x 0.42 mts) que es de carácter común y no puede modificarse ni en todo ni en parte. -----

AA 33940845



- 374 -

TERRAZA . Cuenta con un área privada de cuatro punto veinte metros cuadrados (4.20 M2) y sus linderos son : **Del punto 1 al punto 2** en línea

recta en dimensión de uno punto quince metros (1.15 mts) muro común al medio con el apartamento que se alindera. **Del punto 2 al punto 3** en línea recta y dimensión de tres punto sesenta y cinco metros (3.65 mts) muro común al medio con aire sobre terraza del apartamento veinte cero dos (2002) de la misma torre. **Del punto 3 al punto 4** en línea recta en dimensión de uno punto quince metros (1.15 mts) ducto común al medio con la terraza del apartamento veintidós cero uno (2201) de la misma torre. **Del punto 4 al punto 1** en línea recta en dimensión de tres punto sesenta y cinco metros (3.65 mts) , muro común al medio con el apartamento que se alindera . - - -

POR EL CENIT: Con cubierta común. - - - - -

POR EL NADIR: Placa común al medio con el vigésimo primer piso. - - - - -

TORRE TRES (3) APARTAMENTO VIENTIDOS CERO TRES (2203). - - - - -

Está localizado en el piso veintidós (22) de la Torre tres (3) del Conjunto Parques de Pontevedra Etapa Dos (2) . Tiene un área arquitectónica de ochenta y tres punto treinta y nueve metros cuadrados (83.39 M2) de los cuales setenta y cuatro punto dieciseis metros cuadrados (74.16 M2)

GERMANN PIESCHACÓN FONRODONA
NOTARIO PRIMERO DE BOGOTÁ

corresponden a área privada construída y nueve punto veintitrés metros cuadrados (9.23 M2) corresponden a muros estructurales, ductos y columnas comunes .Del área privada construída cuatro punto veinte metros cuadrados (4.20 M2) corresponden a área cubierta de terraza . Su altura libre es variable entre dos punto treinta metros (2.30 mts) y dos punto cuarenta metros (2.40 mts) y sus linderos que obran en el plano PH- T3 /05 son : -----

Del punto 1 al punto 2 en línea quebrada en dimensiones de tres punto setenta y ocho metros (3.78 mts), cero punto cuarenta y cinco metros (0.45 mts), dos metros (2.00 mts) , dos punto quince metros (2.15 mts), cero punto quince metros (0.15mts), dos punto treinta metros (2.30 mts) , uno punto noventa y nueve metros (1.99 mts), uno punto treinta y siete metros (1.37mts), cero punto treinta metros (0.30 mts), cero punto ochenta y tres metros (0.83mts), uno punto cero cinco metros (1.05 mts), uno punto cuarenta y cinco metros (1.45 mts), cero punto quince metros (0.15 mts) , dos punto veinticinco metros (2.25 mts) y cuatro punto ochenta metros (4.80 mts) muro y ducto comunes al medio parte con aire sobre zona común, parte dependencias del mismo apartamento que se alindera , parte con aire sobre terraza del apartamento ciento tres (103) de la misma torre y parte con terraza del mismo apartamento que se alindera. -----

Del punto 2 al punto 3 en línea quebrada en dimensiones de tres punto cero cinco metros (3.05 mts) tres punto cuarenta y cinco metros (3.45 mts), uno punto ochenta y cinco metros (1.85 mts), cero punto quince metros (0.15 mts) uno punto



- 375 -

setenta metros (1.70 mts), tres punto treinta metros (3.30 mts), dos punto cincuenta y dos metros (2.52 mts), tres punto treinta metros (3.30 mts), cero

punto quince metros (0.15 mts), tres punto treinta metros (3.30 mts) y dos punto sesenta y tres metros (2.63 mts) muro y ventanas comunes al medio parte con dependencias del mismo apartamento que se alindera y parte con aire sobre terraza del apartamento ciento tres (103) de la misma torre. -----

Del punto 3 al punto 4 en línea quebrada en dimensiones de tres punto treinta metros (3.30 mts), uno punto ochenta metros (1.80 mts) cero punto quince metros (0.15 mts), dos punto treinta metros (2.30 mts), un metro (1.00 mts), cero punto setenta y ocho metros (0.78 mts), cero punto veinticinco metros (0.25 mts), uno punto noventa y siete metros (1.97 mts), cero punto quince metros (0.15 mts), dos punto setenta y cinco metros (2.75 mts) y dos punto sesenta metros (2.60 mts) muro y ductos comunes al medio parte con dependencias del mismo apartamento que se alindera y parte con aire sobre terraza del apartamento ciento tres (103) de la misma torre. -----

Del punto 4 al punto 1 en línea quebrada en dimensiones de dos punto sesenta metros (2.60 mts), cero punto setenta metros (0.70 mts), cero punto quince metros (0.15 mts), cero punto ochenta y cinco metros (0.85 mts), cero punto noventa y seis metros (0.96 mts), dos punto sesenta y tres metros (2.63 mts) y cuatro punto cincuenta y un metros (4.51 mts) puerta de acceso y muro común al medio parte con el apartamento

veintidós cero cuatro (2204) de la misma torre , parte con dependencias del mismo apartamento, parte con escalera y parte con zona común de circulación y punto fijo. -----

POR EL CENIT: Con cubierta común. -----

POR EL NADIR: Placa común al medio con el vigésimo primer piso. -----

DEPENDENCIAS :Sala, comedor, estudio, cocina, ropas, un (1) baño, dos (2) alcobas , alcoba principal con baño y una (1) terraza. -----

TERRAZA . Cuenta con un área privada de cuatro punto veinte metros cuadrados (4.20 M2) y sus linderos son : **Del punto 1 al punto 2** en línea recta en dimensión de uno punto quince metros (1.15 mts) ducto común al medio con la terraza del apartamento veintidós cero cuatro (2204) de la misma torre.

Del punto 2 al punto 3 en línea recta y dimensión de tres punto sesenta y cinco metros (3.65 mts) muro común al medio con aire sobre terraza del apartamento veinte cero tres (2003) de la misma torre . **Del punto 3 al punto 4** en línea recta en dimensión de uno punto quince metros (1.15 mts) muro común al medio con el apartamento que se alindera. **Del punto 4 al punto 1** en línea recta en dimensión de tres punto sesenta y cinco metros (3.65 mts) , muro común al medio con el apartamento que se alindera . -----

POR EL CENIT: Con cubierta común. -----

POR EL NADIR: Placa común al medio con el vigésimo primer piso. -----



- 376 -

TORRE TRES (3)
APARTAMENTO VEINTIDOS
CERO CUATRO (2204).-----

Está localizado en el piso veintidós

(22) de la Torre tres (3) del Conjunto Parques de Pontevedra Etapa Dos (2). Tiene un área arquitectónica de noventa punto sesenta y un metros cuadrados (90.61 M2) de los cuales ochenta punto setenta y nueve metros cuadrados (80.79 M2) corresponden a área privada construída y nueve punto ochenta y dos metros cuadrados (9.82 M2) corresponden a muros estructurales, ductos y columnas comunes. Del área privada construída cuatro punto veinte metros cuadrados (4.20 M2) corresponden a área cubierta de terraza. Su altura libre es variable entre dos punto treinta metros (2.30 mts) y dos punto cuarenta metros (2.40 mts) y sus linderos que obran en el plano PH- T3 /05 son :

Del punto 1 al punto 2 en línea quebrada en dimensiones de uno punto ochenta y cinco metros (1.85 mts), dos punto diez metros (2.10 mts), cero punto setenta metros (0.70 mts), cero punto quince metros (0.15 mts), dos punto setenta metros (2.70 mts), dos punto treinta metros (2.30 mts), cero punto quince metros (0.15 mts), dos punto cuarenta y dos metros (2.42 mts), cero punto veinticinco metros (0.25 mts), cero punto ochenta y tres metros (0.83 mts), uno punto cero cinco metros (1.05 mts), dos punto sesenta y tres metros (2.63 mts), cero punto quince metros (0.15 mts), uno punto setenta y ocho metros (1.78 mts) y tres punto veinte metros (3.20 mts) muro y ducto comunes al

medio parte con aire sobre zona común ,parte dependencias del mismo apartamento que se alindera y parte con ascensor. - - - - -

Del punto 2 al punto 3 en línea quebrada en dimensiones de dos punto sesenta metros (2.60 mts), tres punto veinte metros (3.20 mts), cero punto quince metros (0.15 mts), tres punto veinte metros (3.20 mts), dos punto cincuenta metros (2.50 mts), tres punto veinte metros (3.20 mts), uno punto sesenta y siete metros (1.67 mts), cero punto quince metros (0.15 mts), uno punto ochenta y dos metros (1.82 mts), tres punto treinta y cinco metros (3.35 mts) y tres punto veinte metros (3.20 mts) muro común al medio parte con dependencias del mismo apartamento que se alindera y parte con aire sobre terraza del apartamento ciento cuatro (104) de la misma torre. - - - - -

Del punto 3 al punto 4 en línea quebrada en dimensiones de cuatro punto ochenta metros (4.80 mts) , uno punto ochenta y cinco metros (1.85 mts), cero punto quince metros (0.15 mts), uno punto cincuenta metros (1.50 mts), uno punto diez metros (1.10 mts), cero punto ochenta y ocho metros (0.88 mts), cero punto veinticinco metros (0.25 mts), uno punto treinta y siete metros (1.37 mts), dos punto cero cinco metros (2.05 mts), cero punto quince metros (0.15 mts) , cero punto cincuenta y cinco metros (0.55 mts), dos punto cincuenta y cinco metros (2.55 mts), cero punto quince metros (0.15 mts), dos punto cincuenta y cinco metros (2.55 mts), uno punto cincuenta metros (1.50 mts), cero punto cero cinco metros (0.05 mts) y tres punto setenta y ocho metros (3.78 mts) muro y ducto comunes al medio parte con dependencias del mismo apartamento que se alindera, parte con aire sobre terraza del apartamento ciento



- 377 -

cuatro (104) de la misma torre, parte con terraza del mismo apartamento que se alindera, parte con aire sobre zona común -----

Del punto 4 al punto 1 en línea quebrada en dimensiones de cuatro punto cincuenta y un metros (4.51 mts) , uno punto dieciocho metros (1.18 mts) dos punto cero nueve metros (2.09 mts), cero punto cuarenta metros (0.40 mts) y uno punto cuarenta y cinco metros (1.45 mts) puerta de acceso y muro común al medio parte ducto común, parte con zona común de circulación y punto fijo y parte con el apartamento veintidós cero tres (2203) de la misma torre . -----

POR EL CENIT: Con cubierta común. -----

POR EL NADIR: Placa común al medio con el vigésimo primer piso. -----

DEPENDENCIAS : Sala, comedor, estudio, cocina, ropas, un (1) baño, dos (2) alcobas , alcoba principal con baño y una (1) terraza. -----

NOTA: En su interior se encuentran : un ducto de cero punto sesenta y siete metros por cero punto cuarenta y dos metros (0.67 mts x 0.42 mts) y un muro estructural de cero punto quince metros por cero punto cincuenta y cinco metros (0.15 mts x 0.55 mts) que son de carácter común y no pueden modificarse ni en todo ni en parte. -----

TERRAZA . Cuenta con un área privada de cuatro punto veinte metros cuadrados (4.20 M2) y sus linderos son : Del

punto 1 al punto 2 en línea recta en dimensión de uno punto quince metros (1.15 mts) muro común al medio con el apartamento que se alindera. **Del punto 2 al punto 3** en línea recta y dimensión de tres punto sesenta y cinco metros (3.65 mts) muro común al medio con aire sobre terraza del apartamento veinte cero cuatro (2004) de la misma torre. **Del punto 3 al punto 4** en línea recta en dimensión de uno punto quince metros (1.15 mts) ducto común al medio con la terraza del apartamento veintidós cero tres (2203) de la misma torre. **Del punto 4 al punto 1** en línea recta en dimensión de tres punto sesenta y cinco metros (3.65 mts) , muro común al medio con el apartamento que se alindera . - - - - -

POR EL CENIT: Con cubierta común. - - - - -

POR EL NADIR: Placa común al medio con el vigésimo primer piso. - - - - -

TORRE CUATRO (4) APARTAMENTO CIENTO UNO (101). - - - - -

Está localizado en el piso uno (1) de la Torre cuatro (4) del Conjunto Parques de Pontevedra Etapa Uno (1). Tiene un área total de ciento veintiocho punto setenta y cuatro metros cuadrados (128.74 M2) de los cuales setenta y ocho punto diecisiete metros cuadrados (78.17 M2) corresponden a área privada construida , ocho punto veintitrés metros cuadrados (8.23 M2) corresponden a muros estructurales, ductos y columnas comunes y cuarenta y dos punto treinta y cuatro metros cuadrados (42.34 M2) a área privada libre de



- 378 -

terraza. Del área privada construida cuatro punto treinta y ocho metros cuadrados (4.38 M2) a área cubierta de terraza . Su altura libre es

variable entre dos punto treinta metros (2.30 mts) y dos punto cuarenta metros (2.40 mts) y sus linderos que obran en el plano PH- T4/01 son : -----

Del punto 1 al punto 2 , en línea quebrada en dimensiones de tres punto setenta y cinco metros (3.75 mts), cero punto diez metros (0.10 mts), uno punto cincuenta metros (1.50 mts), dos punto cincuenta metros (2.50 mts), cero punto quince metros (0.15 mts), dos punto cincuenta metros (2.50 mts), uno punto cincuenta metros (1.50 mts), uno punto treinta y siete metros (1.37 mts) , cero punto veinticinco metros (0.25 mts), cero punto ochenta y ocho metros (0.88 mts), uno punto diez metros (1.10 mts), uno punto cincuenta metros (1.50 mts), cero punto quince metros (0.15 mts) , uno punto ochenta metros (1.80mts) y cuatro punto veinte metros (4.20 mts) muro y ducto comunes al medio parte con dependencias del mismo apartamento que se alindera y parte con terraza del mismo apartamento que se alindera. -----

Del punto 2 al punto 3 en línea quebrada en dimensiones de tres punto quince metros (3.15 mts) ,dos punto setenta y cinco metros (2.75 mts), uno punto ochenta y dos metros (1.82 mts), cero punto quince metros (0.15 mts), uno punto sesenta y dos metros (1.62 mts), tres punto veinte metros (3.20 mts), dos punto cuarenta y dos metros (2.42 mts), tres punto veinte

metros (3.20 mts), cero punto veinte metros (0.20 mts), tres punto veinte metros (3.20 mts) y dos punto cincuenta y tres metros (2.53 mts) muro común al medio parte con dependencias del mismo apartamento que se alindera y parte con terraza del mismo apartamento que se alindera. -----

Del punto 3 al punto 4 en línea quebrada en dimensiones de tres punto veinte metros (3.20 mts) , uno punto setenta y tres metros (1.73 mts) , cero punto quince metros (0.15 mts), dos punto sesenta y tres metros (2.63 mts), uno punto cero cinco metros (1.05 mts), cero punto ochenta y tres metros (0.83 mts) , cero punto veinticinco metros (0.25 mts), dos punto cuarenta y dos metros (2.42 mts), cero punto quince metros (0.15 mts), dos punto veinticinco metros (2.25 mts), dos metros (2.00mts), dos punto diez metros (2.10 mts) y uno punto ochenta y cinco metros (1.85 mts), muro y ducto comunes al medio parte con dependencias del mismo apartamento que se alindera, parte con ascensor y parte Con aire común. -----

Del punto 4 al punto 1 en línea quebrada en dimensiones de uno punto cuarenta y cinco metros (1.45 mts), cero punto cuarenta metros (0.40 mts), dos punto sesenta y cuatro metros (2.64 mts), cero punto cincuenta y dos metros (0.52 mts), cero punto cuarenta y siete metros (0.47 mts) , cero punto sesenta y siete metros (0.67 mts), cero punto noventa y siete metros (0.97 mts), un metros (1.00 mts) y cuatro punto cuarenta y siete metros (4.47 mts) puerta de acceso y muro común al medio parte con el apartamento ciento dos (102) de la misma torre , parte con dependencias del mismo apartamento y parte con zona común de circulación y punto fijo. -----



- 379 -

POR EL CENIT: Placa común al medio con el segundo piso. -----

POR EL NADIR: Placa común al medio con el semisótano. -----

DEPENDENCIAS : Sala, comedor, estudio, cocina, ropas, un (1) baño, dos (2) alcobas , alcoba principal con baño y terraza.

NOTA: En su interior se encuentra un muro estructural de cero punto cincuenta y tres metros por cero punto quince metros (0.53 mts x 0.15 mts) que es de carácter común y no puede modificarse ni en todo ni en parte. -----

TERRAZA . Tiene un área total de cuarenta y seis punto setenta y dos metros cuadrados (46.72 M2) de los cuales cuarenta y dos punto treinta y cuatro metros cuadrados (42.34 M2) corresponden a área privada libre de terraza y cuatro punto treinta y ocho metros cuadrados (4.38 M2) corresponden a área privada cubierta de terraza . Los linderos del área cubierta de terraza son: **Del punto 1 al punto 2** en línea recta en dimensión de uno punto veinte metros (1.20 mts) ducto común al medio con terraza del apartamento ciento dos (102) de la misma torre. **Del punto 2 al punto 3** en línea recta y dimensión de tres punto sesenta y cinco metros (3.65 mts) con terraza del apartamento que se alindera . **Del punto 3 al punto 4** en línea recta en dimensión de uno punto veinte metros (1.20 mts) muro común al medio con el apartamento que se alindera **Del punto 4 al punto 1** en línea recta en dimensión de tres punto sesenta y cinco metros (3.65 mts) , muro común al medio con el

HERMANN PISCHACON FONRODONA
NOTARIO PRIMERIO DE BOGOTÁ

apartamento que se alindera . - - - - -

POR EL CENIT: Placa común al medio con el segundo piso

POR EL NADIR: Placa común al medio con el semisótano. - -

Los linderos del área privada libre son : - - - - -

Del punto 1 al punto 2 en línea recta en dimensión de cuatro punto veintisiete metros (4.27 mts) muro común al medio con terraza del apartamento ciento dos (102) de la misma torre . **Del punto 2 al punto 3** en línea quebrada en dimensiones de once punto setenta metros (11.70 mts) y diez punto cero seis metros (10.06 mts) muro común al medio parte con parqueaderos de la edificación comercial y parte con zona común. **Del punto 3 al punto 4** en línea recta en dimensión de uno punto veintiún metros (1.21 mts) muro común al medio con zona común . **Del punto 4 al punto 1** en línea quebrada en dimensiones de cinco punto cuarenta y tres metros (5.43 mts), cero punto sesenta metros (0.60 mts) , tres punto treinta y cinco metros (3.35 mts), cuatro punto cincuenta metros (4.50 mts), cero punto treinta y cinco metros (0.35 mts), uno punto cincuenta metros (1.50 mts) , uno punto quince metros (1.15 mts) y tres punto ochenta metros (3.80 mts) parte muro y ducto comunes al medio con el apartamento que se alindera y parte con terraza del apartamento que se alindera. - - - - -

POR EL CENIT: Con aire común. - - - - -

POR EL NADIR: Placa común al medio con el semisótano. - -

- - - - -

- - - - -



- 380 -

TORRE CUATRO (4)
APARTAMENTO CIENTO DOS
(102).-----

Está localizado en el piso uno (1) de

la Torre cuatro (4) del Conjunto Parques de Pontevedra Etapa Dos (2). Tiene un área total de ciento setenta y siete punto setenta y tres metros cuadrados (177.73 M2) de los cuales ochenta y siete punto noventa y nueve metros cuadrados (87.99 M2) corresponden a área privada construida, quince punto cero siete metros cuadrados (15.07 M2) corresponden a muros estructurales, ductos y columnas comunes y setenta y cuatro punto sesenta y siete metros cuadrados (74.67 M2) a área privada libre de terraza. Del área privada construida cuatro punto treinta y ocho metros cuadrados (4.38 M2) a área cubierta de terraza. Su altura libre es variable entre dos punto treinta metros (2.30 mts) y dos punto cuarenta metros (2.40 mts) y sus linderos que obran en el plano PH- T4/01 son : -----

Del punto 1 al punto 2 en línea quebrada en dimensiones de dos punto sesenta y cinco metros (2.65 mts), uno punto sesenta metros (1.60 mts), cero punto setenta y tres metros (0.73 mts), cero punto veinte metros (0.20 mts), dos punto cincuenta y ocho metros (2.58 mts), dos punto sesenta metros (2.60 mts), cero punto quince metros (0.15 mts), dos punto sesenta metros (2.60 mts), cero punto diez metros (0.10 mts), cero punto veinte metros (0.20 mts), cero punto cincuenta y cinco metros (0.55 mts), uno punto cuarenta y dos metros (1.42 mts), cero


HERMANN PIERCHACON FONROBONA
 NOTARIO PRIMERO DE BOGOTÁ

HERMANN PIERCHACON FONROBONA
 NOTARIO PRIMERO DE BOGOTÁ

punto veinticinco metros (0.25 mts), cero punto setenta y ocho metros (0.78 mts), uno punto cero cinco metros (1.05 mts), dos punto treinta y cinco metros (2.35mts), cero punto quince metros (0.15 mts) , uno punto setenta metros (1.70 mts) y tres punto veinticinco metros (3.25 mts) muro y ducto comunes al medio parte terraza del mismo apartamento que se alindera, parte dependencias del mismo apartamento que se alindera y parte con ascensor. -----

Del punto 2 al punto 3 en línea quebrada en dimensiones de dos punto cincuenta metros (2.50 mts) , tres punto veinticinco metros (3.25 mts), cero punto veinte metros (0.20 mts), dos punto sesenta y cinco metros (2.65 mts), dos metros (2.00 mts) , dos punto sesenta y cinco metros (2.65 mts), cero punto veinte metros (0.20 mts), tres punto veinticinco metros (3.25 mts), dos punto cincuenta y cinco metros (2.55 mts), tres punto veinticinco metros (3.25 mts), uno punto setenta y cinco metros (1.75 mts), cero punto quince metros (0.15 mts), uno punto noventa y cinco metros (1.95 mts), dos punto ochenta metros (2.80mts) y tres metros (3.00 mts) muro común al medio parte con dependencias del mismo apartamento que se alindera y parte con terraza del mismo apartamento que se alindera. -----

Del punto 3 al punto 4 en línea quebrada en dimensiones de cuatro punto veinte metros (4.20 mts) , uno punto setenta y cinco metros (1.75 mts), cero punto quince metros (0.15 mts) , uno punto cuarenta y cinco metros (1.45 mts), uno punto diez metros (1.10 mts), cero punto setenta y ocho metros (0.78 mts), cero punto veinticinco metros (0.25 mts), uno punto cuarenta y



- 381 -

dos metros (1.42 mts), dos punto cero cinco metros (2.05 mts), cero punto veinte metros (0.20 mts) , cero punto cincuenta y cinco metros (0.55 mts), dos

punto sesenta metros (2.60 mts), cero punto cincuenta y cinco metros (0.55 mts), cero punto quince metros (0.15 mts), cero punto setenta metros (0.70 mts), dos punto setenta y cinco metros (2.75 mts), uno punto cincuenta metros (1.50 mts), cero punto cero cinco metros (0.05 mts) y tres punto setenta y cinco metros (3.75 mts) muro y ducto comunes al medio parte con dependencias del mismo apartamento que se alindera y parte con terraza del mismo apartamento que se alindera . - - - - -

Del punto 4 al punto 1 en línea quebrada en dimensiones de cuatro punto cuarenta y siete metros (4.47 mts), un metro (1.00 mts), cero punto ochenta y dos metros (0.82 mts), cero punto setenta y dos metros (0.72 mts), cero punto veinte metros (0.20 mts), cero punto cincuenta y siete metros (0.57 mts), dos punto setenta y seis metros (2.76 mts), cero punto quince metros (0.15 mts) y uno punto cuarenta y cinco metros (1.45 mts) puerta de acceso y muro común al medio parte con ducto común parte con dependencias del mismo apartamento , parte con zona común de circulación y punto fijo y parte con el apartamento ciento uno (101) de la misma torre . - - - - -

POR EL CENIT: Placa común al medio con el segundo piso.

POR EL NADIR: Placa común al medio con el semisótano. - - - - -

HERMANN PIESCHACON FONRODONA
NOTARIO PRIMER DE BOGOTÁ

DEPENDENCIAS :Sala, comedor, estudio, cocina, ropas, un (1) baño, estar de alcobas , dos (2) alcobas , alcoba principal con baño y una (1) terraza. -----


NOTA: En su interior se encuentra un ducto de cero punto setenta metros por cero punto cuarenta y siete metros (0.70 mts x 0.47 mts) que es de carácter común y no puede modificarse ni en todo ni en parte. -----

TERRAZA . Tiene un área total de setenta y nueve punto cero cinco metros cuadrados (79.05 M2) de los cuales setenta y cuatro punto sesenta y siete metros cuadrados (74.67 M2) corresponden a área privada libre de terraza y cuatro punto treinta y ocho metros cuadrados (4.38 M2) corresponden a área privada cubierta de terraza . Los linderos del área cubierta de terraza son: **Del punto 1 al punto 2** en línea recta en dimensión de uno punto veinte metros (1.20 mts) muro común al medio con el apartamento que se alindera .**Del punto 2 al punto 3** en línea recta y dimensión de tres punto sesenta y cinco metros (3.65 mts) con terraza del apartamento que se alindera . **Del punto 3 al punto 4** en línea recta en dimensión de uno punto veinte metros (1.20 mts) ducto común al medio con terraza del apartamento ciento uno (101) de la misma torre. **Del punto 4 al punto 1** en línea recta en dimensión de tres punto sesenta y cinco metros (3.65 mts), muro común al medio con el apartamento que se alindera. -----

POR EL CENIT:Placa común al medio con el segundo piso .

POR EL NADIR: Placa común al medio con el semisótano. --

Los linderos del área privada libre son : -----



- 382 -

Del punto 1 al punto 2. en línea quebrada en dimensiones de uno punto quince metros (1.15 mts) , uno punto cincuenta metros (1.50 mts) , cero punto treinta y cinco metros (0.35 mts), cuatro punto cincuenta metros (4.50 mts), tres punto veinte metros (3.20 mts), cero punto sesenta metros (0.60 mts), dos punto noventa y cinco metros (2.95 mts) , cero punto sesenta metros (0.60 mts), dos metros (2.00 mts) , cero punto sesenta metros (0.60 mts) , dos punto noventa metros (2.90 mts), tres punto cuarenta metros (3.40 mts), cero punto sesenta metros (0.60 mts), uno punto sesenta metros (1.60 mts), dos punto treinta y cinco metros (2.35 mts) , uno punto veinticinco metros (1.25 mts), dos punto cero cinco metros (2.05 mts), uno punto veinticinco metros (1.25 mts) y uno punto cincuenta y tres metros (1.53 mts) muro y ductos comunes al medio parte con el apartamento que se alindera y parte con ascensor. **Del punto 2 al punto 3** en recta en dimensión de ocho punto treinta y siete metros (8.37 mts) muro común al medio con terraza del apartamento ciento tres (103) de la misma torre. **Del punto 3 al punto 4** en línea recta en dimensiones de diecisiete punto once metros (17.11 mts) y once punto treinta y siete metros (11.37 mts) muro común al medio parte con parqueaderos de la edificación comercial y parte con zona de cesión pública **Del punto 4 al punto 5** en línea recta en dimensión de cuatro punto veintiocho metros (4.28 mts) muro común al medio con terraza del apartamento ciento uno (101) de la misma torre. **Del punto 5 al punto 1** en

HERMANN PIESCHACÓN FONRODONA
 NOTARIO PÚBLICO DE BOGOTÁ

línea recta en dimensión de tres punto ochenta metros (3.80 mts) con terraza del mismo apartamento que se alindera.

POR EL CENIT: Con aire común. -----

POR EL NADIR: Placa común al medio con el semisótano. --

TORRE CUATRO (4) APARTAMENTO CIENTO TRES (103). -----

Está localizado en el piso uno (1) de la Torre cuatro (4) del Conjunto Parques de Pontevedra Etapa Dos (2). Tiene un área total de ciento veintiséis punto ochenta y seis metros cuadrados (126.86 M²) de los cuales setenta punto cero ocho metros cuadrados (70.08 M²) corresponden a área privada construida, trece punto treinta y un metros cuadrados (13.31 M²) corresponden a muros estructurales, ductos y columnas comunes y cuarenta y tres punto cuatro y siete metros cuadrados (43.47 M²) a área privada libre de terraza. Del área privada construida cuatro punto treinta y ocho metros cuadrados (4.38 M²) a área cubierta de terraza. Su altura libre es variable entre dos punto treinta metros (2.30 mts) y dos punto cuarenta metros (2.40 mts) y sus linderos que obran en el plano PH- T4 /01 son : -----

Del punto 1 al punto 2 en línea quebrada en dimensiones de tres punto setenta y cinco metros (3.75 mts), cero punto cincuenta metros (0.50 mts), dos metros (2.00 mts), dos punto diez metros (2.10 mts), cero punto quince metros (0.15 mts), dos punto treinta metros (2.30 mts), dos metros (2.00 mts), uno punto treinta y siete metros (1.37 mts), cero punto treinta



- 383 -
metros (0.30 mts), cero punto ochenta y tres metros (0.83mts), uno punto cero cinco metros (1.05 mts), uno punto cuarenta y cinco metros (1.45 mts),

cero punto quince metros (0.15 mts) , dos punto veinte metros (2.20 mts) y tres punto setenta y cinco metros (3.75 mts) muro y ducto comunes al medio parte dependencias del mismo apartamento que se alindera y parte con terraza del mismo apartamento que se alindera. -----

Del punto 2 al punto 3 en línea quebrada en dimensiones de tres metros (3.00 mts) dos punto cuarenta metros (2.40 mts), uno punto ochenta y cinco metros (1.85 mts), cero punto quince metros (0.15 mts) uno punto sesenta y cinco metros (1.65 mts), tres punto treinta metros (3.30 mts), dos punto cuarenta y cinco metros (2.45 mts), tres punto treinta metros (3.30 mts), cero punto veinte metros (0.20 mts), tres punto treinta metros (3.30 mts) y dos punto cincuenta y cinco metros (2.55 mts) muro y ventanas comunes al medio parte con dependencias del mismo apartamento que se alindera y parte con terraza del mismo apartamento que se alindera. -----

Del punto 3 al punto 4 en línea quebrada en dimensiones de tres punto treinta metros (3.30 mts), uno punto setenta y cinco metros (1.75 mts) cero punto quince metros (0.15 mts), dos punto treinta metros (2.30 mts), un metro (1.00 mts), cero punto setenta y ocho metros (0.78 mts), cero punto veinticinco metros (0.25 mts), dos punto cero dos metros (2.02 mts), cero punto quince metros (0.15 mts), dos punto ochenta metros (2.80 mts) y

HERNAN PIESCHON FONRODONA
NOTARIO PRIMERO DE BOGOTA

HERNAN PIESCHON FONRODONA
NOTARIO PRIMERO DE BOGOTA

dos punto sesenta metros (2.60 mts) muro y ductos comunes al medio parte con dependencias del mismo apartamento que se alindera y parte con terraza del mismo apartamento que se alindera. -----


Del punto 4 al punto 1 en línea quebrada en dimensiones de dos punto sesenta metros (2.60 mts) ,cero punto setenta metros (0.70 mts), cero punto veinte metros (0.20 mts), cero punto ochenta y cinco metros (0.85 mts), cero punto noventa y seis metros (0.96mts), dos punto sesenta metros (2.60 mts) y cuatro punto cuarenta y seis metros (4.46 mts) puerta de acceso y muro común al medio parte con el apartamento ciento cuatro (104) de la misma torre , parte con dependencias del mismo apartamento, parte con escalera y parte con zona común de circulación y punto fijo. -----

POR EL CENIT: Placa común al medio con el segundo piso.

POR EL NADIR: Placa común al medio con el semisótano. - -

DEPENDENCIAS :Sala, comedor, estudio, cocina, ropas, un (1) baño, dos (2) alcobas , alcoba principal con baño y una (1) terraza. -----

TERRAZA . Tiene un área total de cuarenta y siete punto ochenta y cinco metros cuadrados (47.85M2) de los cuales cuarenta y tres punto cuarenta y siete metros cuadrados (43.47 M2) corresponden a área privada libre de terraza y cuatro punto treinta y ocho metros cuadrados (4.38 M2) corresponden a área privada cubierta de terraza . Los linderos del área cubierta de terraza son: **Del punto 1 al punto 2** en línea recta en dimensión de uno punto veinte metros (1.20 mts) ducto común al medio con terraza del apartamento ciento cuatro (104).



- 384 -

de la misma torre. **Del punto 2 al punto 3** en línea recta y dimensión de tres punto sesenta y cinco metros (3.65 mts) con terraza del apartamento que se

alindera . **Del punto 3 al punto 4** en línea recta en dimensión de uno punto veinte metros (1.20 mts) muro común al medio con el apartamento que se alindera .**Del punto 4 al punto 1** en línea recta en dimensión de tres punto sesenta y cinco metros (3.65 mts) , muro común al medio con el apartamento que se alindera . - - - - -

POR EL CENT: Placa común al medio con el segundo piso .

POR EL NADIR: Placa común al medio con el semisótano. - -

Los linderos del área privada libre son : - - - - -

Del punto 1 al punto 2 en línea recta en dimensión de dos punto treinta y ocho metros (2.38 mts) muro común al medio con terraza del apartamento ciento cuatro (104) de la misma torre. **Del punto 2 al punto 3** en línea recta en dimensiones de once punto veintisiete metros (11.27 mts) y once punto setenta y ocho metros (11.78 mts) muro común al medio con zona de cesión pública . **Del punto 3 al punto 4** en línea recta en dimensión de ocho punto cuarenta y siete metros (8.47 mts) muro común al medio con terraza del apartamento ciento dos (102) de la misma torre. **Del punto 4 al punto 5** en línea quebrada en dimensiones de uno punto die metros (1.10 mts), cero punto veintisiete metros (0.27 mts), cero punto cincuenta metros (0.50 mts), tres punto ochenta y siete metros (3.87 mts),

HERMANN PIESCHA CON FOMORONOTARIO PRIMER DE BOGOTA EDIFICIO PRIMER DE BOGOTA


cero punto cincuenta metros (0.50 mts), tres punto cuarenta y cinco metros (3.45 mts), cinco punto sesenta metros (5.60 mts), uno punto cero cinco metros (1.05 mts), tres punto veinte metros (3.20 mts), cuatro punto cero cinco metros (4.05 mts), cero punto ochenta metros (0.80 mts), uno punto cincuenta metros (1.50 mts) y cero punto setenta metros (0.70 mts) muro común al medio con el apartamento que se alindera. **Del punto 5 al punto 1** en línea recta en dimensión de tres punto ochenta metros (3.80 mts) con terraza del apartamento que se alindera que se alindera. -----

POR EL CENIT: Con aire común. -----

POR EL NADIR: Placa común al medio con el semisótano. --

TORRE CUATRO (4) APARTAMENTO CIENTO CUATRO (104). -----

Está localizado en el piso uno (1) de la Torre uno (1) del Conjunto Parques de Pontevedra Etapa Uno (1). Tiene un área total de noventa y cinco punto cero ocho metros cuadrados (95.08 M2) de los cuales setenta y tres punto cincuenta y nueve metros cuadrados (73.59 M2) corresponden a área privada construida, diez punto ochenta y cuatro metros cuadrados (10.84 M2) corresponden a muros estructurales, ductos y columnas comunes y diez punto sesenta y cinco metros cuadrados (10.65 M2) a área privada libre de terraza. Del área privada construida cuatro punto treinta y ocho metros cuadrados (4.38 M2) a área cubierta de terraza. Su altura libre es variable entre dos punto treinta metros (2.30 mts)



- 385 -

y dos punto cuarenta metros (2.40 mts) y sus linderos que obran en el plano PH- T4 /01 son : -----

Del punto 1 al punto 2 en línea

quebrada en dimensiones de cuatro punto veinte metros (4.20 mts) dos punto veinticinco metros (2.25 mts) ,cero punto quince metros (0.15 mts), dos punto cuarenta y dos metros (2.42 mts), cero punto veinticinco metros (0.25 mts), cero punto ochenta y tres metros (0.83 mts), uno punto diez metros (1.10 mts),dos punto sesenta y dos metros (2.62 mts), cero punto quince metros (0.15 mts), uno punto setenta y dos metros (1.72 mts) y tres punto veinte metros (3.20 mts) muro y ducto comunes al medio parte con zona común ,parte dependencias del mismo apartamento que se alindera y parte con ascensor. --

Del punto 2 al punto 3 en línea quebrada en dimensiones de dos punto cincuenta y tres metros (2.53 mts), tres punto veinte metros (3.20 mts), cero punto veinte metros (0.20 mts), tres punto veinte metros (3.20 mts), dos punto cuarenta y tres metros (2.43 mts), tres punto veinte metros (3.20 mts), uno punto sesenta y dos metros (1.62 mts), cero punto quince metros (0.15 mts), uno punto ochenta y tres metros (1.83 mts), dos punto setenta y cinco metros (2.75 mts) y tres punto quince metros (3.15 mts) muro común al medio parte con dependencias del mismo apartamento que se alindera y parte con zona común.

Del punto 3 al punto 4 en línea quebrada en dimensiones de cuatro punto veinte metros (4.20 mts) , uno punto ochenta metros (1.80 mts), cero punto quince metros (0.15 mts), uno

HERMANN PIESCHACON FONRODONA
NOTARIO PRIMERIO DE BOGOTÁ

HERMANN PIESCHACON FONRODONA
NOTARIO PRIMERIO DE BOGOTÁ

punto cincuenta metros (1.50 mts), uno punto diez metros (1.10 mts), cero punto ochenta y tres metros (0.83 mts), cero punto veinticinco metros (0.25 mts), uno punto cuarenta y dos metros (1.42 mts), dos punto cero cinco metros (2.05 mts), cero punto veinte metros (0.20 mts) , cero punto cincuenta y cinco metros (0.55 mts), dos punto cincuenta metros (2.50 mts), cero punto quince metros (0.15 mts), dos punto cincuenta metros (2.50 mts), uno punto cincuenta metros (1.50 mts), cero punto diez metros (0.10 mts) y tres punto setenta y cinco metros (3.75 mts) muro, junta y ducto comunes al medio parte con dependencias del mismo apartamento que se alindera, parte con terraza del mismo apartamento que se alindera y parte con el apartamento ciento dos (102) de la torre tres (3) .

Del punto 4 al punto 1 en línea quebrada en dimensiones de cuatro punto cuarenta y siete metros (4.47 mts) , uno punto quince metros (1.15 mts) y uno punto veintinueve metros (1.29 mts) puerta de acceso y muro común al medio parte con zona común de circulación y punto fijo y parte con el apartamento ciento tres (103) de la misma torre .

POR EL CENIT: Placa común al medio con el segundo piso.

POR EL NADIR: Placa común al medio con el semisótano. ---

DEPENDENCIAS :Sala, comedor, estudio, cocina, ropas, un (1) baño, dos (2) alcobas , alcoba principal con baño y una (1) terraza. -----

NOTA: En su interior se encuentran : un ducto de cero punto sesenta y siete metros por cero punto cuarenta y siete metros (0.67 mts x 0.47 mts) y un muro estructural de cero punto quince metros por cero punto cincuenta y cinco metros (0.15



- 386 -

mts x 0.55 mts) que son de carácter común y no pueden modificarse ni en todo ni en parte. -----

TERRAZA No. 1 . Cuenta con un área

privada de quince punto cero tres metros cuadrados (15.03 M2) de los cuales diez punto sesenta y cinco metros cuadrados (10.65 M2) son área privada libre y cuatro punto treinta y ocho metros cuadrados (4.38 M2) son área privada cubierta . Los linderos del área privada cubierta son : **Del punto 1 al punto 2** en línea recta en dimensión de uno punto veinte metros(1.20 mts) muro común al medio con el apartamento que se alindera. **Del punto 2 al punto 3** en línea recta y dimensión de tres punto sesenta y cinco metros (3.65 mts) con terraza del apartamento que se alindera . **Del punto 3 al punto 4** en línea recta en dimensión de uno punto veinte metros(1.20 mts) ducto común al medio con terraza del apartamento ciento cuatro (104) de la misma torre. **Del punto 4 al punto 1** en línea recta en dimensión de tres punto sesenta y cinco metros (3.65 mts) , muro común al medio con el apartamento que se alindera . -----

POR EL CENIT: Placa común al medio con el segundo piso

POR EL NADIR: Placa común al medio con el semisótano. --

Los linderos del área privada libre son : -----

Del punto 1 al punto 2 en línea quebrada en dimensiones de uno punto quince metros (1.15 mts), uno punto cincuenta metros (1.50 mts) y cero punto noventa y cinco metros (0.95 mts) muro y ducto comunes al medio con el apartamento que se alindera .

HERNÁN PIESCHAO CON FOMRODONA
NOTARIO PRIMERO DE BOGOTÁ

Del punto 2 al punto 3 en línea quebrada en dimensiones de cero punto noventa metros (0.90 mts), cero punto veintiocho metros (0.28 mts) y cuatro punto cuarenta y un metros (4.41 mts) muro común al medio parte con el apartamento ciento dos (102) de la torre tres (3) y parte con zona de cesión pública.

Del punto 3 al punto 4 en línea recta en dimensión de dos punto treinta y ocho metros (2.38 mts) muro común al medio con terraza del apartamento ciento tres (103) de la misma torre.

Del punto 4 al punto 1 en línea recta en dimensión de y tres punto ochenta metros (3.80 mts) con terraza del mismo apartamento que se alindera .-----

POR EL CENIT: Con aire común.-----

POR EL NADIR: Placa común al medio con el semisótano. --

TORRE CUATRO (4) APARTAMENTO DOSCIENTOS UNO (201).-----

Está localizado en el piso dos (2) de la Torre cuatro (4) del Conjunto Parques de Pontevedra Etapa Dos (2) . Tiene un área arquitectónica de ochenta y ocho punto sesenta y cuatro metros cuadrados (88.64 M2) de los cuales setenta y siete punto noventa y nueve metros cuadrados (77.99 M2) corresponden a área privada construída y diez punto sesenta y cinco metros cuadrados (10.65 M2) corresponden a muros estructurales, ductos y columnas comunes . Del área privada construída cuatro punto veinte metros cuadrados (4.20 M2) corresponden a área cubierta de terraza. Su altura libre es variable entre dos punto treinta metros (2.30 mts) y dos punto cuarenta metros (2.40 mts) y sus linderos



- 387 -

que obran en el plano PH- T4 /02
son: -----

Del punto 1 al punto 2 , en línea quebrada en dimensiones de tres punto setenta y cinco metros (3.75 mts), cero punto diez metros (0.10 mts), uno punto cincuenta metros (1.50 mts), dos punto cincuenta metros (2.50 mts), cero punto quince metros (0.15 mts), dos punto setenta metros (2.70 mts), uno punto cincuenta metros (1.50 mts), uno punto treinta y siete metros (1.37 mts) , cero punto veinticinco metros (0.25 mts), cero punto ochenta y ocho metros (0.88 mts), uno punto diez metros (1.10 mts), uno punto cincuenta metros (1.50 mts), cero punto quince metros (0.15 mts) , uno punto ochenta metros (1.80 mts) y cuatro punto veinte metros (4.20 mts) muro y ducto comunes al medio parte con dependencias del mismo apartamento que se alindera, parte con aire sobre terraza del apartamento ciento uno (101) de la misma torre y parte con terraza del mismo apartamento que se alindera. -----

Del punto 2 al punto 3 en línea quebrada en dimensiones de tres metros (3.00 mts) , tres punto quince metros (3.15 mts) , dos punto setenta y cinco metros (2.75 mts), uno punto ochenta y dos metros (1.82 mts), cero punto quince metros (0.15 mts), uno punto sesenta y dos metros (1.62 mts), tres punto veinte metros (3.20 mts), dos punto cuarenta y dos metros (2.42 mts), tres punto veinte metros (3.20 mts), cero punto veinte metros (0.20 mts), tres punto veinte metros (3.20 mts) y dos punto cincuenta y tres metros (2.53 mts) muro común al medio parte

HERNAN PIESQUACON FONRODONA
NOTARIO PRIMERO DE BOGOTÁ

HERNAN PIESQUACON FONRODONA
NOTARIO PRIMERO DE BOGOTÁ


con dependencias del mismo apartamento que se alindera y parte con aire sobre terraza del apartamento ciento uno (101) de la misma torre. -----

Del punto 3 al punto 4 en línea quebrada en dimensiones de tres punto veinte metros (3.20 mts) , uno punto setenta y tres metros (1.73 mts) , cero punto quince metros (0.15 mts), dos punto sesenta y tres metros (2.63 mts), uno punto cero cinco metros (1.05 mts), cero punto ochenta y tres metros (0.83 mts) , cero punto veinticinco metros (0.25 mts), dos punto cuarenta y dos metros (2.42 mts), cero punto quince metros (0.15 mts), dos punto veinticinco metros (2.25 mts), dos metros (2.00mts), dos punto treinta metros (2.30 mts) y uno punto ochenta y cinco metros (1.85 mts), muro y ducto comunes al medio parte con dependencias del mismo apartamento que se alindera, parte con ascensor y parte con aire sobre zona común. -----

Del punto 4 al punto 1 en línea quebrada en dimensiones de uno punto cuarenta y cinco metros (1.45 mts), cero punto cuarenta metros (0.40 mts), dos punto sesenta y cuatro metros (2.64 mts), cero punto cincuenta y dos metros (0.52 mts), cero punto cuarenta y siete metros (0.47 mts) , cero punto sesenta y siete metros (0.67 mts), cero punto noventa y siete metros (0.97 mts), un metros (1.00 mts) y cuatro punto cuarenta y siete metros (4.47 mts) puerta de acceso y muro común al medio parte con el apartamento doscientos dos (202) de la misma torre , parte con dependencias del mismo apartamento y parte con zona común de circulación y punto fijo. -----

POR EL CENIT: Placa común al medio con el tercer piso.

POR EL NADIR: Placa común al medio con el primer piso.



- 388 -
DEPENDENCIAS :Sala, comedor, estudio, cocina, ropas, un (1) baño, dos (2) alcobas , alcoba principal con baño y terraza. -----

NOTA: En su interior se encuentra un muro estructural de cero punto setenta y tres metros por cero punto treinta y cinco metros (0.73 mts x 0.35 mts) que es de carácter común y no puede modificarse ni en todo ni en parte. -----

TERRAZA . Cuenta con un área privada de cuatro punto veinte metros cuadrados (4.20 M2) y sus linderos son : **Del punto 1 al punto 2** en línea recta en dimensión de uno punto quince metros (1.15 mts) ducto común al medio con la terraza del apartamento doscientos dos (202) de la misma torre. **Del punto 2 al punto 3** en línea recta y dimensión de tres punto sesenta y cinco metros (3.65 mts) muro común al medio con aire sobre terraza del apartamento ciento uno (101) de la misma torre . **Del punto 3 al punto 4** en línea recta en dimensión de uno punto quince metros (1.15 mts) muro común al medio con el apartamento que se alindera. **Del punto 4 al punto 1** en línea recta en dimensión de tres punto sesenta y cinco metros (3.65 mts) , muro común al medio con el apartamento que se alindera
POR EL CENIT: Parte placa común al medio con el tercer piso -----

POR EL NADIR: Placa común al medio con el primer piso.

HERMANN PIESCHAU CON FONRODONA
NOTARIO PRIMARIO DE BOGOTÁ

TORRE CUATRO (4) APARTAMENTO DOSCIENTOS DOS (202).-----

Está localizado en el piso dos (2) de la Torre cuatro (4) del Conjunto Parques de Pontevedra Etapa Dos (2). Tiene un área arquitectónica de cien punto diecisiete metros cuadrados (100.17 M2), de los cuales ochenta y siete punto ochenta y uno metros cuadrados (87.81 M2) corresponden a área privada construida de apartamento, doce punto treinta y seis metros cuadrados (12.36 M2) corresponden a muros estructurales, columnas y ductos comunes. Del área privada construida cuatro punto veinte metros cuadrados (4.20 M2) corresponden a área cubierta de terraza. Su altura libre es variable entre dos punto treinta metros (2.30 mts) y dos punto cuarenta metros (2.40 mts) y sus linderos que obran en el plano PH- T4 /02 son : -----

Del punto 1 al punto 2 en línea quebrada en dimensiones de dos punto sesenta y cinco metros (2.65 mts), uno punto sesenta metros (1.60 mts), cero punto setenta y tres metros (0.73 mts), cero punto veinte metros (0.20 mts), dos punto cincuenta y ocho metros (2.58 mts), dos punto sesenta metros (2.60 mts), cero punto quince metros (0.15 mts), dos punto sesenta metros (2.60 mts), cero punto diez metros (0.10 mts), cero punto veinte metros (0.20 mts), cero punto cincuenta y cinco metros (0.55 mts), uno punto cuarenta y dos metros (1.42 mts), cero punto veinticinco metros (0.25 mts), cero punto setenta y ocho metros (0.78 mts), uno punto cero cinco metros (1.05 mts), dos punto treinta y cinco metros (2.35 mts), cero punto quince metros (0.15 mts), uno punto setenta metros (1.70 mts) y tres



- 389 -

punto veinticinco metros (3.25 mts) muro y ducto comunes al medio parte con aire sobre terraza del apartamento ciento dos (102) de la misma torre, parte

dependencias del mismo apartamento que se alindera y parte con ascensor. -----

Del punto 2 al punto 3 en línea quebrada en dimensiones de dos punto cincuenta metros (2.50 mts) , tres punto veinticinco metros (3.25 mts), cero punto veinte metros (0.20 mts), dos punto sesenta y cinco metros (2.65 mts), dos metros (2.00 mts) , dos punto sesenta y cinco metros (2.65 mts), cero punto veinte metros (0.20 mts), tres punto veinticinco metros (3.25 mts), dos punto cincuenta y cinco metros (2.55 mts), tres punto veinticinco metros (3.25 mts), uno punto setenta y cinco metros (1.75 mts), cero punto quince metros (0.15 mts), uno punto noventa y cinco metros (1.95 mts), dos punto ochenta metros (2.80mts) y tres metros (3.00 mts) muro común al medio parte con dependencias del mismo apartamento que se alindera y parte con aire sobre terraza del apartamento ciento dos (102) de la misma torre. -----

Del punto 3 al punto 4 en línea quebrada en dimensiones de cuatro punto veinte metros (4.20 mts) , uno punto setenta y cinco metros (1.75 mts), cero punto quince metros (0.15 mts) , uno punto cuarenta y cinco metros (1.45 mts), uno punto diez metros (1.10 mts), cero punto setenta y ocho metros (0.78 mts), cero punto veinticinco metros (0.25 mts), uno punto cuarenta y dos metros (1.42 mts), dos punto cero cinco metros (2.05 mts),

HERMANN PIESCH/CON FONRODONA
NOTARIO PÚBLICO DE BOGOTÁ
CALLE 100 Nº 100-100 BOGOTÁ

cero punto veinte metros (0.20 mts) , cero punto cincuenta y cinco metros (0.55 mts), dos punto sesenta metros (2.60 mts) , cero punto cincuenta y cinco metros (0.55 mts), cero punto quince metros (0.15 mts), cero punto setenta metros (0.70 mts), dos punto setenta y cinco metros (2.75 mts), uno punto cincuenta metros (1.50 mts), cero punto cero cinco metros (0.05 mts) y tres punto setenta y cinco metros (3.75 mts) muro y ducto comunes al medio parte con dependencias del mismo apartamento que se alindera, parte con terraza del mismo apartamento que se alindera y parte con aire sobre terraza del apartamento ciento dos (102) de la misma torre.

Del punto 4 al punto 1 en línea quebrada en dimensiones de cuatro punto cuarenta y siete metros (4.47 mts), un metro (1.00 mts), cero punto ochenta y dos metros (0.82 mts), cero punto setenta y dos metros (0.72 mts), cero punto veinte metros (0.20 mts), cero punto cincuenta y siete metros (0.57 mts), dos punto ochenta y seis metros (2.86 mts), cero punto quince metros (0.15 mts) y uno punto treinta y cinco metros (1.35 mts) puerta de acceso y muro común al medio parte con ducto común parte con dependencias del mismo apartamento , parte con zona común de circulación y punto fijo y parte con el apartamento doscientos uno (201) de la misma torre .

POR EL CENIT: Placa común al medio con el tercer piso.

POR EL NADIR: Placa común al medio con el primer piso.

DEPENDENCIAS :Sala, comedor, estudio, cocina, ropas, un (1) baño, estar de alcobas , dos (2) alcobas , alcoba principal con baño y una (1) terraza. -----



- 390 -
NOTA: En su interior se encuentra un ducto de cero punto setenta metros por cero punto cuarenta y siete metros (0.70 mts x 0.47 mts) que es de carácter

común y no puede modificarse ni en todo ni en parte. -----

TERRAZA . Cuenta con un área privada de cuatro punto veinte metros cuadrados (4.20 M2) y sus linderos son : **Del punto 1 al punto 2** en línea recta en dimensión de uno punto quince metros (1.15 mts) muro común al medio con el apartamento que se alindera. **Del punto 2 al punto 3** en línea recta y dimensión de tres punto sesenta y cinco metros (3.65 mts) muro común al medio con aire sobre terraza del apartamento ciento dos (102) de la misma torre. **Del punto 3 al punto 4** en línea recta en dimensión de uno punto quince metros (1.15 mts) ducto común al medio con la terraza del apartamento doscientos uno (201) de la misma torre. **Del punto 4 al punto 1** en línea recta en dimensión de tres punto sesenta y cinco metros (3.65 mts) , muro común al medio con el apartamento que se alindera . -----

POR EL CENIT: Parte placa común al medio con el tercer piso -----

POR EL NADIR: Placa común al medio con el primer piso. -----

TORRE CUATRO (4) APARTAMENTO DOSCIENTOS TRES (203). -----


Está localizado en el piso dos (2) de la Torre cuatro (4) del

HERMANN PIESCHACON FONRODONA
NOTARIO PRIMERIO DE BOGOTÁ

Conjunto Parques de Pontevedra Etapa Dos (2) . Tiene un área arquitectónica de ochenta punto cero tres metros cuadrados (80.03 M2) de los cuales sesenta y nueve punto noventa metros cuadrados (69.90 M2) corresponden a área construida y diez punto trece metros cuadrados (10.13 M2) corresponden a muros estructurales, columnas y ductos comunes .Del área privada construida cuatro punto veinte metros cuadrados (4.20 M2) corresponden a área privada cubierta de terraza. Su altura libre es variable entre dos punto treinta metros (2.30 mts) y dos punto cuarenta metros (2.40 mts) y sus linderos que obran en el plano PH-T4/02 son : -----

Del punto 1 al punto 2 en línea quebrada en dimensiones de tres punto setenta y cinco metros (3.75 mts), cero punto cincuenta metros (0.50 mts), dos metros (2.00 mts), dos punto diez metros (2.10 mts), cero punto quince metros (0.15mts), dos punto treinta metros (2.30 mts), dos metros (2.00 mts), uno punto treinta y siete metros (1.37mts), cero punto treinta metros (0.30 mts), cero punto ochenta y tres metros (0.83mts), uno punto cero cinco metros (1.05 mts), uno punto cuarenta y cinco metros (1.45 mts), cero punto quince metros (0.15 mts), dos punto veinte metros (2.20 mts) y tres punto setenta y cinco metros (3.75 mts) muro y ducto comunes al medio parte dependencias del mismo apartamento que se alindera, parte con aire sobre terraza del apartamento ciento tres (103) de la misma torre y parte con terraza del mismo apartamento que se alindera.

Del punto 2 al punto 3 en línea quebrada en dimensiones de tres metros (3.00 mts) dos punto cuarenta metros (2.40 mts),



- 391 -

uno punto ochenta y cinco metros (1.85 mts), cero punto quince metros (0.15 mts) uno punto sesenta y cinco metros (1.65 mts), tres punto treinta metros

(3.30 mts), dos punto cuarenta y cinco metros (2.45 mts), tres punto treinta metros (3.30 mts), cero punto veinte metros (0.20 mts), tres punto treinta metros (3.30 mts) y dos punto cincuenta y cinco metros (2.55 mts) muro y ventanas comunes al medio parte con dependencias del mismo apartamento que se alindera y parte con aire sobre terraza del apartamento ciento tres (103) de la misma torre. -----

Del punto 3 al punto 4 en línea quebrada en dimensiones de tres punto treinta metros (3.30 mts), uno punto setenta y cinco metros (1.75 mts) cero punto quince metros (0.15 mts), dos punto treinta metros (2.30 mts), un metro (1.00 mts), cero punto setenta y ocho metros (0.78 mts), cero punto veinticinco metros (0.25 mts), dos punto cero dos metros (2.02 mts), cero punto quince metros (0.15 mts), dos punto ochenta metros (2.80 mts) y dos punto sesenta metros (2.60 mts) muro y ductos comunes al medio parte con dependencias del mismo apartamento que se alindera y parte con aire sobre terraza del apartamento ciento tres (103) de la misma torre. -----

Del punto 4 al punto 1 en línea quebrada en dimensiones de dos punto sesenta metros (2.60 mts), cero punto setenta metros (0.70 mts), cero punto veinte metros (0.20 mts), cero punto ochenta y cinco metros (0.85 mts), cero punto noventa y seis metros (0.96 mts), dos punto sesenta metros (2.60 mts) y cuatro

punto cuarenta y seis metros (4.46 mts) puerta de acceso y muro común al medio parte con el apartamento doscientos cuatro (204) de la misma torre , parte con dependencias del mismo apartamento, parte con escalera y parte con zona común de circulación y punto fijo. -----

POR EL CENIT: Placa común al medio con el el tercer piso.

POR EL NADIR: Placa común al medio con el primer piso.

DEPENDENCIAS : Sala, comedor, estudio, cocina, ropas, un (1) baño, dos (2) alcobas , alcoba principal con baño y una (1) terraza. -----

TERRAZA . Cuenta con un área privada de cuatro punto veinte metros cuadrados (4.20 M2 .) y sus linderos son : **Del punto 1 al punto 2** en línea recta en dimensión de uno punto quince metros (1.15 mts) ducto común al medio con la terraza del apartamento doscientos cuatro (204) de la misma torre. **Del punto 2 al punto 3** en línea recta y dimensión de tres punto sesenta y cinco metros (3.65 mts) muro común al medio con aire sobre terraza del apartamento ciento tres (103) de la misma torre . **Del punto 3 al punto 4** en línea recta en dimensión de uno punto quince metros (1.15 mts) muro común al medio con el apartamento que se alindera. **Del punto 4 al punto 1** en línea recta en dimensión de tres punto sesenta y cinco metros (3.65 mts), muro común al medio con el apartamento que se alindera .

POR EL CENIT: Placa común al medio con el tercer piso.

POR EL NADIR: Placa común al medio con el primer piso.



- 392 -

TORRE CUATRO (4)
APARTAMENTO DOSCIENTOS
CUATRO (204).-----

Está localizado en el piso dos (2) de la

Torre cuatro (4) del Conjunto Parques de Pontevedra Etapa Dos (2). Tiene un área arquitectónica de ochenta y ocho punto sesenta y cuatro metros cuadrados (88.64 M2) de los cuales setenta y siete punto setenta y cinco metros cuadrados (77.75 M2) corresponden a área privada construida y diez punto ochenta y nueve metros cuadrados (10.89 M2) corresponden a muros estructurales, ductos y columnas comunes. Del área privada construida cuatro punto veinte metros cuadrados (4.20 M2) corresponden a área privada cubierta de terraza. Su altura libre es variable entre dos punto treinta metros (2.30 mts) y dos punto cuarenta metros (2.40 mts) y sus linderos que obran en el plano PH- T4 /02 son : -----

Del punto 1 al punto 2 en línea quebrada en dimensiones de uno punto ochenta y cinco metros (1.85 mts), dos punto diez metros (2.10 mts), cero punto setenta metros (0.70 mts), cero punto sesenta y cinco metros (0.65 mts), cero punto quince metros (0.15 mts), dos punto cincuenta y cinco metros (2.55 mts), dos punto veinticinco metros (2.25 mts), cero punto quince metros (0.15 mts), dos punto cuarenta y dos metros (2.42 mts), cero punto veinticinco metros (0.25 mts), cero punto ochenta y tres metros (0.83 mts), uno punto cero cinco metros (1.05 mts), dos punto sesenta y dos metros (2.62 mts), cero punto

quince metros (0.15 mts), uno punto setenta y tres metros (1.73 mts) y tres punto veinte metros (3.20 mts) muro y ducto comunes al medio parte con aire sobre pérgola de acceso común, parte dependencias del mismo apartamento que se alindera y parte con ascensor. -----

Del punto 2 al punto 3 en línea quebrada en dimensiones de dos punto cincuenta y tres metros (2.53 mts), tres punto veinte metros (3.20 mts), cero punto veinte metros (0.20 mts), tres punto veinte metros (3.20 mts), dos punto cuarenta y dos metros (2.42 mts), tres punto veinte metros (3.20 mts), uno punto sesenta y dos metros (1.62 mts), cero punto quince metros (0.15 mts), uno punto ochenta y dos metros (1.82 mts), dos punto setenta y cinco metros (2.75 mts) y tres punto quince metros (3.15 mts) muro común al medio parte con dependencias del mismo apartamento que se alindera y parte con aire sobre zona común. -----

Del punto 3 al punto 4 en línea quebrada en dimensiones de cuatro punto veinte metros (4.20 mts) , uno punto ochenta metros (1.80 mts), cero punto quince metros (0.15 mts), uno punto cincuenta metros (1.50 mts), uno punto diez metros (1.10 mts), cero punto ochenta y ocho metros (0.88 mts), cero punto veinticinco metros (0.25 mts), uno punto treinta y siete metros (1.37 mts), dos punto cero cinco metros (2.05 mts), cero punto veinte metros (0.20 mts) , cero punto cincuenta y cinco metros (0.55 mts), dos punto cincuenta metros (2.50 mts), cero punto quince metros (0.15 mts), dos punto cincuenta metros (2.50 mts), uno punto cincuenta metros (1.50 mts), cero punto diez metros (0.10 mts) y tres punto setenta y cinco metros



- 393 -

(3.75 mts) muro, junta y ducto comunes al medio parte con dependencias del mismo apartamento que se alindera, parte con aire sobre

terrazza del apartamento ciento cuatro (104) de la misma torre, parte con terraza del mismo apartamento que se alindera y parte con el apartamento doscientos dos (202) de la torre tres (3).

Del punto 4 al punto 1 en línea quebrada en dimensiones de cuatro punto cuarenta y siete metros (4.47 mts), uno punto quince metros (1.15 mts) dos punto catorce metros (2.14 mts), cero punto cuarenta metros (0.40 mts) y uno punto cuarenta y cinco metros (1.45 mts) puerta de acceso y muro común al medio parte ducto común, parte con zona común de circulación y punto fijo y parte con el apartamento doscientos tres (203) de la misma torre.

POR EL CENIT: Placa común al medio con el tercer piso.

POR EL NADIR: Placa común al medio con el primer piso.

DEPENDENCIAS: Sala, comedor, estudio, cocina, ropas, un (1) baño, dos (2) alcobas, alcoba principal con baño y una (1) terraza.

NOTA: En su interior se encuentran: un ducto de cero punto sesenta y siete metros por cero punto cuarenta y siete metros (0.67 mts x 0.47 mts) y un muro estructural de cero punto quince metros por cero punto sesenta metros (0.15 mts x 0.60 mts) que son de carácter común y no pueden modificarse ni en todo ni en parte.

HERNAN PIESCHON FONRODUNA
 NOTARIO PRIMER DE BOGOTÁ


TERRAZA Cuenta con un área privada de cuatro punto veinte metros cuadrados (4.20 M²) y sus linderos son : **Del punto 1 al punto 2** en línea recta en dimensión de uno punto quince metros (1.15 mts) muro común al medio con el apartamento que se alindera. **Del punto 2 al punto 3** en línea recta y dimensión de tres punto sesenta y cinco metros (3.65 mts) muro común al medio con aire sobre terraza del apartamento ciento cuatro (104) de la misma torre. **Del punto 3 al punto 4** en línea recta en dimensión de uno punto quince metros (1.15 mts) ducto común al medio con la terraza del apartamento doscientos tres (203) de la misma torre **Del punto 4 al punto 1** en línea recta en dimensión de tres punto sesenta y cinco metros (3.65 mts) , muro común al medio con el apartamento que se alindera -----

POR EL CENIT: Placa común al medio con el tercer piso.

POR EL NADIR: Placa común al medio con el primer piso.

**TORRE CUATRO (4) APARTAMENTO
TRESCIENTOS UNO (301).** -----

Está localizado en el piso tres (3) de la Torre cuatro (4) del Conjunto Parques de Pontevedra Etapa Dos (2) . Tiene un área arquitectónica de ochenta y ocho punto sesenta y cuatro metros cuadrados (88.64 M²) de los cuales setenta y siete punto noventa y nueve metros cuadrados (77.99 M²) corresponden a área privada construída y diez punto sesenta y cinco metros cuadrados (10.65 M²) corresponden a muros estructurales, ductos y columnas comunes . Del área



- 394 -

privada construída cuatro punto veinte metros cuadrados (4.20 M2) corresponden a área cubierta de terraza. Su altura libre es variable

entre dos punto treinta metros (2.30 mts) y dos punto cuarenta metros (2.40 mts) y sus linderos que obran en el plano PH- T4 /02 son : -----


Del punto 1 al punto 2 , en línea quebrada en dimensiones de tres punto setenta y cinco metros (3.75 mts), cero punto diez metros (0.10 mts), uno punto cincuenta metros (1.50 mts), dos punto cincuenta metros (2.50 mts), cero punto quince metros (0.15 mts), dos punto setenta metros (2.70 mts), uno punto cincuenta metros (1.50 mts), uno punto treinta y siete metros (1.37 mts), cero punto veinticinco metros (0.25 mts), cero punto ochenta y ocho metros (0.88 mts), uno punto diez metros (1.10 mts), uno punto cincuenta metros (1.50 mts), cero punto quince metros (0.15 mts) , uno punto ochenta metros (1.80mts) y cuatro punto veinte metros (4.20 mts) muro y ducto comunes al medio parte con dependencias del mismo apartamento que se alindera, parte con aire sobre terraza del apartamento ciento uno (101) de la misma torre y parte con terraza del mismo apartamento que se alindera. -----

Del punto 2 al punto 3 en línea quebrada en dimensiones de tres metros (3.00 mts) , tres punto quince metros (3.15 mts) , dos punto setenta y cinco metros (2.75 mts), uno punto ochenta y dos metros (1.82 mts), cero punto quince metros (0.15 mts), uno punto sesenta y dos metros (1.62 mts), tres punto veinte

metros (3.20 mts), dos punto cuarenta y dos metros (2.42 mts), tres punto veinte metros (3.20 mts), cero punto veinte metros (0.20 mts), tres punto veinte metros (3.20 mts) y dos punto cincuenta y tres metros (2.53 mts) muro común al medio parte con dependencias del mismo apartamento que se alindera y parte con aire sobre terraza del apartamento ciento uno (101) de la misma torre. -----

Del punto 3 al punto 4 en línea quebrada en dimensiones de tres punto veinte metros (3.20 mts), uno punto setenta y tres metros (1.73 mts), cero punto quince metros (0.15 mts), dos punto sesenta y tres metros (2.63 mts), uno punto cero cinco metros (1.05 mts), cero punto ochenta y tres metros (0.83 mts), cero punto veinticinco metros (0.25 mts), dos punto cuarenta y dos metros (2.42 mts), cero punto quince metros (0.15 mts), dos punto veinticinco metros (2.25 mts), dos metros (2.00 mts), dos punto treinta metros (2.30 mts) y uno punto ochenta y cinco metros (1.85 mts), muro y ducto comunes al medio parte con dependencias del mismo apartamento que se alindera, parte con ascensor y parte con aire sobre zona común. -----

Del punto 4 al punto 1 en línea quebrada en dimensiones de uno punto cuarenta y cinco metros (1.45 mts), cero punto cuarenta metros (0.40 mts), dos punto sesenta y cuatro metros (2.64 mts), cero punto cincuenta y dos metros (0.52 mts), cero punto cuarenta y siete metros (0.47 mts), cero punto sesenta y siete metros (0.67 mts), cero punto noventa y siete metros (0.97 mts), un metros (1.00 mts) y cuatro punto cuarenta y siete metros (4.47 mts) puerta de acceso y muro común al medio parte con el apartamento trescientos dos (302) de la



- 395 -

misma torre , parte con dependencias del mismo apartamento y parte con zona común de circulación y punto fijo.

POR EL CENIT: Placa común al

medio con el cuarto piso. -----

POR EL NADIR: Placa común al medio con el segundo piso.

DEPENDENCIAS :Sala, comedor, estudio, cocina, ropas, un (1) baño, dos (2) alcobas , alcoba principal con baño y terraza.

NOTA: En su interior se encuentra un muro estructural de cero punto setenta y tres metros por cero punto treinta y cinco metros (0.73 mts x 0.35 mts) que es de carácter común y no puede modificarse ni en todo ni en parte. -----

TERRAZA . Cuenta con un área privada de cuatro punto veinte metros cuadrados (4.20 M2) y sus linderos son : **Del punto 1 al punto 2** en línea recta en dimensión de uno punto quince metros (1.15 mts) muro común al medio con la terraza del apartamento trescientos dos (302) de la misma torre. **Del punto 2 al punto 3** en línea recta y dimensión de tres punto sesenta y cinco metros (3.65 mts) muro común al medio con aire sobre terraza del apartamento ciento uno (101) de la misma torre. **Del punto 3 al punto 4** en línea recta en dimensión de uno punto quince metros (1.15 mts) muro común al medio con el apartamento que se alindera. **Del punto 4 al punto 1** en línea recta en dimensión de tres punto sesenta y cinco metros (3.65 mts) , muro común al medio con el apartamento que se alindera

POR EL CENIT: Parte placa común al medio con el cuarto

HERNAN PIESA CON FONRODONA
NOTARIO PRIMER DE BOGOTA
HERNAN PIESA CON FONRODONA
NOTARIO PRIMER DE BOGOTA

piso -----

POR EL NADIR: Placa común al medio con el segundo piso.

TORRE CUATRO (4) APARTAMENTO TRESCIENTOS DOS (302). -----

Está localizado en el piso tres (3) de la Torre cuatro (4) del Conjunto Parques de Pontevedra Etapa Dos (2). Tiene un área arquitectónica de cien punto diecisiete metros cuadrados (100.17 M²), de los cuales ochenta y siete punto ochenta y uno metros cuadrados (87.81 M²) corresponden a área privada construida de apartamento, doce punto treinta y seis metros cuadrados (12.36 M²) corresponden a muros estructurales, columnas y ductos comunes. Del área privada construida cuatro punto veinte metros cuadrados (4.20 M²) corresponden a área cubierta de terraza. Su altura libre es variable entre dos punto treinta metros (2.30 mts) y dos punto cuarenta metros (2.40 mts) y sus linderos que obran en el plano PH- T4 /02 son : -----

Del punto 1 al punto 72 en línea quebrada en dimensiones de dos punto sesenta y cinco metros (2.65 mts), uno punto sesenta metros (1.60 mts), cero punto setenta y tres metros (0.73 mts), cero punto veinte metros (0.20 mts), dos punto cincuenta y ocho metros (2.58 mts), dos punto sesenta metros (2.60 mts), cero punto quince metros (0.15 mts), dos punto sesenta metros (2.60 mts), cero punto diez metros (0.10 mts), cero punto veinte metros (0.20 mts), cero punto cincuenta y cinco metros (0.55 mts), uno punto cuarenta y dos metros (1.42 mts), cero punto veinticinco metros (0.25 mts), cero punto setenta y ocho



- 396 -

metros (0.78 mts), uno punto cero cinco metros (1.05 mts), dos punto treinta y cinco metros (2.35 mts), cero punto quince metros (0.15 mts), uno punto

setenta metros (1.70 mts) y tres punto veinticinco metros (3.25 mts) muro y ducto comunes al medio parte con aire sobre terraza del apartamento ciento dos (102) de la misma torre, parte dependencias del mismo apartamento que se alindera y parte con ascensor. -----

Del punto 2 al punto 3 en línea quebrada en dimensiones de dos punto cincuenta metros (2.50 mts), tres punto veinticinco metros (3.25 mts), cero punto veinte metros (0.20 mts), dos punto sesenta y cinco metros (2.65 mts), dos metros (2.00 mts), dos punto sesenta y cinco metros (2.65 mts), cero punto veinte metros (0.20 mts), tres punto veinticinco metros (3.25 mts), dos punto cincuenta y cinco metros (2.55 mts), tres punto veinticinco metros (3.25 mts), uno punto setenta y cinco metros (1.75 mts), cero punto quince metros (0.15 mts), uno punto noventa y cinco metros (1.95 mts), dos punto ochenta metros (2.80 mts) y tres metros (3.00 mts) muro común al medio parte con dependencias del mismo apartamento que se alindera, con aire sobre terraza del apartamento ciento dos (102) de la misma torre. -----

Del punto 3 al punto 4 en línea quebrada en dimensiones de cuatro punto veinte metros (4.20 mts), uno punto setenta y cinco metros (1.75 mts), cero punto quince metros (0.15 mts), uno punto cuarenta y cinco metros (1.45 mts), uno punto diez

metros (1.10 mts), cero punto setenta y ocho metros (0.78 mts), cero punto veinticinco metros (0.25 mts), uno punto cuarenta y dos metros (1.42 mts), dos punto cero cinco metros (2.05 mts), cero punto veinte metros (0.20 mts) , cero punto cincuenta y cinco metros (0.55 mts), dos punto sesenta metros (2.60 mts) , cero punto cincuenta y cinco metros (0.55 mts), cero punto quince metros (0.15 mts), cero punto setenta metros (0.70 mts), dos punto setenta y cinco metros (2.75 mts), uno punto cincuenta metros (1.50 mts), cero punto cero cinco metros (0.05 mts) y tres punto setenta y cinco metros (3.75 mts) muro y ducto comunes al medio parte con dependencias del mismo apartamento que se alindera, parte con terraza del mismo apartamento que se alindera y parte con aire sobre terraza del apartamento ciento dos (102) de la misma torre. -----

Del punto 4 al punto 1 en línea quebrada en dimensiones de cuatro punto cuarenta y siete metros (4.47 mts), un metro (1.00 mts), cero punto ochenta y dos metros (0.82 mts), cero punto setenta y dos metros (0.72 mts), cero punto veinte metros (0.20 mts), cero punto cincuenta y siete metros (0.57 mts), dos punto ochenta y seis metros (2.86 mts), cero punto quince metros (0.15 mts) y uno punto treinta y cinco metros (1.35 mts) puerta de acceso y muro común al medio parte con ducto común parte con dependencias del mismo apartamento , parte con zona común de circulación y punto fijo y parte con el apartamento trescientos uno (301) de la misma torre .

POR EL CENIT: Placa común al medio con el cuarto piso.

POR EL NADIR: Placa común al medio con el segundo piso.



- 397 -

DEPENDENCIAS :Sala, comedor, estudio, cocina, ropas, un (1) baño, estar de alcobas , dos (2) alcobas , alcoba principal con baño y una (1)

terraza. -----

NOTA: En su interior se encuentra un ducto de cero punto setenta metros por cero punto cuarenta y siete metros (0.70 mts x 0.47 mts) que es de carácter común y no puede modificarse ni en todo ni en parte. -----

TERRAZA . Cuenta con un área privada de cuatro punto veinte metros cuadrados (4.20 M²) y sus linderos son: **Del punto 1 al punto 2** en línea recta en dimensión de uno punto quince metros (1.15 mts) muro común al medio con el apartamento que se alindera. **Del punto 2 al punto 3** en línea recta y dimensión de tres punto sesenta y cinco metros (3.65 mts) muro común al medio con aire sobre terraza del apartamento ciento dos (102) de la misma torre. **Del punto 3 al punto 4** en línea recta en dimensión de uno punto quince metros (1.15 mts) ducto común al medio con la terraza del apartamento trescientos uno (301) de la misma torre . **Del punto 4 al punto 1** en línea recta en dimensión de tres punto sesenta y cinco metros (3.65 mts), muro común al medio con el apartamento que se alindera. -----

POR EL CENIT: Parte placa común al medio con el cuarto piso -----


POR EL NADIR: Placa común al medio con el segundo piso.

HEBERAIN PIESCHON FONRODUNA
 NOTARIO PRINCIPAL DE BOGOTÁ

TORRE CUATRO (4) APARTAMENTO TRESCIENTOS TRES (303).-----

Está localizado en el piso tres (3) de la Torre cuatro (4) del Conjunto Parques de Pontevedra Etapa Dos (2). Tiene un área arquitectónica de ochenta punto cero tres metros cuadrados (80.03 M2) de los cuales sesenta y nueve punto noventa metros cuadrados (69.90 M2) corresponden a área construida y diez punto trece metros cuadrados (10.13 M2) corresponden a muros estructurales, columnas y ductos comunes. Del área privada construida cuatro punto veinte metros cuadrados (4.20 M2) corresponden a área privada cubierta de terraza. Su altura libre es variable entre dos punto treinta metros (2.30 mts) y dos punto cuarenta metros (2.40 mts) y sus linderos que obran en el plano PH-T4/02 son : -----

Del punto 1 al punto 2 en línea quebrada en dimensiones de tres punto setenta y cinco metros (3.75 mts), cero punto cincuenta metros (0.50 mts), dos metros (2.00 mts), dos punto diez metros (2.10 mts), cero punto quince metros (0.15mts), dos punto treinta metros (2.30 mts), dos metros (2.00 mts), uno punto treinta y siete metros (1.37mts), cero punto treinta metros (0.30 mts), cero punto ochenta y tres metros (0.83mts), uno punto cero cinco metros (1.05 mts), uno punto cuarenta y cinco metros (1.45 mts), cero punto quince metros (0.15 mts), dos punto veinte metros (2.20 mts) y tres punto setenta y cinco metros (3.75 mts) muro y ducto comunes al medio parte dependencias del mismo apartamento que se alindera, parte con aire sobre terraza del apartamento ciento tres (103) de la misma



- 398 -

torre y parte con terraza del mismo apartamento que se alindera.

Del punto 2 al punto 3 en línea quebrada en dimensiones de tres metros

(3.00 mts) dos punto cuarenta metros (2.40 mts), uno punto ochenta y cinco metros (1.85 mts), cero punto quince metros (0.15 mts) uno punto sesenta y cinco metros (1.65 mts), tres punto treinta metros (3.30 mts), dos punto cuarenta y cinco metros (2.45 mts), tres punto treinta metros (3.30 mts), cero punto veinte metros (0.20 mts), tres punto treinta metros (3.30 mts) y dos punto cincuenta y cinco metros (2.55 mts) muro y ventanas comunes al medio parte con dependencias del mismo apartamento que se alindera y parte con aire sobre terraza del apartamento ciento tres (103) de la misma torre. -----

Del punto 3 al punto 4 en línea quebrada en dimensiones de tres punto treinta metros (3.30 mts), uno punto setenta y cinco metros (1.75 mts) cero punto quince metros (0.15 mts), dos punto treinta metros (2.30 mts), un metro (1.00 mts), cero punto setenta y ocho metros (0.78 mts), cero punto veinticinco metros (0.25 mts), dos punto cero dos metros (2.02 mts), cero punto quince metros (0.15 mts), dos punto ochenta metros (2.80 mts) y dos punto sesenta metros (2.60 mts) muro y ductos comunes al medio parte con dependencias del mismo apartamento que se alindera y parte con aire sobre terraza del apartamento ciento tres (103) de la misma torre. -----

Del punto 4 al punto 1 en línea quebrada en dimensiones de dos punto sesenta metros (2.60 mts) ,cero punto setenta metros


(0.70 mts), cero punto veinte metros (0.20 mts), cero punto ochenta y cinco metros (0.85 mts), cero punto noventa y seis metros (0.96mts), dos punto sesenta metros (2.60 mts) y cuatro punto cuarenta y seis metros (4.46 mts) puerta de acceso y muro común al medio parte con el apartamento trescientos cuatro (304) de la misma torre , parte con dependencias del mismo apartamento, parte con escalera y parte con zona común de circulación y punto fijo. -----

POR EL CENIT: Placa común al medio con el el cuarto piso.

POR EL NADIR: Placa común al medio con el segundo piso.

DEPENDENCIAS :Sala, comedor, estudio, cocina, ropas, un (1) baño, dos (2) alcobas , alcoba principal con baño y una (1) terraza. -----

TERRAZA . Cuenta con un área privada de cuatro punto veinte metros cuadrados (4.20 M2.) y sus linderos son : **Del punto 1 al punto 2** en línea recta en dimensión de uno punto quince metros (1.15 mts) ducto común al medio con la terraza del apartamento trescientos cuatro (304) de la misma torre. **Del punto 2 al punto 3** en línea recta y dimensión de tres punto sesenta y cinco metros (3.65 mts) muro común al medio con aire sobre terraza del apartamento ciento tres (103) de la misma torre. **Del punto 3 al punto 4** en línea recta en dimensión de uno punto quince metros (1.15 mts) muro común al medio con el apartamento que se alindera. **Del punto 4 al punto 1** en línea recta en dimensión de tres punto sesenta y cinco metros (3.65 mts) , muro común al medio con el apartamento que se alindera. -----



- 399 -

POR EL CENIT: Placa común al medio con el cuarto piso. -----

POR EL NADIR: Placa común al medio con el segundo piso. -----

**TORRE CUATRO (4) APARTAMENTO
TRESCIENTOS CUATRO (304). -----**

Está localizado en el piso tres (3) de la Torre cuatro (4) del Conjunto Parques de Pontevedra Etapa Dos (2). Tiene un área arquitectónica de ochenta y ocho punto sesenta y cuatro metros cuadrados (88.64 M2) de los cuales setenta y siete punto setenta y cinco metros cuadrados (77.75 M2) corresponden a área privada construida y diez punto ochenta y nueve metros cuadrados (10.89 M2) corresponden a muros estructurales, ductos y columnas comunes. Del área privada construida cuatro punto veinte metros cuadrados (4.20 M2) corresponden a área privada cubierta de terraza. Su altura libre es variable entre dos punto treinta metros (2.30 mts) y dos punto cuarenta metros (2.40 mts) y sus linderos que obran en el plano PH-T4 /02 son : -----

Del punto 1 al punto 2 en línea quebrada en dimensiones de uno punto ochenta y cinco metros (1.85 mts), dos punto diez metros (2.10 mts), cero punto setenta metros (0.70 mts), cero punto sesenta y cinco metros (0.65 mts), cero punto quince metros (0.15 mts), dos punto cincuenta y cinco metros (2.55 mts), dos punto veinticinco metros (2.25 mts), cero punto

BERNARDI PIESCHON FORRODORA
 NOTARIO PRIMERO DE BOGOTÁ

quince metros (0.15 mts), dos punto cuarenta y dos metros (2.42 mts), cero punto veinticinco metros (0.25 mts), cero punto ochenta y tres metros (0.83 mts), uno punto cero cinco metros (1.05 mts), dos punto sesenta y dos metros (2.62 mts), cero punto quinque metros (0.15 mts), uno punto setenta y tres metros (1.73 mts) y tres punto veinte metros (3.20 mts) muro y ducto comunes al medio parte con aire sobre pérgola de acceso común, parte dependencias del mismo apartamento que se alindera y parte con ascensor. -----

Del punto 2 al punto 3 en línea quebrada en dimensiones de dos punto cincuenta y tres metros (2.53 mts), tres punto veinte metros (3.20 mts), cero punto veinte metros (0.20 mts), tres punto veinte metros (3.20 mts), dos punto cuarenta y dos metros (2.42 mts), tres punto veinte metros (3.20 mts), uno punto sesenta y dos metros (1.62 mts), cero punto quinque metros (0.15 mts), uno punto ochenta y dos metros (1.82 mts), dos punto setenta y cinco metros (2.75 mts) y tres punto quinque metros (3.15 mts) muro común al medio parte con dependencias del mismo apartamento que se alindera y parte con aire sobre zona común. -----

Del punto 3 al punto 4 en línea quebrada en dimensiones de cuatro punto veinte metros (4.20 mts), uno punto ochenta metros (1.80 mts), cero punto quinque metros (0.15 mts), uno punto cincuenta metros (1.50 mts), uno punto diez metros (1.10 mts), cero punto ochenta y ocho metros (0.88 mts), cero punto veinticinco metros (0.25 mts), uno punto treinta y siete metros (1.37 mts), dos punto cero cinco metros (2.05 mts), cero punto veinte metros (0.20 mts), cero punto cincuenta y cinco



- 400 -
 metros (0.55 mts), dos punto cincuenta metros (2.50 mts), cero punto quince metros (0.15 mts), dos punto cincuenta metros (2.50 mts), uno punto cincuenta

metros (1.50 mts), cero punto diez metros (0.10 mts) y tres punto setenta y cinco metros (3.75 mts) muro, junta y ducto comunes al medio parte con dependencias del mismo apartamento que se alindera, parte con aire sobre terraza del apartamento ciento cuatro (104) de la misma torre, parte con terraza del mismo apartamento que se alindera y parte con el apartamento trescientos dos (302) de la torre tres (3).

Del punto 4 al punto 1 en línea quebrada en dimensiones de cuatro punto cuarenta y siete metros (4.47 mts), uno punto quince metros (1.15 mts) dos punto catorce metros (2.14 mts), cero punto cuarenta metros (0.40 mts) y uno punto cuarenta y cinco metros (1.45 mts) puerta de acceso y muro común al medio parte ducto común, parte con zona común de circulación y punto fijo y parte con el apartamento trescientos tres (303) de la misma torre

POR EL CENIT: Placa común al medio con el cuarto piso.

POR EL NADIR: Placa común al medio con el segundo piso.

DEPENDENCIAS : Sala, comedor, estudio, cocina, ropas, un (1) baño, dos (2) alcobas, alcoba principal con baño y una (1) terraza.

NOTA: En su interior se encuentran : un ducto de cero punto sesenta y siete metros por cero punto cuarenta y siete metros (0.67 mts x 0.47 mts) y un muro estructural de cero punto

HERMANN PISCHACON FONRODONA
 NOTARIO PRIMER DE BOGOTÁ
 HERMANN PISCHACON FONRODONA
 NOTARIO PRIMER DE BOGOTÁ

quince metros por cero punto sesenta metros (0.15 mts x 0.60 mts) que son de carácter común y no pueden modificarse ni en todo ni en parte. -----

TERRAZA . Cuenta con un área privada de cuatro punto veinte metros cuadrados (4.20 M2) y sus linderos son : **Del punto 1 al punto 2** en línea recta en dimensión de uno punto quince metros (1.15 mts) muro común al medio con el apartamento que se alindera. **Del punto 2 al punto 3** en línea recta y dimensión de tres punto sesenta y cinco metros (3.65 mts) muro común al medio con aire sobre terraza del apartamento ciento cuatro (104) de la misma torre. **Del punto 3 al punto 4** en línea recta en dimensión de uno punto quince metros (1.15 mts) ducto común al medio con la terraza del apartamento trescientos tres (303) de la misma torre **Del punto 4 al punto 1** en línea recta en dimensión de tres punto sesenta y cinco metros (3.65 mts) , muro común al medio con el apartamento que se alindera. -----

POR EL CENIT: Placa común al medio con el cuarto piso.

POR EL NADIR: Placa común al medio con el segundo piso.

TORRE CUATRO (4) APARTAMENTO CUATROCIENTOS UNO (401). -----

Está localizado en el piso cuatro (4) de la Torre cuatro (4) del Conjunto Parques de Pontevedra Etapa Dos (2) . Tiene un área arquitectónica de ochenta y ocho punto sesenta y cuatro metros cuadrados (88.64 M2) de los cuales setenta y siete punto noventa y nueve metros cuadrados (77.99 M2)



- 401 -

corresponden a área privada
construida y diez punto sesenta y
cinco metros cuadrados (10.65 M2)
corresponden a muros estructurales,

ductos y columnas comunes . Del área privada construida
cuatro punto veinte metros cuadrados (4.20 M2)
corresponden a área cubierta de terraza. Su altura libre es
variable entre dos punto treinta metros (2.30 mts) y dos
punto cuarenta metros (2.40 mts) y sus linderos que obran
en el plano PH- T4 /02 son : -----

Del punto 1 al punto 2 , en línea quebrada en dimensiones de
tres punto setenta y cinco metros (3.75 mts), cero punto diez
metros (0.10 mts), uno punto cincuenta metros (1.50 mts), dos
punto cincuenta metros (2.50 mts), cero punto quince metros
(0.15 mts), dos punto setenta metros (2.70 mts), uno punto
cincuenta metros (1.50 mts), uno punto treinta y siete metros
(1.37 mts) , cero punto veinticinco metros (0.25 mts), cero punto
ochenta y ocho metros (0.88 mts), uno punto diez metros (1.10
mts), uno punto cincuenta metros (1.50 mts); cero punto quince
metros (0.15 mts) , uno punto ochenta metros (1.80mts) y
cuatro punto veinte metros (4.20 mts) muro y ducto comunes al
medio parte con dependencias del mismo apartamento que se
alindera, parte con aire sobre terraza del apartamento ciento uno
(101) de la misma torre y parte con terraza del mismo
apartamento que se alindera. -----

Del punto 2 al punto 3 en línea quebrada en dimensiones de
tres metros (3.00 mts) , tres punto quince metros (3.15 mts) , dos

punto setenta y cinco metros (2.75 mts), uno punto ochenta y dos metros (1.82 mts), cero punto quince metros (0.15 mts), uno punto sesenta y dos metros (1.62 mts), tres punto veinte metros (3.20 mts), dos punto cuarenta y dos metros (2.42 mts), tres punto veinte metros (3.20 mts), cero punto veinte metros (0.20 mts), tres punto veinte metros (3.20 mts) y dos punto cincuenta y tres metros (2.53 mts) muro común al medio parte con dependencias del mismo apartamento que se alindera y parte con aire sobre terraza del apartamento ciento uno (101) de la misma torre. -----

Del punto 3 al punto 4 en línea quebrada en dimensiones de tres punto veinte metros (3.20 mts), uno punto setenta y tres metros (1.73 mts), cero punto quince metros (0.15 mts), dos punto sesenta y tres metros (2.63 mts), uno punto cero cinco metros (1.05 mts), cero punto ochenta y tres metros (0.83 mts), cero punto veinticinco metros (0.25 mts), dos punto cuarenta y dos metros (2.42 mts), cero punto quince metros (0.15 mts), dos punto veinticinco metros (2.25 mts), dos metros (2.00 mts), dos punto treinta metros (2.30 mts) y uno punto ochenta y cinco metros (1.85 mts), muro y ducto comunes al medio parte con dependencias del mismo apartamento que se alindera, parte con ascensor y parte con aire sobre zona común. -----

Del punto 4 al punto 1 en línea quebrada en dimensiones de uno punto cuarenta y cinco metros (1.45 mts), cero punto cuarenta metros (0.40 mts), dos punto sesenta y cuatro metros (2.64 mts), cero punto cincuenta y dos metros (0.52 mts), cero punto cuarenta y siete metros (0.47 mts), cero punto sesenta y siete metros (0.67 mts), cero punto noventa y siete metros



- 402 -

(0.97 mts), un metros (1.00 mts) y cuatro punto cuarenta y siete metros (4.47 mts) puerta de acceso y muro común al medio parte con el

apartamento cuatrocientos dos (402) de la misma torre , parte con dependencias del mismo apartamento y parte con zona común de circulación y punto fijo. -----

POR EL CENIT: Placa común al medio con el quinto piso.

POR EL NADIR: Placa común al medio con el tercer piso.

DEPENDENCIAS : Sala, comedor, estudio, cocina, ropas, un (1) baño, dos (2) alcobas , alcoba principal con baño y terraza.

NOTA: En su interior se encuentra un muro estructural de cero punto setenta y tres metros por cero punto treinta y cinco metros (0.73 mts x 0.35 mts) que es de carácter común y no puede modificarse ni en todo ni en parte. -----

TERRAZA . Cuenta con un área privada de cuatro punto veinte metros cuadrados (4.20 M²) y sus linderos son : **Del punto 1 al punto 2** en línea recta en dimensión de uno punto quince metros (1.15 mts) ducto común al medio con la terraza del apartamento cuatrocientos dos (402) de la misma torre. **Del punto 2 al punto 3** en línea recta y dimensión de tres punto sesenta y cinco metros (3.65 mts) muro común al medio con aire sobre terraza del apartamento ciento uno (101) de la misma torre. **Del punto 3 al punto 4** en línea recta en dimensión de uno punto quince metros (1.15 mts) muro común al medio con el apartamento que se alindera. **Del punto 4 al punto 1** en línea

HERMANN PIESCHA CON FONODONA
NOTARIO PRIMERO DE BOGOTÁ

HERMANN PIESCHA CON FONODONA
NOTARIO PRIMERO DE BOGOTÁ

recta en dimensión de tres punto sesenta y cinco metros (3.65 mts), muro común al medio con el apartamento que se alindera.


POR EL CENIT: Parte placa común al medio con el quinto piso -----

POR EL NADIR: Placa común al medio con el tercer piso.

TORRE CUATRO (4) APARTAMENTO CUATROCIENTOS DOS (402). -----

Está localizado en el piso cuatro (4) de la Torre cuatro (4) del Conjunto Parques de Pontevedra Etapa Dos (2). Tiene un área arquitectónica de cien punto diecisiete metros cuadrados (100.17 M2), de los cuales ochenta y siete punto ochenta y uno metros cuadrados (87.81 M2) corresponden a área privada construida de apartamento, doce punto treinta y seis metros cuadrados (12.36 M2) corresponden a muros estructurales, columnas y ductos comunes. Del área privada construida cuatro punto veinte metros cuadrados (4.20 M2) corresponden a área cubierta de terraza. Su altura libre es variable entre dos punto treinta metros (2.30 mts) y dos punto cuarenta metros (2.40 mts) y sus linderos que obran en el plano PH- T4 /02 son : -----

Del punto 1 al punto 72 en línea quebrada en dimensiones de dos punto sesenta y cinco metros (2.65 mts), uno punto sesenta metros (1.60 mts), cero punto setenta y tres metros (0.73 mts), cero punto veinte metros (0.20 mts), dos punto cincuenta y ocho metros (2.58 mts), dos punto sesenta metros (2.60 mts), cero punto quince metros (0.15 mts), dos punto sesenta metros (2.60 mts), cero punto diez metros (0.10 mts), cero punto veinte



- 403 -

metros (0.20 mts), cero punto cincuenta y cinco metros (0.55mts), uno punto cuarenta y dos metros (1.42 mts), cero punto veinticinco metros (0.25 mts),

cero punto setenta y ocho metros (0.78 mts), uno punto cero cinco metros (1.05 mts), dos punto treinta y cinco metros (2.35mts), cero punto quince metros (0.15 mts) , uno punto setenta metros (1.70 mts) y tres punto veinticinco metros (3.25 mts) muro y ducto comunes al medio parte con aire sobre terraza del apartamento ciento dos (102) de la misma torre, parte dependencias del mismo apartamento que se alindera y parte con ascensor. -----

Del punto 2 al punto 3 en línea quebrada en dimensiones de dos punto cincuenta metros (2.50 mts) , tres punto veinticinco metros (3.25 mts), cero punto veinte metros (0.20 mts), dos punto sesenta y cinco metros (2.65 mts), dos metros (2.00 mts) , dos punto sesenta y cinco metros (2.65 mts), cero punto veinte metros (0.20 mts), tres punto veinticinco metros (3.25 mts), dos punto cincuenta y cinco metros (2.55 mts), tres punto veinticinco metros (3.25 mts), uno punto setenta y cinco metros (1.75 mts), cero punto quince metros (0.15 mts), uno punto noventa y cinco metros (1.95 mts), dos punto ochenta metros (2.80mts) y tres metros (3.00 mts) muro común al medio parte con dependencias del mismo apartamento que se alindera, con aire sobre terraza del apartamento ciento dos (102) de la misma torre. -----

Del punto 3 al punto 4 en línea quebrada en dimensiones de cuatro punto veinte metros (4.20 mts) , uno punto setenta y cinco metros (1.75 mts), cero punto quince metros (0.15 mts) , uno punto cuarenta y cinco metros (1.45 mts), uno punto diez metros (1.10 mts), cero punto setenta y ocho metros (0.78 mts), cero punto veinticinco metros (0.25 mts), uno punto cuarenta y dos metros (1.42 mts), dos punto cero cinco metros (2.05 mts), cero punto veinte metros (0.20 mts) , cero punto cincuenta y cinco metros (0.55 mts), dos punto sesenta metros (2.60 mts) , cero punto cincuenta y cinco metros (0.55 mts), cero punto quince metros (0.15 mts), cero punto setenta metros (0.70 mts), dos punto setenta y cinco metros (2.75 mts), uno punto cincuenta metros (1.50 mts), cero punto cero cinco metros (0.05 mts) y tres punto setenta y cinco metros (3.75 mts) muro y ducto comunes al medio parte con dependencias del mismo apartamento que se alindera, parte con terraza del mismo apartamento que se alindera y parte con aire sobre terraza del apartamento ciento dos (102) de la misma torre . - - - - -

Del punto 4 al punto 1 en línea quebrada en dimensiones de cuatro punto cuarenta y siete metros (4.47 mts), un metro (1.00 mts), cero punto ochenta y dos metros (0.82 mts), cero punto setenta y dos metros (0.72 mts), cero punto veinte metros (0.20 mts), cero punto cincuenta y siete metros (0.57 mts), dos punto ochenta y seis metros (2.86 mts), cero punto quince metros (0.15 mts) y uno punto treinta y cinco metros (1.35 mts) puerta de acceso y muro común al medio parte con ducto común parte con dependencias del mismo apartamento , parte con zona común de circulación y punto fijo y parte con el apartamento



- 404 -

cuatrocientos uno (401) de la misma torre

POR EL CENIT: Placa común al medio con el quinto piso.

POR EL NADIR: Placa común al medio con el tercer piso.

DEPENDENCIAS : Sala, comedor, estudio, cocina, ropas, un (1) baño, estar de alcobas , dos (2) alcobas , alcoba principal con baño y una (1) terraza.

NOTA: En su interior se encuentra un ducto de cero punto setenta metros por cero punto cuarenta y siete metros (0.70 mts x 0.47 mts) que es de caracter común y no puede modificarse ni en todo ni en parte.

TERRAZA . Cuenta con un área privada de cuatro punto veinte metros cuadrados (4.20 M2) y sus linderos son : **Del punto 1 al punto 2** en línea recta en dimensión de uno punto quince metros (1.15 mts) muro común al medio con el apartamento que se alindera. **Del punto 2 al punto 3** en línea recta y dimensión de tres punto sesenta y cinco metros (3.65 mts) muro común al medio con aire sobre terraza del apartamento ciento dos (102) de la misma torre. **Del punto 3 al punto 4** en línea recta en dimensión de uno punto quince metros (1.15 mts) ducto común al medio con la terraza del apartamento cuatrocientos uno (401) de la misma torre. **Del punto 4 al punto 1** en línea recta en dimensión de tres punto sesenta y cinco metros (3.65 mts), muro común al medio con el apartamento que se alindera.

HERNAN PIESCHON FONRODRA
NOTARIO PRINCIPAL DE BOGOTÁ
CALLE 100 N.º 100-100

POR EL CENIT: Parte placa común al medio con el quinto piso. -----

POR EL NADIR: Placa común al medio con el tercer piso. ---

**TORRE CUATRO (4) APARTAMENTO
CUATROCIENTOS TRES (403).** -----

Está localizado en el piso cuatro (4) de la Torre cuatro (4) del Conjunto Parques de Pontevedra Etapa Dos (2). Tiene un área arquitectónica de ochenta punto cero tres metros cuadrados (80.03 M²) de los cuales sesenta y nueve punto noventa metros cuadrados (69.90 M²) corresponden a área construida y diez punto trece metros cuadrados (10.13 M²) corresponden a muros estructurales, columnas y ductos comunes. Del área privada construida cuatro punto veinte metros cuadrados (4.20 M²) corresponden a área privada cubierta de terraza. Su altura libre es variable entre dos punto treinta metros (2.30 mts) y dos punto cuarenta metros (2.40 mts) y sus linderos que obran en el plano PH-T4/02 son: -----

Del punto 1 al punto 2 en línea quebrada en dimensiones de tres punto setenta y cinco metros (3.75 mts), cero punto cincuenta metros (0.50 mts), dos metros (2.00 mts), dos punto diez metros (2.10 mts), cero punto quince metros (0.15 mts), dos punto treinta metros (2.30 mts), dos metros (2.00 mts), uno punto treinta y siete metros (1.37 mts), cero punto treinta metros (0.30 mts), cero punto ochenta y tres metros (0.83 mts), uno punto cero cinco metros (1.05 mts), uno punto cuarenta y cinco metros (1.45 mts), cero punto quince metros (0.15 mts),



- 405 -

dos punto veinte metros (2.20 mts) y tres punto setenta y cinco metros (3.75 mts) muro y ducto comunes al medio parte dependencias del mismo

apartamento que se alindera, parte con aire sobre terraza del apartamento ciento tres (103) de la misma torre y parte con terraza del mismo apartamento que se alindera. -----

Del punto 2 al punto 3 en línea quebrada en dimensiones de tres metros (3.00 mts) dos punto cuarenta metros (2.40 mts), uno punto ochenta y cinco metros (1.85 mts), cero punto quince metros (0.15 mts) uno punto sesenta y cinco metros (1.65 mts), tres punto treinta metros (3.30 mts), dos punto cuarenta y cinco metros (2.45 mts), tres punto treinta metros (3.30 mts), cero punto veinte metros (0.20 mts), tres punto treinta metros (3.30 mts) y dos punto cincuenta y cinco metros (2.55 mts) muro y ventanas comunes al medio parte con dependencias del mismo apartamento que se alindera y parte con aire sobre terraza del apartamento ciento tres (103) de la misma torre. -----

Del punto 3 al punto 4 en línea quebrada en dimensiones de tres punto treinta metros (3.30 mts), uno punto setenta y cinco metros (1.75 mts) cero punto quince metros (0.15 mts), dos punto treinta metros (2.30 mts), un metro (1.00 mts), cero punto setenta y ocho metros (0.78 mts), cero punto veinticinco metros (0.25 mts), dos punto cero dos metros (2.02 mts), cero punto quince metros (0.15 mts), dos punto ochenta metros (2.80 mts) y dos punto sesenta metros (2.60 mts) muro y ductos comunes al medio parte con dependencias del mismo apartamento que se

alindera y parte con aire sobre terraza del apartamento ciento tres (103) de la misma torre. -----

Del punto 4 al punto 1 en línea quebrada en dimensiones de dos punto sesenta metros (2.60 mts) ,ceros punto setenta metros (0.70 mts), ceros punto veinte metros (0.20 mts), ceros punto ochenta y cinco metros (0.85 mts), ceros punto noventa y seis metros (0.96mts), dos punto sesenta metros (2.60 mts) y cuatro punto cuarenta y seis metros (4.46 mts) puerta de acceso y muro común al medio parte con el apartamento cuatrocientos cuatro (404) de la misma torre , parte con dependencias del mismo apartamento, parte con escalera y parte con zona común de circulación y punto fijo. -----

POR EL CENIT: Placa común al medio con el el quinto piso.

POR EL NADIR: Placa común al medio con el tercer piso.

DEPENDENCIAS : Sala, comedor, estudio, cocina, ropas, un (1) baño, dos (2) alcobas , alcoba principal con baño y una (1) terraza. -----

TERRAZA . Cuenta con un área privada de cuatro punto veinte metros cuadrados (4.20 M2) y sus linderos son : **Del punto 1 al punto 2** en línea recta en dimensión de uno punto quince metros (1.15 mts) ducto común al medio con la terraza del apartamento cuatrocientos cuatro (404) de la misma torre.

Del punto 2 al punto 3 en línea recta y dimensión de tres punto sesenta y cinco metros (3.65 mts) muro común al medio con aire sobre terraza del apartamento ciento tres (103) de la misma torre. **Del punto 3 al punto 4** en línea recta en dimensión de uno punto quince metros (1.15 mts) muro común al medio con

AA 33940686



- 406 -

el apartamento que se alindera. Del punto 4 al punto 1 en línea recta en dimensión de tres punto sesenta y cinco metros (3.65 mts), muro común al

medio con el apartamento que se alindera . - - - - -

POR EL CENIT: Placa común al medio con el quinto piso.

POR EL NADIR: Placa común al medio con el tercer piso. - - -

TORRE CUATRO (4) APARTAMENTO CUATROCIENTOS CUATRO (404). - - - - -

Está localizado en el piso cuatro (4) de la Torre cuatro (4) del Conjunto Parques de Pontevedra Etapa Dos (2) . Tiene un área arquitectónica de ochenta y ocho punto sesenta y cuatro metros cuadrados (88.64 M2) de los cuales setenta y siete punto setenta y cinco metros cuadrados (77.75 M2) corresponden a área privada construida y diez punto ochenta y nueve metros cuadrados (10.89 M2) corresponden a muros estructurales, ductos y columnas comunes .Del área privada construida cuatro punto veinte metros cuadrados (4.20 M2) corresponden a área privada cubierta de terraza. Su altura libre es variable entre dos punto treinta metros (2.30 mts) y dos punto cuarenta metros (2.40 mts) y sus linderos que obran en el plano PH-T4 /02 son : - - - - -

Del punto 1 al punto 2 en línea quebrada en dimensiones de uno punto ochenta y cinco metros (1.85 mts), dos punto diez

HERMANN PIESCHACH FONRODONA
NOTARIO PRIMERO DE BOGOTÁ

metros (2.10 mts), cero punto setenta metros (0.70 mts), cero punto sesenta y cinco metros (0.65 mts), cero punto quince metros (0.15 mts), dos punto cincuenta y cinco metros (2.55 mts) , dos punto veinticinco metros (2.25 mts) ,cero punto quince metros (0.15 mts), dos punto cuarenta y dos metros (2.42 mts), cero punto veinticinco metros (0.25 mts), cero punto ochenta y tres metros (0.83 mts), uno punto cero cinco metros (1.05 mts),dos punto sesenta y dos metros (2.62 mts), cero punto quince metros (0.15 mts), uno punto setenta y tres metros (1.73 mts) y tres punto veinte metros (3.20 mts) muro y ducto comunes al medio parte con aire sobre pérgola de acceso común ,parte dependencias del mismo apartamento que se alindera y parte con ascensor. -----

Del punto 2 al punto 3 en línea quebrada en dimensiones de dos punto cincuenta y tres metros (2.53 mts), tres punto veinte metros (3.20 mts), cero punto veinte metros (0.20 mts), tres punto veinte metros (3.20 mts), dos punto cuarenta y dos metros (2.42 mts), tres punto veinte metros (3.20 mts), uno punto sesenta y dos metros (1.62 mts), cero punto quince metros (0.15 mts), uno punto ochenta y dos metros (1.82 mts), dos punto setenta y cinco metros (2.75 mts) y tres punto quince metros (3.15 mts) muro común al medio parte con dependencias del mismo apartamento que se alindera y parte con aire sobre zona común. -----

Del punto 3 al punto 4 en línea quebrada en dimensiones de cuatro punto veinte metros (4.20 mts) , uno punto ochenta metros (1.80 mts), cero punto quince metros (0.15 mts), uno punto cincuenta metros (1.50 mts), uno punto diez metros



- 407 -

(1.10 mts), cero punto ochenta y ocho metros (0.88 mts), cero punto veinticinco metros (0.25 mts), uno punto treinta y siete metros (1.37 mts),

dos punto cero cinco metros (2.05 mts), cero punto veinte metros (0.20 mts) , cero punto cincuenta y cinco metros (0.55 mts), dos punto cincuenta metros (2.50 mts), cero punto quince metros (0.15 mts), dos punto cincuenta metros (2.50 mts), uno punto cincuenta metros (1.50 mts), cero punto diez metros (0.10 mts) y tres punto setenta y cinco metros (3.75 mts) muro, junta y ducto comunes al medio parte con dependencias del mismo apartamento que se alindera, parte con aire sobre terraza del apartamento ciento cuatro (104) de la misma torre, parte con terraza del mismo apartamento que se alindera y parte con el apartamento cuatrocientos dos (402) de la torre tres (3) . - - - - -

Del punto 4 al punto 1 en línea quebrada en dimensiones de cuatro punto cuarenta y siete metros (4.47 mts) , uno punto quince metros (1.15 mts) dos punto catorce metros (2.14 mts), cero punto cuarenta metros (0.40 mts) y uno punto cuarenta y cinco metros (1.45 mts) puerta de acceso y muro común al medio parte ducto común, parte con zona común de circulación y punto fijo y parte con el apartamento cuatrocientos tres (403) de la misma torre . - - - - -

POR EL CENIT: Placa común al medio con el quinto piso.

POR EL NADIR: Placa común al medio con el tercer piso.

DEPENDENCIAS : Sala, comedor, estudio, cocina, ropas, un (1) baño, dos (2) alcobas , alcoba principal con baño y una (1)

HERRMANN PIESCHACHON FONRODONA
 NOTARIO PRIMERO DE BOGOTÁ

ferraza. -----

NOTA: En su interior se encuentran : un ducto de cero punto sesenta y siete metros por cero punto cuarenta y siete metros (0.67 mts x 0.47 mts) y un muro estructural de cero punto quince metros por cero punto sesenta metros (0.15 mts x 0.60 mts) que son de carácter común y no pueden modificarse ni en todo ni en parte. -----

TERRAZA . Cuenta con un área privada de cuatro punto veinte metros cuadrados (4.20 M2) y sus linderos son : **Del punto 1 al punto 2** en línea recta en dimensión de uno punto quince metros (1.15 mts) muro común al medio con el apartamento que se alindera. **Del punto 2 al punto 3** en línea recta y dimensión de tres punto sesenta y cinco metros (3.65 mts) muro común al medio con aire sobre terraza del apartamento ciento cuatro (104) de la misma torre. **Del punto 3 al punto 4** en línea recta en dimensión de uno punto quince metros (1.15 mts) ducto común al medio con la terraza del apartamento cuatrocientos tres (403) de la misma torre **Del punto 4 al punto 1** en línea recta en dimensión de tres punto sesenta y cinco metros (3.65 mts) , muro común al medio con el apartamento que se alindera. -----

POR EL CENIT: Placa común al medio con el quinto piso.

POR EL NADIR: Placa común al medio con el tercer piso. --

TORRE CUATRO (4) APARTAMENTO QUINIENTOS UNO (501). -----

Está localizado en el piso cinco (5) de la Torre cuatro (4) del



- 408 -

Conjunto Parques de Pontevedra
Etapa Dos (2). Tiene un área
arquitectónica de ochenta y ocho
punto sesenta y cuatro metros

cuadrados (88.64 M2) de los cuales setenta y siete punto
noventa y nueve metros cuadrados (77.99 M2)
corresponden a área privada construída y diez punto
sesenta y cinco metros cuadrados (10.65 M2) corresponden
a muros estructurales, ductos y columnas comunes. Del área
privada construída cuatro punto veinte metros cuadrados
(4.20 M2) corresponden a área cubierta de terraza. Su
altura libre es variable entre dos punto treinta metros (2.30
mts) y dos punto cuarenta metros (2.40 mts) y sus linderos
que obran en el plano PE- T4 /02 son: -----

Del punto 1 al punto 2, en línea quebrada en dimensiones de
tres punto setenta y cinco metros (3.75 mts), cero punto diez
metros (0.10 mts), uno punto cincuenta metros (1.50 mts), dos
punto cincuenta metros (2.50 mts), cero punto quince metros
(0.15 mts), dos punto setenta metros (2.70 mts), uno punto
cincuenta metros (1.50 mts), uno punto treinta y siete metros
(1.37 mts), cero punto veinticinco metros (0.25 mts), cero punto
ochenta y ocho metros (0.88 mts), uno punto diez metros (1.10
mts), uno punto cincuenta metros (1.50 mts), cero punto quince
metros (0.15 mts), uno punto ochenta metros (1.80mts) y
cuatro punto veinte metros (4.20 mts) muro y ducto comunes al
medio parte con dependencias del mismo apartamento que se
alindera, parte con aire sobre terraza del apartamento ciento uno

(101) de la misma torre y parte con terraza del mismo apartamento que se alindera. -----

Del punto 2 al punto 3 en línea quebrada en dimensiones de tres metros (3.00 mts) , tres punto quince metros (3.15 mts) , dos punto setenta y cinco metros (2.75 mts), uno punto ochenta y dos metros (1.82 mts), cero punto quince metros (0.15 mts), uno punto sesenta y dos metros (1.62 mts), tres punto veinte metros (3.20 mts), dos punto cuarenta y dos metros (2.42 mts), tres punto veinte metros (3.20 mts), cero punto veinte metros (0.20 mts), tres punto veinte metros (3.20 mts) y dos punto cincuenta y tres metros (2.53 mts) muro común al medio parte con dependencias del mismo apartamento que se alindera y parte con aire sobre terraza del apartamento ciento uno (101) de la misma torre. -----

Del punto 3 al punto 4 en línea quebrada en dimensiones de tres punto veinte metros (3.20 mts) , uno punto setenta y tres metros (1.73 mts) , cero punto quince metros (0.15 mts), dos punto sesenta y tres metros (2.63 mts), uno punto cero cinco metros (1.05 mts), cero punto ochenta y tres metros (0.83 mts) , cero punto veinticinco metros (0.25 mts), dos punto cuarenta y dos metros (2.42 mts), cero punto quince metros (0.15 mts), dos punto veinticinco metros (2.25 mts), dos metros (2.00mts), dos punto treinta metros (2.30 mts) y uno punto ochenta y cinco metros (1.85 mts), muro y ducto comunes al medio parte con dependencias del mismo apartamento que se alindera, parte con ascensor y parte con aire sobre zona común. -----

Del punto 4 al punto 1 en línea quebrada en dimensiones de uno punto cuarenta y cinco metros (1.45 mts), cero punto



- 409 -

cuarenta metros (0.40 mts), dos punto
senta y cuatro metros (2.64 mts), cero
punto cincuenta y dos metros (0.52
mts), cero punto cuarenta y siete metros

(0.47 mts) , cero punto sesenta y siete metros (0.67 mts), cero
punto noventa y siete metros (0.97 mts), un metros (1.00 mts)
y cuatro punto cuarenta y siete metros (4.47 mts) puerta de
acceso y muro común al medio parte con el apartamento
quinientos dos (502) de la misma torre , parte con dependencias
del mismo apartamento y parte con zona común de circulación
y punto fijo. -----

POR EL CENIT: Placa común al medio con el sexto piso.

POR EL NADIR: Placa común al medio con el cuarto piso.

DEPENDENCIAS : Sala, comedor, estudio, cocina, ropas, un
(1) baño, dos (2) alcobas, alcoba principal con baño y terraza.

NOTA: En su interior se encuentra un muro estructural de cero
punto setenta y tres metros por cero punto treinta y cinco
metros (0.73 mts x 0.35 mts) que es de carácter común y no
puede modificarse ni en todo ni en parte. -----

TERRAZA . Cuenta con un área privada de cuatro punto
veinte metros cuadrados (4.20 M2) y sus linderos son : **Del**
punto 1 al punto 2 en línea recta en dimensión de uno punto
quince metros (1.15 mts) ducto común al medio con la terraza
del apartamento quinientos dos (502) de la misma torre. **Del**
punto 2 al punto 3 en línea recta y dimensión de tres punto
sesenta y cinco metros (3.65 mts) muro común al medio con aire


MERMANN PIESCHACON FONRODONA
NOTARIO PRIMERERO DE BOGOTA

MERMANN PIESCHACON FONRODONA
NOTARIO PRIMERERO DE BOGOTA

sobre terraza del apartamento ciento uno (101) de la misma torre. **Del punto 3 al punto 4** en línea recta en dimensión de uno punto quince metros (1.15 mts) muro común al medio con el apartamento que se alindera. **Del punto 4 al punto 1** en línea recta en dimensión de tres punto sesenta y cinco metros (3.65 mts) , muro común al medio con el apartamento que se alindera
POR EL CENIT: Parte placa común al medio con el sexto piso
POR EL NADIR: Placa común al medio con el cuarto piso.

TORRE CUATRO (4) APARTAMENTO QUINIENTOS DOS (502).-----

Está localizado en el piso cinco (5) de la Torre cuatro (4) del Conjunto Parques de Pontevedra Etapa Dos (2). Tiene un área arquitectónica de cien punto diecisiete metros cuadrados (100.17 M2) , de los cuales ochenta y siete punto ochenta y uno metros cuadrados (87.81 M2) corresponden a área privada construida de apartamento, doce punto treinta y seis metros cuadrados (12.36 M2) corresponden a muros estructurales, columnas y ductos comunes. Del área privada construida cuatro punto veinte metros cuadrados (4.20 M2) corresponden a área cubierta de terraza .Su altura libre es variable entre dos punto treinta metros (2.30 mts) y dos punto cuarenta metros (2.40 mts) y sus linderos que obran en el plano PH- T4 /02 son : -----
Del punto 1 al punto 72 en línea quebrada en dimensiones de dos punto sesenta y cinco metros(2.65 mts) , uno punto sesenta metros (1.60 mts), cero punto setenta y tres metros (0.73 mts),



- 410 -

cero punto veinte metros (0.20 mts), dos punto cincuenta y ocho metros (2.58 mts), dos punto sesenta metros (2.60 mts), cero punto quince metros (0.15

mts), dos punto sesenta metros (2.60 mts), cero punto diez metros (0.10 mts), cero punto veinte metros (0.20 mts), cero punto cincuenta y cinco metros (0.55mts), uno punto cuarenta y dos metros (1.42 mts), cero punto veinticinco metros (0.25 mts), cero punto setenta y ocho metros (0.78 mts), uno punto cero cinco metros (1.05 mts), dos punto treinta y cinco metros (2.35mts), cero punto quince metros (0.15 mts) , uno punto setenta metros (1.70 mts) y tres punto veinticinco metros (3.25 mts) muro y ducto comunes al medio parte con aire sobre terraza del apartamento ciento dos (102) de la misma torre, parte dependencias del mismo apartamento que se alindera y parte con ascensor. -----

Del punto 2 al punto 3 en línea quebrada en dimensiones de dos punto cincuenta metros (2.50 mts), tres punto veinticinco metros (3.25 mts), cero punto veinte metros (0.20 mts), dos punto sesenta y cinco metros (2.65 mts), dos metros (2.00 mts) , dos punto sesenta y cinco metros (2.65 mts), cero punto veinte metros (0.20 mts), tres punto veinticinco metros (3.25 mts), dos punto cincuenta y cinco metros (2.55 mts), tres punto veinticinco metros (3.25 mts), uno punto setenta y cinco metros (1.75 mts), cero punto quince metros (0.15 mts), uno punto noventa y cinco metros (1.95 mts), dos punto ochenta metros (2.80mts) y tres metros (3.00 mts) muro común al

HERMANN PIESCHACON FONRODORA
BOGOTÁ PRIMERO DE BOGOTÁ

HERMANN PIESCHACON FONRODORA
BOGOTÁ PRIMERO DE BOGOTÁ

medio parte con dependencias del mismo apartamento que se alindera, con aire sobre terraza del apartamento ciento dos (102) de la misma torre. -----

Del punto 3 al punto 4 en línea quebrada en dimensiones de cuatro punto veinte metros (4.20 mts) , uno punto setenta y cinco metros (1.75 mts), cero punto quince metros (0.15 mts) , uno punto cuarenta y cinco metros (1.45 mts), uno punto diez metros (1.10 mts), cero punto setenta y ocho metros (0.78 mts), cero punto veinticinco metros (0.25 mts), uno punto cuarenta y dos metros (1.42 mts), dos punto cero cinco metros (2.05 mts), cero punto veinte metros (0.20 mts) , cero punto cincuenta y cinco metros (0.55 mts), dos punto sesenta metros (2.60 mts) , cero punto cincuenta y cinco metros (0.55 mts), cero punto quince metros (0.15 mts), cero punto setenta metros (0.70 mts), dos punto setenta y cinco metros (2.75 mts), uno punto cincuenta metros (1.50 mts), cero punto cero cinco metros (0.05 mts) y tres punto setenta y cinco metros (3.75 mts) muro y ducto comunes al medio parte con dependencias del mismo apartamento que se alindera, parte con terraza del mismo apartamento que se alindera y parte con aire sobre terraza del apartamento ciento dos (102) de la misma torre. -----

Del punto 4 al punto 1 en línea quebrada en dimensiones de cuatro punto cuarenta y siete metros (4.47 mts), un metro (1.00 mts), cero punto ochenta y dos metros (0.82 mts), cero punto setenta y dos metros (0.72 mts), cero punto veinte metros (0.20 mts), cero punto cincuenta y siete metros (0.57 mts), dos punto ochenta y seis metros (2.86 mts), cero punto quince metros (0.15 mts) y uno punto treinta y cinco metros (1.35 mts) puerta



- 411 -

de acceso y muro común al medio parte con ducto común parte con dependencias del mismo apartamento, parte con zona común de circulación y

punto fijo y parte con el apartamento quinientos uno (501) de la misma torre. -----

POR EL CENIT: Placa común al medio con el sexto piso.

POR EL NADIR: Placa común al medio con el cuarto piso.

DEPENDENCIAS: Sala, comedor, estudio, cocina, ropas, un (1) baño, estar de alcobas, dos (2) alcobas, alcoba principal con baño y una (1) terraza. -----

NOTA: En su interior se encuentra un ducto de cero punto setenta metros por cero punto cuarenta y siete metros (0.70 mts x 0.47 mts) que es de carácter común y no puede modificarse ni en todo ni en parte. -----

TERRAZA: Cuenta con un área privada de cuatro punto veinte metros cuadrados (4.20 M²) y sus linderos son: **Del punto 1 al punto 2** en línea recta en dimensión de uno punto quince metros (1.15 mts) muro común al medio con el apartamento que se alindera. **Del punto 2 al punto 3** en línea recta y dimensión de tres punto sesenta y cinco metros (3.65 mts) muro común al medio con aire sobre terraza del apartamento ciento dos (102) de la misma torre. **Del punto 3 al punto 4** en línea recta en dimensión de uno punto quince metros (1.15 mts) ducto común al medio con la terraza del apartamento quinientos uno (501) de la misma torre. **Del punto 4 al punto**

HERMANN PIESCHACON FONRODONA
NOTARIO PRIMERO DE BOGOTÁ

HERMANN PIESCHACON FONRODONA
NOTARIO PRIMERO DE BOGOTÁ

1 en línea recta en dimensión de tres punto sesenta y cinco metros (3.65 mts) , muro común al medio con el apartamento que se alindera -----

POR EL CENIT: Parte placa común al medio con el sexto piso -----


POR EL NADIR: Placa común al medio con el cuarto piso.

TORRE CUATRO (4) APARTAMENTO QUINIENTOS TRES (503).-----

Está localizado en el piso cinco (5) de la Torre cuatro (4) del Conjunto Parques de Pontevedra Etapa Dos (2). Tiene un área arquitectónica de ochenta punto cero tres metros cuadrados (80.03 M2) de los cuales sesenta y nueve punto noventa metros cuadrados (69.90 M2) corresponden a área construída y diez punto trece metros cuadrados (10.13 M2) corresponden a muros estructurales, columnas y ductos comunes .Del área privada construida cuatro punto veinte metros cuadrados (4.20 M2) corresponden a área privada cubierta de terraza. Su altura libre es variable entre dos punto treinta metros (2.30 mts) y dos punto cuarenta metros (2.40 mts) y sus linderos que obran en el plano PH-T4/02 son : -----

Del punto 1 al punto 2 en línea quebrada en dimensiones de tres punto setenta y cinco metros (3.75 mts), cero punto cincuenta metros (0.50 mts), dos metros (2.00 mts) , dos punto diez metros (2.10 mts), cero punto quince metros (0.15mts), dos punto treinta metros (2.30 mts) , dos metros (2.00 mts), uno punto treinta y siete metros (1.37mts), cero punto treinta

AA 33940692



- 412 -
metros (0.30 mts), cero punto ochenta y tres metros (0.83mts), uno punto cero cinco metros (1.05 mts), uno punto cuarenta y cinco metros (1.45 mts),

cero punto quince metros (0.15 mts) , dos punto veinte metros (2.20 mts) y tres punto setenta y cinco metros (3.75 mts) muro y ducto comunes al medio parte dependencias del mismo apartamento que se alindera , parte con aire sobre terraza del apartamento ciento tres (103) de la misma torre y parte con terraza del mismo apartamento que se alindera. -----

Del punto 2 al punto 3 en línea quebrada en dimensiones de tres metros (3.00 mts) dos punto cuarenta metros (2.40 mts), uno punto ochenta y cinco metros (1.85 mts), cero punto quince metros (0.15 mts) uno punto sesenta y cinco metros (1.65 mts), tres punto treinta metros (3.30 mts), dos punto cuarenta y cinco metros (2.45 mts), tres punto treinta metros (3.30 mts), cero punto veinte metros (0.20 mts), tres punto treinta metros (3.30 mts) y dos punto cincuenta y cinco metros (2.55 mts) muro y ventanas comunes al medio parte con dependencias del mismo apartamento que se alindera y parte con aire sobre terraza del apartamento ciento tres (103) de la misma torre. -----

Del punto 3 al punto 4 en línea quebrada en dimensiones de tres punto treinta metros (3.30 mts), uno punto setenta y cinco metros (1.75 mts) cero punto quince metros (0.15 mts), dos punto treinta metros (2.30 mts), un metro (1.00 mts), cero punto setenta y ocho metros (0.78 mts), cero punto veinticinco metros (0.25 mts), dos punto cero dos metros (2.02 mts), cero punto

HERMANN PIESCHACON FONRODONA
NOTARIO PRIMERO DE BOGOTÁ

HERMANN PIESCHACON FONRODONA
NOTARIO PRIMERO DE BOGOTÁ

quince metros (0.15 mts), dos punto ochenta metros (2.80 mts) y dos punto sesenta metros (2.60 mts) muro y ductos comunes al medio parte con dependencias del mismo apartamento que se alindera y parte con aire sobre terraza del apartamento ciento tres (103) de la misma torre. -----


Del punto 4 al punto 1 en línea quebrada en dimensiones de dos punto sesenta metros (2.60 mts), cero punto setenta metros (0.70 mts), cero punto veinte metros (0.20 mts), cero punto ochenta y cinco metros (0.85 mts), cero punto noventa y seis metros (0.96mts), dos punto sesenta metros (2.60 mts) y cuatro punto cuarenta y seis metros (4.46 mts) puerta de acceso y muro común al medio parte con el apartamento quinientos cuatro (504) de la misma torre, parte con dependencias del mismo apartamento, parte con escalera y parte con zona común de circulación y punto fijo. -----

POR EL CENIT: Placa común al medio con el el sexto piso.

POR EL NADIR: Placa común al medio con el cuarto piso.

DEPENDENCIAS :Sala, comedor, estudio, cocina, ropas, un (1) baño, dos (2) alcobas, alcoba principal con baño y una (1) terraza. -----

TERRAZA . Cuenta con un área privada de cuatro punto veinte metros cuadrados (4.20 M2) y sus linderos son : **Del punto 1 al punto 2** en línea recta en dimensión de uno punto quince metros (1.15 mts) ducto común al medio con la terraza del apartamento quinientos cuatro (504) de la misma torre. **Del punto 2 al punto 3** en línea recta y dimensión de tres punto sesenta y cinco metros (3.65 mts) muro común al medio con aire



- 413 -
sobre terraza del apartamento ciento tres (103) de la misma torre . Del punto 3 al punto 4 en línea recta en dimensión de uno punto quince metros (1.15 mts)

muro común al medio con el apartamento que se alindera. Del punto 4 al punto 1 en línea recta en dimensión de tres punto sesenta y cinco metros (3.65 mts) , muro común al medio con el apartamento que se alindera . - - - - -

POR EL CENIT: Placa común al medio con el sexto piso.

POR EL NADIR: Placa común al medio con el cuarto piso.

TORRE CUATRO (4) APARTAMENTO QUINIENTOS CUATRO (504). - - - - -

Está localizado en el piso cinco (5) de la Torre cuatro (4) del Conjunto Parques de Pontevedra Etapa Dos (2) . Tiene un área arquitectónica de ochenta y ocho punto sesenta y cuatro metros cuadrados (88.64 M2) de los cuales setenta y siete punto setenta y cinco metros cuadrados (77.75 M2) corresponden a área privada construida y diez punto ochenta y nueve metros cuadrados (10.89 M2) corresponden a muros estructurales, ductos y columnas comunes .Del área privada construida cuatro punto veinte metros cuadrados (4.20 M2) corresponden a área privada cubierta de terraza. Su altura libre es variable entre dos punto treinta metros (2.30 mts) y dos punto cuarenta metros (2.40 mts) y sus linderos que obran en el plano PH-


GERMÁN PIESCHACÓN FONRODONA
NOTARIO PÚBLICO PRIMER DE BOGOTÁ

GERMÁN PIESCHACÓN FONRODONA
NOTARIO PÚBLICO PRIMER DE BOGOTÁ

T4/02 son : -----

Del punto 1 al punto 2 en línea quebrada en dimensiones de uno punto ochenta y cinco metros (1.85 mts), dos punto diez metros (2.10 mts), cero punto setenta metros (0.70 mts), cero punto sesenta y cinco metros (0.65 mts), cero punto quince metros (0.15 mts), dos punto cincuenta y cinco metros (2.55 mts), dos punto veinticinco metros (2.25 mts), cero punto quince metros (0.15 mts), dos punto cuarenta y dos metros (2.42 mts), cero punto veinticinco metros (0.25 mts), cero punto ochenta y tres metros (0.83 mts), uno punto cero cinco metros (1.05 mts), dos punto sesenta y dos metros (2.62 mts), cero punto quince metros (0.15 mts), uno punto setenta y tres metros (1.73 mts) y tres punto veinte metros (3.20 mts) muro y ducto comunes al medio parte con aire sobre pérgola de acceso común, parte dependencias del mismo apartamento que se alindera y parte con ascensor. -----

Del punto 2 al punto 3 en línea quebrada en dimensiones de dos punto cincuenta y tres metros (2.53 mts), tres punto veinte metros (3.20 mts), cero punto veinte metros (0.20 mts), tres punto veinte metros (3.20 mts), dos punto cuarenta y dos metros (2.42 mts), tres punto veinte metros (3.20 mts), uno punto sesenta y dos metros (1.62 mts), cero punto quince metros (0.15 mts), uno punto ochenta y dos metros (1.82 mts), dos punto setenta y cinco metros (2.75 mts) y tres punto quince metros (3.15 mts) muro común al medio parte con dependencias del mismo apartamento que se alindera y parte con aire sobre zona común. -----



- 414 -

Del punto 3 al punto 4 en línea quebrada en dimensiones de cuatro punto veinte metros (4.20 mts) , uno punto ochenta metros (1.80 mts), cero

punto quince metros (0.15 mts), uno punto cincuenta metros (1.50 mts), uno punto diez metros (1.10 mts), cero punto ochenta y ocho metros (0.88 mts), cero punto veinticinco metros (0.25 mts), uno punto treinta y siete metros (1.37 mts), dos punto cero cinco metros (2.05 mts), cero punto veinte metros (0.20 mts) , cero punto cincuenta y cinco metros (0.55 mts), dos punto cincuenta metros (2.50 mts), cero punto quince metros (0.15 mts), dos punto cincuenta metros (2.50 mts), uno punto cincuenta metros (1.50 mts), cero punto diez metros (0.10 mts) y tres punto setenta y cinco metros (3.75 mts) muro, junta y ducto comunes al medio parte con dependencias del mismo apartamento que se alindera, parte con aire sobre terraza del apartamento ciento cuatro (104) de la misma torre, parte con terraza del mismo apartamento que se alindera y parte con el apartamento quinientos dos (502) de la torre tres (3) . - - - - -

Del punto 4 al punto 1 en línea quebrada en dimensiones de cuatro punto cuarenta y seis metros (4.46 mts) , uno punto quince metros (1.15 mts) dos punto catorce metros (2.14 mts), cero punto cuarenta metros (0.40 mts) y uno punto cuarenta y cinco metros (1.45 mts) puerta de acceso y muro común al medio parte ducto común, parte con zona común de circulación y punto fijo y parte con el apartamento quinientos tres (503) de la misma torre . - - - - -

HERNAN PIES SACON FONRODONA
FOTÓFOLIO EL MINISTERIO DE BOGOTÁ
"ESTANDO PRIMER DE ESCUELA"

POR EL CENIT: Placa común al medio con el sexto piso.

POR EL NADIR: Placa común al medio con el cuarto piso.

DEPENDENCIAS : Sala, comedor, estudio, cocina, ropas, un (1) baño, dos (2) alcobas, alcoba principal con baño y una (1) terraza. -----

NOTA: En su interior se encuentran : un ducto de cero punto sesenta y siete metros por cero punto cuarenta y siete metros (0.67 mts x 0.47 mts) y un muro estructural de cero punto quince metros por cero punto sesenta metros (0.15 mts x 0.60 mts) que son de carácter común y no pueden modificarse ni en todo ni en parte. -----

TERRAZA : Cuenta con un área privada de cuatro punto veinte metros cuadrados (4.20 M2) y sus linderos son : **Del punto 1 al punto 2** en línea recta en dimensión de uno punto quince metros (1.15 mts) muro común al medio con el apartamento que se alindera. **Del punto 2 al punto 3** en línea recta y dimensión de tres punto sesenta y cinco metros (3.65 mts) muro común al medio con aire sobre terraza del apartamento ciento cuatro (104) de la misma torre. **Del punto 3 al punto 4** en línea recta en dimensión de uno punto quince metros (1.15 mts) ducto común al medio con la terraza del apartamento quinientos tres (503) de la misma torre **Del punto 4 al punto 1** en línea recta en dimensión de tres punto sesenta y cinco metros (3.65 mts) , muro común al medio con el apartamento que se alindera. -----

POR EL CENIT: Placa común al medio con el sexto piso.

POR EL NADIR: Placa común al medio con el cuarto piso.



- 415 -

TORRE CUATRO (4)
APARTAMENTO SEISCIENTOS
UNO (601). -----

Está localizado en el piso seis (6) de la

Torre cuatro (4) del Conjunto Parques de Pontevedra Etapa Dos (2). Tiene un área arquitectónica de ochenta y ocho punto sesenta y cuatro metros cuadrados (88.64 M2) de los cuales setenta y siete punto noventa y nueve metros cuadrados (77.99 M2) corresponden a área privada construida y diez punto sesenta y cinco metros cuadrados (10.65 M2) corresponden a muros estructurales, ductos y columnas comunes. Del área privada construida cuatro punto veinte metros cuadrados (4.20 M2) corresponden a área cubierta de terraza. Su altura libre es variable entre dos punto treinta metros (2.30 mts) y dos punto cuarenta metros (2.40 mts) y sus linderos que obran en el plano PH-T4 /02 son : -----

Del punto 1 al punto 2, en línea quebrada en dimensiones de tres punto setenta y cinco metros (3.75 mts), cero punto diez metros (0.10 mts), uno punto cincuenta metros (1.50 mts), dos punto cincuenta metros (2.50 mts), cero punto quince metros (0.15 mts), dos punto setenta metros (2.70 mts), uno punto cincuenta metros (1.50 mts), uno punto treinta y siete metros (1.37 mts), cero punto veinticinco metros (0.25 mts), cero punto ochenta y ocho metros (0.88 mts), uno punto diez metros (1.10 mts), uno punto cincuenta metros (1.50 mts), cero punto quince metros (0.15 mts), uno punto ochenta metros (1.80mts) y

cuatro punto veinte metros (4.20 mts) muro y ducto comunes al medio parte con dependencias del mismo apartamento que se alindera, parte con aire sobre terraza del apartamento ciento uno (101) de la misma torre y parte con terraza del mismo apartamento que se alindera. -----

Del punto 2 al punto 3 en línea quebrada en dimensiones de tres metros (3.00 mts), tres punto quince metros (3.15 mts), dos punto setenta y cinco metros (2.75 mts), uno punto ochenta y dos metros (1.82 mts), cero punto quince metros (0.15 mts), uno punto sesenta y dos metros (1.62 mts), tres punto veinte metros (3.20 mts), dos punto cuarenta y dos metros (2.42 mts), tres punto veinte metros (3.20 mts), cero punto veinte metros (0.20 mts), tres punto veinte metros (3.20 mts) y dos punto cincuenta y tres metros (2.53 mts) muro común al medio parte con dependencias del mismo apartamento que se alindera y parte con aire sobre terraza del apartamento ciento uno (101) de la misma torre. -----

Del punto 3 al punto 4 en línea quebrada en dimensiones de tres punto veinte metros (3.20 mts), uno punto setenta y tres metros (1.73 mts), cero punto quince metros (0.15 mts), dos punto sesenta y tres metros (2.63 mts), uno punto cero cinco metros (1.05 mts), cero punto ochenta y tres metros (0.83 mts), cero punto veinticinco metros (0.25 mts), dos punto cuarenta y dos metros (2.42 mts), cero punto quince metros (0.15 mts), dos punto veinticinco metros (2.25 mts), dos metros (2.00 mts), dos punto treinta metros (2.30 mts) y uno punto ochenta y cinco metros (1.85 mts), muro y ducto comunes al medio parte con dependencias del mismo apartamento que se alindera, parte



- 416 -

con ascensor y parte con aire sobre zona común. -----

Del punto 4 al punto 1 en línea quebrada en dimensiones de uno punto

cuarenta y cinco metros (1.45 mts), cero punto cuarenta metros (0.40 mts), dos punto sesenta y cuatro metros (2.64 mts), cero punto cincuenta y dos metros (0.52 mts), cero punto cuarenta y siete metros (0.47 mts), cero punto sesenta y siete metros (0.67 mts), cero punto noventa y siete metros (0.97 mts), un metros (1.00 mts) y cuatro punto cuarenta y siete metros (4.47 mts) puerta de acceso y muro común al medio parte con el apartamento seiscientos dos (602) de la misma torre, parte con dependencias del mismo apartamento y parte con zona común de circulación y punto fijo. -----

POR EL CENIT: Placa común al medio con el séptimo piso.

POR EL NADIR: Placa común al medio con el quinto piso.

DEPENDENCIAS : Sala, comedor, estudio, cocina, ropas, un (1) baño, dos (2) alcobas, alcoba principal con baño y terraza.

NOTA: En su interior se encuentra un muro estructural de cero punto setenta y tres metros por cero punto treinta y cinco metros (0.73 mts x 0.35 mts) que es de carácter común y no puede modificarse ni en todo ni en parte. -----

TERRAZA . Cuenta con un área privada de cuatro punto veinte metros cuadrados (4.20 M²) y sus linderos son : **Del punto 1 al punto 2** en línea recta en dimensión de uno punto quince metros (1.15 mts) ducto común al medio con la terraza

HERMAN PIESCHACÓN FONRODONA
NOTARIO PRIMER DE BOGOTÁ

HERMAN PIESCHACÓN FONRODONA
NOTARIO PRIMER DE BOGOTÁ

del apartamento seiscientos dos (602) de la misma torre. **Del punto 2 al punto 3** en línea recta y dimensión de tres punto sesenta y cinco metros (3.65 mts) muro común al medio con aire sobre terraza del apartamento ciento uno (101) de la misma torre. **Del punto 3 al punto 4** en línea recta en dimensión de uno punto quince metros (1.15 mts) muro común al medio con el apartamento que se alindera. **Del punto 4 al punto 1** en línea recta en dimensión de tres punto sesenta y cinco metros (3.65 mts), muro común al medio con el apartamento que se alindera.

POR EL CENIT: Parte placa común al medio con el séptimo piso -----

POR EL NADIR: Placa común al medio con el quinto piso.

TORRE CUATRO (4) APARTAMENTO SEISCIENTOS DOS (602). -----

Está localizado en el piso seis (6) de la Torre cuatro (4) del Conjunto Parques de Pontevedra Etapa Dos (2). Tiene un área arquitectónica de cien punto diecisiete metros cuadrados (100.17 M²), de los cuales ochenta y siete punto ochenta y uno metros cuadrados (87.81 M²) corresponden a área privada construida de apartamento, doce punto treinta y seis metros cuadrados (12.36 M²) corresponden a muros estructurales, columnas y ductos comunes. Del área privada construida cuatro punto veinte metros cuadrados (4.20 M²) corresponden a área cubierta de terraza. Su altura libre es variable entre dos punto treinta metros (2.30 mts) y dos punto cuarenta metros (2.40 mts) y sus linderos



- 417 -

que obran en el plano PH- T4 /02
son: -----

**Del punto 1 al punto 72 en línea
quebrada en dimensiones de dos punto**

sesenta y cinco metros (2.65 mts), uno punto sesenta metros (1.60 mts), cero punto setenta y tres metros (0.73 mts), cero punto veinte metros (0.20 mts), dos punto cincuenta y ocho metros (2.58 mts), dos punto sesenta metros (2.60 mts), cero punto quince metros (0.15 mts), dos punto sesenta metros (2.60 mts), cero punto diez metros (0.10 mts), cero punto veinte metros (0.20 mts), cero punto cincuenta y cinco metros (0.55 mts), uno punto cuarenta y dos metros (1.42 mts), cero punto veinticinco metros (0.25 mts), cero punto setenta y ocho metros (0.78 mts), uno punto cero cinco metros (1.05 mts), dos punto treinta y cinco metros (2.35 mts), cero punto quince metros (0.15 mts), uno punto setenta metros (1.70 mts) y tres punto veinticinco metros (3.25 mts) muro y ducto comunes al medio parte con aire sobre terraza del apartamento ciento dos (102) de la misma torre, parte dependencias del mismo apartamento que se alindera y parte con ascensor. -----

Del punto 2 al punto 3 en línea quebrada en dimensiones de dos punto cincuenta metros (2.50 mts) , tres punto veinticinco metros (3.25 mts), cero punto veinte metros (0.20 mts), dos punto sesenta y cinco metros (2.65 mts), dos metros (2.00 mts) , dos punto sesenta y cinco metros (2.65 mts), cero punto veinte metros (0.20 mts), tres punto veinticinco metros (3.25 mts), dos punto cincuenta y cinco metros (2.55 mts), tres punto

MIRIAM PESCAJÓN FONSECA
NOTARIO PRINCIPAL DE BOGOTÁ

MIRIAM PESCAJÓN FONSECA
NOTARIO PRINCIPAL DE BOGOTÁ

veinticinco metros (3.25 mts), uno punto setenta y cinco metros (1.75 mts), cero punto quince metros (0.15 mts), uno punto noventa y cinco metros (1.95 mts), dos punto ochenta metros (2.80mts) y tres metros (3.00 mts) muro común al medio parte con dependencias del mismo apartamento que se alindera, con aire sobre terraza del apartamento ciento dos (102) de la misma torre. -----

Del punto 3 al punto 4 en línea quebrada en dimensiones de cuatro punto veinte metros (4.20 mts) , uno punto setenta y cinco metros (1.75 mts), cero punto quince metros (0.15 mts) , uno punto cuarenta y cinco metros (1.45 mts), uno punto diez metros (1.10 mts), cero punto setenta y ocho metros (0.78 mts), cero punto veinticinco metros (0.25 mts), uno punto cuarenta y dos metros (1.42 mts), dos punto cero cinco metros (2.05 mts), cero punto veinte metros (0.20 mts) , cero punto cincuenta y cinco metros (0.55 mts), dos punto sesenta metros (2.60 mts) , cero punto cincuenta y cinco metros (0.55 mts), cero punto quince metros (0.15 mts), cero punto setenta metros (0.70 mts), dos punto setenta y cinco metros (2.75 mts), uno punto cincuenta metros (1.50 mts), cero punto cero cinco metros (0.05 mts) y tres punto setenta y cinco metros (3.75 mts) muro y ducto comunes al medio parte con dependencias del mismo apartamento que se alindera, parte con terraza del mismo apartamento que se alindera y parte con aire sobre terraza del apartamento ciento dos (102) de la misma torre. -----

Del punto 4 al punto 1 en línea quebrada en dimensiones de cuatro punto cuarenta y siete metros (4.47 mts), un metro (1.00 mts), cero punto ochenta y dos metros (0.82 mts), cero punto



- 418 -

setenta y dos metros (0.72 mts), cero punto veinte metros (0.20 mts), cero punto cincuenta y siete metros (0.57 mts), dos punto ochenta y seis metros

(2.86 mts), cero punto quince metros (0.15 mts) y uno punto treinta y cinco metros (1.35 mts) puerta de acceso y muro común al medio parte con ducto común parte con dependencias del mismo apartamento, parte con zona común de circulación y punto fijo y parte con el apartamento seiscientos uno (601) de la misma torre . - - - - -

POR EL CENIT: Placa común al medio con el séptimo piso.

POR EL NADIR: Placa común al medio con el quinto piso.

DEPENDENCIAS : Sala, comedor, estudio, cocina, ropas, un (1) baño, estar de alcobas, dos (2) alcobas, alcoba principal con baño y una (1) terraza. - - - - -

NOTA: En su interior se encuentra un ducto de cero punto setenta metros por cero punto cuarenta y siete metros (0.70 mts x 0.47 mts) que es de carácter común y no puede modificarse ni en todo ni en parte. - - - - -

TERRAZA . Cuenta con un área privada de cuatro punto veinte metros cuadrados (4.20 M2) y sus linderos son : **Del punto 1 al punto 2** en línea recta en dimensión de uno punto quince metros (1.15 mts) muro común al medio con el apartamento que se alindera. **Del punto 2 al punto 3** en línea recta y dimensión de tres punto sesenta y cinco metros (3.65 mts) muro común al medio con aire sobre terraza del


apartamento ciento dos (102) de la misma torre. **Del punto 3 al punto 4** en línea recta en dimensión de uno punto quince metros (1.15 mts) ducto común al medio con la terraza del apartamento seiscientos uno (601) de la misma torre. **Del punto 4 al punto 1** en línea recta en dimensión de tres punto sesenta y cinco metros (3.65 mts), muro común al medio con el apartamento que se alindera. -----

POR EL CENIT: Parte placa común al medio con el séptimo piso. -----

POR EL NADIR: Placa común al medio con el quinto piso. -----

TORRE CUATRO (4) APARTAMENTO SEISCIENTOS TRES (603). -----

Está localizado en el piso seis (6) de la Torre cuatro (4) del Conjunto Parques de Pontevedra Etapa Dos (2). Tiene un área arquitectónica de ochenta punto cero tres metros cuadrados (80.03 M²) de los cuales sesenta y nueve punto noventa metros cuadrados (69.90 M²) corresponden a área construida y diez punto trece metros cuadrados (10.13 M²) corresponden a muros estructurales, columnas y ductos comunes. Del área privada construida cuatro punto veinte metros cuadrados (4.20 M²) corresponden a área privada cubierta de terraza. Su altura libre es variable entre dos punto treinta metros (2.30 mts) y dos punto cuarenta metros (2.40 mts) y sus linderos que obran en el plano PH-T4/02 son : -----



- 419 -

Del punto 1 al punto 2 en línea quebrada en dimensiones de tres punto setenta y cinco metros (3.75 mts), cero punto cincuenta metros (0.50 mts),

dos metros (2.00 mts), dos punto diez metros (2.10 mts), cero punto quince metros (0.15 mts), dos punto treinta metros (2.30 mts), dos metros (2.00 mts), uno punto treinta y siete metros (1.37 mts), cero punto treinta metros (0.30 mts), cero punto ochenta y tres metros (0.83 mts), uno punto cero cinco metros (1.05 mts), uno punto cuarenta y cinco metros (1.45 mts), cero punto quince metros (0.15 mts), dos punto veinte metros (2.20 mts) y tres punto setenta y cinco metros (3.75 mts) muro y ducto comunes al medio parte dependencias del mismo apartamento que se alindera, parte con aire sobre terraza del apartamento ciento tres (103) de la misma torre y parte con terraza del mismo apartamento que se alindera. -----

Del punto 2 al punto 3 en línea quebrada en dimensiones de tres metros (3.00 mts) dos punto cuarenta metros (2.40 mts), uno punto ochenta y cinco metros (1.85 mts); cero punto quince metros (0.15 mts) uno punto sesenta y cinco metros (1.65 mts), tres punto treinta metros (3.30 mts), dos punto cuarenta y cinco metros (2.45 mts), tres punto treinta metros (3.30 mts), cero punto veinte metros (0.20 mts), tres punto treinta metros (3.30 mts) y dos punto cincuenta y cinco metros (2.55 mts) muro y ventanas comunes al medio parte con dependencias del mismo apartamento que se alindera y parte con aire sobre terraza del apartamento ciento tres (103) de la misma torre.

HERMANN PIESCHACON FONRODUNA
 NOTARIO PRINCIPAL DE BOGOTÁ
 NOTARIO PRINCIPAL DE BOGOTÁ

Del punto 3 al punto 4 en línea quebrada en dimensiones de tres punto treinta metros (3.30 mts), uno punto setenta y cinco metros (1.75 mts) cero punto quince metros (0.15 mts), dos punto treinta metros (2.30 mts), un metro (1.00 mts), cero punto setenta y ocho metros (0.78 mts), cero punto veinticinco metros (0.25 mts), dos punto cero dos metros (2.02 mts), cero punto quince metros (0.15 mts), dos punto ochenta metros (2.80 mts) y dos punto sesenta metros (2.60 mts) muro y ductos comunes al medio parte con dependencias del mismo apartamento que se alindera y parte con aire sobre terraza del apartamento ciento tres (103) de la misma torre. -----


Del punto 4 al punto 1 en línea quebrada en dimensiones de dos punto sesenta metros (2.60 mts) ,cero punto setenta metros (0.70 mts), cero punto veinte metros (0.20 mts), cero punto ochenta y cinco metros (0.85 mts), cero punto noventa y seis metros (0.96mts), dos punto sesenta metros (2.60 mts) y cuatro punto cuarenta y seis metros (4.46 mts) puerta de acceso y muro común al medio parte con el apartamento seiscientos cuatro (604) de la misma torre , parte con dependencias del mismo apartamento, parte con escalera y parte con zona común de circulación y punto fijo. -----

POR EL CENIT: Placa común al medio con el el séptimo piso. -----

POR EL NADIR: Placa común al medio con el quinto piso.

DEPENDENCIAS :Sala, comedor, estudio, cocina, ropas, un (1) baño, dos (2) alcobas , alcoba principal con baño y una (1) terraza. -----

TERRAZA . Cuenta con un área privada de cuatro punto



- 420 -

veinte metros cuadrados (4.20 M2) y sus linderos son: **Del punto 1 al punto 2** en línea recta en dimensión de uno punto quince metros (1.15 mts) ducto

común al medio con la terraza del apartamento seiscientos cuatro (604) de la misma torre. **Del punto 2 al punto 3** en línea recta y dimensión de tres punto sesenta y cinco metros (3.65 mts) muro común al medio con aire sobre terraza del apartamento ciento tres (103) de la misma torre. **Del punto 3 al punto 4** en línea recta en dimensión de uno punto quince metros (1.15 mts) muro común al medio con el apartamento que se alindera. **Del punto 4 al punto 1** en línea recta en dimensión de tres punto sesenta y cinco metros (3.65 mts), muro común al medio con el apartamento que se alindera. -----

POR EL CENIT: Placa común al medio con el séptimo piso.

POR EL NADIR: Placa común al medio con el quinto piso.

TORRE CUATRO (4) APARTAMENTO SEISCIENTOS CUATRO (604). -----


Está localizado en el piso seis (6) de la Torre cuatro (4) del Conjunto Parques de Pontevedra Etapa Dos (2). Tiene un área arquitectónica de ochenta y ocho punto sesenta y cuatro metros cuadrados (88.64 M2) de los cuales setenta y siete punto setenta y cinco metros cuadrados (77.75 M2) corresponden a área privada construida y diez punto ochenta y nueve metros cuadrados (10.89 M2)

REGISTRADURÍA NACIONAL DEL ESTADO CIVIL
BOGOTÁ
NOTARIO PRIMERERO DE BOGOTÁ

corresponden a muros estructurales, ductos y columnas comunes. Del área privada construida cuatro punto veinte metros cuadrados (4.20 M2) corresponden a área privada cubierta de terraza. Su altura libre es variable entre dos punto treinta metros (2.30 mts) y dos punto cuarenta metros (2.40 mts) y sus linderos que obran en el plano PH-T4 /02 son : -----

Del punto 1 al punto 2 en línea quebrada en dimensiones de uno punto ochenta y cinco metros (1.85 mts), dos punto diez metros (2.10 mts), cero punto setenta metros (0.70 mts), cero punto sesenta y cinco metros (0.65 mts), cero punto quince metros (0.15 mts), dos punto cincuenta y cinco metros (2.55 mts) , dos punto veinticinco metros (2.25 mts) ,cero punto quince metros (0.15 mts), dos punto cuarenta y dos metros (2.42 mts), cero punto veinticinco metros (0.25 mts), cero punto ochenta y tres metros (0.83 mts), uno punto cero cinco metros (1.05 mts), dos punto sesenta y dos metros (2.62 mts), cero punto quince metros (0.15 mts), uno punto setenta y tres metros (1.73 mts) y tres punto veinte metros (3.20 mts) muro y ducto comunes al medio parte con aire sobre pérgola de acceso común ,parte dependencias del mismo apartamento que se alindera y parte con ascensor. -----

Del punto 2 al punto 3 en línea quebrada en dimensiones de dos punto cincuenta y tres metros (2.53 mts), tres punto veinte metros (3.20 mts), cero punto veinte metros (0.20 mts), tres punto veinte metros (3.20 mts), dos punto cuarenta y dos metros (2.42 mts), tres punto veinte metros (3.20 mts), uno punto sesenta y dos metros (1.62 mts), cero punto quince



- 421 -

metros (0.15 mts), uno punto ochenta y dos metros (1.82 mts), dos punto setenta y cinco metros (2.75 mts) y tres punto quince metros (3.15 mts) muro común

al medio parte con dependencias del mismo apartamento que se alindera y parte con aire sobre zona común. -----

Del punto 3 al punto 4 en línea quebrada en dimensiones de cuatro punto veinte metros (4.20 mts) , uno punto ochenta metros (1.80 mts), cero punto quince metros (0.15 mts), uno punto cincuenta metros (1.50 mts), uno punto diez metros (1.10 mts), cero punto ochenta y ocho metros (0.88 mts), cero punto veinticinco metros (0.25 mts), uno punto treinta y siete metros (1.37 mts), dos punto cero cinco metros (2.05 mts), cero punto veinte metros (0.20 mts) , cero punto cincuenta y cinco metros (0.55 mts), dos punto cincuenta metros (2.50 mts), cero punto quince metros (0.15 mts), dos punto cincuenta metros (2.50 mts), uno punto cincuenta metros (1.50 mts), cero punto diez metros (0.10 mts) y tres punto setenta y cinco metros (3.75 mts) muro, junta y ducto comunes al medio parte con dependencias del mismo apartamento que se alindera, parte con aire sobre terraza del apartamento ciento cuatro (104) de la misma torre, parte con terraza del mismo apartamento que se alindera y parte con el apartamento seiscientos dos (602) de la torre tres (3). -----

Del punto 4 al punto 1 en línea quebrada en dimensiones de cuatro punto cuarenta y siete metros (4.47 mts) , uno punto quince metros (1.15 mts) dos punto catorce metros (2.14 mts),

cero punto cuarenta metros (0.40 mts) y uno punto cuarenta y cinco metros (1.45 mts) puerta de acceso y muro común al medio parte ducto común, parte con zona común de circulación y punto fijo y parte con el apartamento seiscientos tres (603) de la misma torre . - - - - -

POR EL CENIT: Placa común al medio con el séptimo piso.

POR EL NADIR: Placa común al medio con el quinto piso.

DEPENDENCIAS : Sala, comedor, estudio, cocina, ropas, un (1) baño, dos (2) alcobas , alcoba principal con baño y una (1) terraza. - - - - -

NOTA: En su interior se encuentran : un ducto de cero punto sesenta y siete metros por cero punto cuarenta y siete metros (0.67 mts x 0.47 mts) y un muro estructural de cero punto quince metros por cero punto sesenta metros (0.15 mts x 0.60 mts) que son de carácter común y no pueden modificarse ni en todo ni en parte. - - - - -

TERRAZA . Cuenta con un área privada de cuatro punto veinte metros cuadrados (4.20 M2) y sus linderos son : **Del punto 1 al punto 2** en línea recta en dimensión de uno punto quince metros (1.15 mts) muro común al medio con el apartamento que se alindera. **Del punto 2 al punto 3** en línea recta y dimensión de tres punto sesenta y cinco metros (3.65 mts) muro común al medio con aire sobre terraza del apartamento ciento cuatro (104) de la misma torre. **Del punto 3 al punto 4** en línea recta en dimensión de uno punto quince metros (1.15 mts) ducto común al medio con la terraza del apartamento seiscientos tres (603) de la misma torre - - - - -



- 422 -

Del punto 4 al punto 1 en línea recta en dimensión de tres punto sesenta y cinco metros (3.65 mts) , muro común al medio con el apartamento que se

alindera . - - - - -

POR EL CENIT: Placa común al medio con el séptimo piso.

POR EL NADIR: Placa común al medio con el quinto piso.

TORRE CUATRO (4) APARTAMENTO SETECIENTOS UNO (701). - - - - -

Está localizado en el piso siete (7) de la Torre cuatro (4) del Conjunto Parques de Ponteviedra Etapa Dos (2) . Tiene un área arquitectónica de ochenta y ocho punto sesenta y cuatro metros cuadrados (88.64 M2) de los cuales setenta y siete punto noventa y nueve metros cuadrados (77.99 M2) corresponden a área privada construída y diez punto sesenta y cinco metros cuadrados (10.65 M2) corresponden a muros estructurales, ductos y columnas comunes . Del área privada construída cuatro punto veinte metros cuadrados (4.20 M2) corresponden a área cubierta de terraza. Su altura libre es variable entre dos punto treinta metros (2.30 mts) y dos punto cuarenta metros (2.40 mts) y sus linderos que obran en el plano PH- T4 /02 son : - - - - -

Del punto 1 al punto 2 , en línea quebrada en dimensiones de tres punto setenta y cinco metros (3.75 mts), cero punto diez metros (0.10 mts), uno punto cincuenta metros (1.50 mts), dos punto cincuenta metros (2.50 mts), cero punto quince metros

HERMANN PIESCHACÓN FONRODONA
NOTARIO PRIMERO DE BOGOTÁ

HERMANN PIESCHACÓN FONRODONA
NOTARIO PRIMERO DE BOGOTÁ

(0.15 mts), dos punto setenta metros (2.70 mts), uno punto cincuenta metros (1.50 mts), uno punto treinta y siete metros (1.37 mts), cero punto veinticinco metros (0.25 mts), cero punto ochenta y ocho metros (0.88 mts), uno punto diez metros (1.10 mts), uno punto cincuenta metros (1.50 mts), cero punto quince metros (0.15 mts) , uno punto ochenta metros (1.80mts) y cuatro punto veinte metros (4.20 mts) muro y ducto comunes al medio parte con dependencias del mismo apartamento que se alindera, parte con aire sobre terraza del apartamento ciento uno (101) de la misma torre y parte con terraza del mismo apartamento que se alindera. -----

Del punto 2 al punto 3 en línea quebrada en dimensiones de tres metros (3.00 mts), tres punto quince metros (3.15 mts), dos punto setenta y cinco metros (2.75 mts), uno punto ochenta y dos metros (1.82 mts), cero punto quince metros (0.15 mts), uno punto sesenta y dos metros (1.62 mts), tres punto veinte metros (3.20 mts), dos punto cuarenta y dos metros (2.42 mts), tres punto veinte metros (3.20 mts), cero punto veinte metros (0.20 mts), tres punto veinte metros (3.20 mts) y dos punto cincuenta y tres metros (2.53 mts) muro común al medio parte con dependencias del mismo apartamento que se alindera y parte con aire sobre terraza del apartamento ciento uno (101) de la misma torre. -----

Del punto 3 al punto 4 en línea quebrada en dimensiones de tres punto veinte metros (3.20 mts) , uno punto setenta y tres metros (1.73 mts) , cero punto quince metros (0.15 mts), dos punto sesenta y tres metros (2.63 mts), uno punto cero cinco metros (1.05 mts), cero punto ochenta y tres metros (0.83 mts) ,



- 423 -

cero punto veinticinco metros (0.25 mts), dos punto cuarenta y dos metros (2.42 mts), cero punto quince metros (0.15 mts), dos punto veinticinco metros

(2.25 mts), dos metros (2.00mts), dos punto treinta metros (2.30 mts) y uno punto ochenta y cinco metros (1.85 mts), muro y ducto comunes al medio parte con dependencias del mismo apartamento que se alindera, parte con ascensor y parte con aire sobre zona común. -----

Del punto 4 al punto 1 en línea quebrada en dimensiones de uno punto cuarenta y cinco metros (1.45 mts), cero punto cuarenta metros (0.40 mts), dos punto sesenta y cuatro metros (2.64 mts), cero punto cincuenta y dos metros (0.52 mts), cero punto cuarenta y siete metros (0.47 mts), cero punto sesenta y siete metros (0.67 mts), cero punto noventa y siete metros (0.97 mts), un metros (1.00 mts) y cuatro punto cuarenta y siete metros (4.47 mts) puerta de acceso y muro común al medio parte con el apartamento setecientos dos (702) de la misma torre, parte con dependencias del mismo apartamento y parte con zona común de circulación y punto fijo. -----

POR EL CENIT: Placa común al medio con el octavo piso.

POR EL NADIR: Placa común al medio con el sexto piso.

DEPENDENCIAS :Sala, comedor, estudio, cocina, ropas, un (1) baño, dos (2) alcobas, alcoba principal con baño y terraza.

NOTA: En su interior se encuentra un muro estructural de cero punto setenta y tres metros por cero punto treinta y cinco metros (0.73 mts x 0.35 mts) que es de carácter común y no

NERMANN PISCHACON FONRODONA
 NOTARIO - NUMERO DE BOGOTA
 ESTUDIO PRIMERO DE BOGOTA

puede modificarse ni en todo ni en parte. -----

TERRAZA . Cuenta con un área privada de cuatro punto veinte metros cuadrados (4.20 M2) y sus linderos son : **Del punto 1 al punto 2** en línea recta en dimensión de uno punto quince metros (1.15 mts) ducto común al medio con la terraza del apartamento setecientos dos (702) de la misma torre. **Del punto 2 al punto 3** en línea recta y dimensión de tres punto sesenta y cinco metros (3.65 mts) muro común al medio con aire sobre terraza del apartamento ciento uno (101) de la misma torre . **Del punto 3 al punto 4** en línea recta en dimensión de uno punto quince metros (1.15 mts) muro común al medio con el apartamento que se alindera. **Del punto 4 al punto 1** en línea recta en dimensión de tres punto sesenta y cinco metros (3.65 mts), muro común al medio con el apartamento que se alindera.

POR EL CENIT: Parte placa común al medio con el octavo piso -----

POR EL NADIR: Placa común al medio con el sexto piso. ---

TORRE CUATRO (4) APARTAMENTO SETECIENTOS DOS (702). -----

Está localizado en el piso siete (7) de la Torre cuatro (4) del Conjunto Parques de Pontevedra Etapa Dos (2). Tiene un área arquitectónica de cien punto diecisiete metros cuadrados (100.17 M2) , de los cuales ochenta y siete punto ochenta y uno metros cuadrados (87.81 M2) corresponden a área privada construída de apartamento, doce punto treinta y seis metros cuadrados (12.36 M2) corresponden a



- 424 -

muros estructurales, columnas y ductos comunes. Del área privada construida cuatro punto veinte metros cuadrados (4.20 M2)

corresponden a área cubierta de terraza .Su altura libre es variable entre dos punto treinta metros (2.30 mts) y dos punto cuarenta metros (2.40 mts) y sus linderos que obran en el plano PH- T4 /02 son : -----

Del punto 1 al punto 2 en línea quebrada en dimensiones de dos punto sesenta y cinco metros(2.65 mts), uno punto sesenta metros (1.60 mts), cero punto setenta y tres metros (0.73 mts), cero punto veinte metros (0.20 mts), dos punto cincuenta y ocho metros (2.58 mts), dos punto sesenta metros (2.60 mts), cero punto quince metros (0.15 mts), dos punto sesenta metros (2.60 mts), cero punto diez metros (0.10 mts), cero punto veinte metros (0.20 mts), cero punto cincuenta y cinco metros (0.55mts), uno punto cuarenta y dos metros (1.42 mts), cero punto veinticinco metros (0.25 mts), cero punto setenta y ocho metros (0.78 mts), uno punto cero cinco metros (1.05 mts), dos punto treinta y cinco metros (2.35mts), cero punto quince metros (0.15 mts) , uno punto setenta metros (1.70 mts) y tres punto veinticinco metros (3.25 mts) muro y ducto comunes al medio parte con aire sobre terraza del apartamento ciento dos (102) de la misma torre, parte dependencias del mismo apartamento que se alindera y parte con ascensor. -----

Del punto 2 al punto 3 en línea quebrada en dimensiones de dos punto cincuenta metros (2.50 mts) , tres punto veinticinco

HERMANN PESCIÁCON FORRODOÑA
NOTARIO PRIMERO DE BOGOTÁ

HERMANN PESCIÁCON FORRODOÑA
NOTARIO PRIMERO DE BOGOTÁ

metros (3.25 mts), cero punto veinte metros (0.20 mts), dos punto sesenta y cinco metros (2.65 mts), dos metros (2.00 mts), dos punto sesenta y cinco metros (2.65 mts), cero punto veinte metros (0.20 mts), tres punto veinticinco metros (3.25 mts), dos punto cincuenta y cinco metros (2.55 mts), tres punto veinticinco metros (3.25 mts), uno punto setenta y cinco metros (1.75 mts), cero punto quince metros (0.15 mts), uno punto noventa y cinco metros (1.95 mts), dos punto ochenta metros (2.80mts) y tres metros (3.00 mts) muro común al medio parte con dependencias del mismo apartamento que se alindera, con aire sobre terraza del apartamento ciento dos (102) de la misma torre. -----

Del punto 3 al punto 4 en línea quebrada en dimensiones de cuatro punto veinte metros (4.20 mts) , uno punto setenta y cinco metros (1.75 mts), cero punto quince metros (0.15 mts) , uno punto cuarenta y cinco metros (1.45 mts), uno punto diez metros (1.10 mts), cero punto setenta y ocho metros (0.78 mts), cero punto veinticinco metros (0.25 mts), uno punto cuarenta y dos metros (1.42 mts), dos punto cero cinco metros (2.05 mts), cero punto veinte metros (0.20 mts) , cero punto cincuenta y cinco metros (0.55 mts), dos punto sesenta metros (2.60 mts) , cero punto cincuenta y cinco metros (0.55 mts), cero punto quince metros (0.15 mts), cero punto setenta metros (0.70 mts), dos punto setenta y cinco metros (2.75 mts), uno punto cincuenta metros (1.50 mts), cero punto cero cinco metros (0.05 mts) y tres punto setenta y cinco metros (3.75 mts) muro y ducto comunes al medio parte con dependencias del mismo apartamento que se alindera, parte con terraza del mismo



- 425 -

apartamento que se alindera y parte con aire sobre terraza del apartamento ciento dos (102) de la misma torre.

Del punto 4 al punto 1 en línea quebrada en dimensiones de cuatro punto cuarenta y siete metros (4.47 mts), un metro (1.00 mts), cero punto ochenta y dos metros (0.82 mts), cero punto setenta y dos metros (0.72 mts), cero punto veinte metros (0.20 mts), cero punto cincuenta y siete metros (0.57 mts), dos punto ochenta y seis metros (2.86 mts), cero punto quince metros (0.15 mts) y uno punto treinta y cinco metros (1.35 mts) puerta de acceso y muro común al medio parte con ducto común parte con dependencias del mismo apartamento, parte con zona común de circulación y punto fijo y parte con el apartamento setecientos uno (701) de la misma torre

POR EL CENIT: Placa común al medio con el octavo piso.

POR EL NADIR: Placa común al medio con el sexto piso.

DEPENDENCIAS : Sala, comedor, estudio, cocina, ropas, un (1) baño, estar de alcobas , dos (2) alcobas , alcoba principal con baño y una (1) terraza.

NOTA: En su interior se encuentra un ducto de cero punto setenta metros por cero punto cuarenta y siete metros (0.70 mts x 0.47 mts) que es de carácter común y no puede modificarse ni en todo ni en parte.

TERRAZA . Cuenta con un área privada de cuatro punto veinte metros cuadrados (4.20 M²) y sus linderos son : **Del**

punto 1 al punto 2 en línea recta en dimensión de uno punto quince metros (1.15 mts) muro común al medio con el apartamento que se alindera. **Del punto 2 al punto 3** en línea recta y dimensión de tres punto sesenta y cinco metros (3.65 mts) muro común al medio con aire sobre terraza del apartamento ciento dos (102) de la misma torre. **Del punto 3 al punto 4** en línea recta en dimensión de uno punto quince metros (1.15 mts) ducto común al medio con la terraza del apartamento setecientos uno (701) de la misma torre. **Del punto 4 al punto 1** en línea recta en dimensión de tres punto sesenta y cinco metros (3.65 mts) , muro común al medio con el apartamento que se alindera. -----

POR EL CENIT: Parte placa común al medio con el octavo piso. -----

POR EL NADIR: Placa común al medio con el sexto piso.

TORRE CUATRO (4) APARTAMENTO SETECIENTOS TRES (703). -----

Está localizado en el piso siete (7) de la Torre cuatro (4) del Conjunto Parques de Pontevedra Etapa Dos (2). Tiene un área arquitectónica de ochenta punto cero tres metros cuadrados (80.03 M2) de los cuales sesenta y nueve punto noventa metros cuadrados (69.90 M2) corresponden a área construída y diez punto trece metros cuadrados (10.13 M2) corresponden a muros estructurales, columnas y ductos comunes. Del área privada construida cuatro punto veinte metros cuadrados (4.20 M2) corresponden a área privada



- 426 -

cubierta de terraza. Su altura libre es variable entre dos punto treinta metros (2.30 mts) y dos punto cuarenta metros (2.40 mts) y sus

linderos que obran en el plano PH- T4/02 son : -----

Del punto 1 al punto 2 en línea quebrada en dimensiones de tres punto setenta y cinco metros (3.75 mts), cero punto cincuenta metros (0.50 mts), dos metros (2.00 mts), dos punto diez metros (2.10 mts), cero punto quince metros (0.15mts), dos punto treinta metros (2.30 mts), dos metros (2.00 mts), uno punto treinta y siete metros (1.37mts), cero punto treinta metros (0.30 mts), cero punto ochenta y tres metros (0.83mts), uno punto cero cinco metros (1.05 mts), uno punto cuarenta y cinco metros (1.45 mts), cero punto quince metros (0.15 mts), dos punto veinte metros (2.20 mts) y tres punto setenta y cinco metros (3.75 mts) muro y ducto comunes al medio parte dependencias del mismo apartamento que se alindera, parte con aire sobre terraza del apartamento ciento tres (103) de la misma torre y parte con terraza del mismo apartamento que se alindera.

Del punto 2 al punto 3 en línea quebrada en dimensiones de tres metros (3.00 mts) dos punto cuarenta metros (2.40 mts), uno punto ochenta y cinco metros (1.85 mts), cero punto quince metros (0.15 mts) uno punto sesenta y cinco metros (1.65 mts), tres punto treinta metros (3.30 mts), dos punto cuarenta y cinco metros (2.45 mts), tres punto treinta metros (3.30 mts), cero punto veinte metros (0.20 mts), tres punto treinta metros (3.30 mts) y dos punto cincuenta y cinco metros (2.55 mts) muro y

HERMANN PIESCHACÓN FONRODONA
NOTARIO PRIMERIO DE BOGOTÁ

HERMANN PIESCHACÓN FONRODONA
NOTARIO PRIMERIO DE BOGOTÁ

ventanas comunes al medio parte con dependencias del mismo apartamento que se alindera y parte con aire sobre terraza del apartamento ciento tres (103) de la misma torre. -----

Del punto 3 al punto 4 en línea quebrada en dimensiones de tres punto treinta metros (3.30 mts), uno punto setenta y cinco metros (1.75 mts) cero punto quince metros (0.15 mts), dos punto treinta metros (2.30 mts), un metro (1.00 mts), cero punto setenta y ocho metros (0.78 mts), cero punto veinticinco metros (0.25 mts), dos punto cero dos metros (2.02 mts), cero punto quince metros (0.15 mts), dos punto ochenta metros (2.80 mts) y dos punto sesenta metros (2.60 mts) muro y ductos comunes al medio parte con dependencias del mismo apartamento que se alindera y parte con aire sobre terraza del apartamento ciento tres (103) de la misma torre. -----

Del punto 4 al punto 1 en línea quebrada en dimensiones de dos punto sesenta metros (2.60 mts) ,cero punto setenta metros (0.70 mts), cero punto veinte metros (0.20 mts), cero punto ochenta y cinco metros (0.85 mts), cero punto noventa y seis metros (0.96mts), dos punto sesenta metros (2.60 mts) y cuatro punto cuarenta y seis metros (4.46 mts) puerta de acceso y muro común al medio parte con el apartamento setecientos cuatro (704) de la misma torre , parte con dependencias del mismo apartamento, parte con escalera y parte con zona común de circulación y punto fijo-----

POR EL CENIT: Placa común al medio con el el octavo piso.

POR EL NADIR: Placa común al medio con el sexto piso.

DEPENDENCIAS :Sala, comedor, estudio, cocina, ropas, un (1) baño, dos (2) alcobas , alcoba principal con baño y una (1)



- 427 -

terraza. -----

TERRAZA . Cuenta con un área privada de cuatro punto veinte metros cuadrados (4.20 M2) y sus linderos

son : **Del punto 1 al punto 2** en línea recta en dimensión de uno punto quince metros (1.15 mts) ducto común al medio con la terraza del apartamento setecientos cuatro (704) de la misma torre. **Del punto 2 al punto 3** en línea recta y dimensión de tres punto sesenta y cinco metros (3.65 mts) muro común al medio con aire sobre terraza del apartamento ciento tres (103) de la misma torre . **Del punto 3 al punto 4** en línea recta en dimensión de uno punto quince metros (1.15 mts) muro común al medio con el apartamento que se alindera. **Del punto 4 al punto 1** en línea recta en dimensión de tres punto sesenta y cinco metros (3.65 mts), muro común al medio con el apartamento que se alindera . -----

POR EL CENIT: Placa común al medio con el octavo piso.

POR EL NADIR: Placa común al medio con el sexto piso.

TORRE CUATRO (4) APARTAMENTO SETECIENTOS CUATRO (704). -----

Está localizado en el piso siete (7) de la Torre cuatro (4) del Conjunto Parques de Pontevedra Etapa Dos (2) . Tiene un área arquitectónica de ochenta y ocho punto sesenta y cuatro metros cuadrados (88.64 M2) de los cuales setenta y siete punto setenta y cinco metros cuadrados (77.75 M2)

BERNABE PIESCHACON FONRODUNA
NOTARIO PRIMERO DE BOGOTÁ

corresponden a área privada construida y diez punto ochenta y nueve metros cuadrados (10.89 M2) corresponden a muros estructurales, ductos y columnas comunes .Del área privada construida cuatro punto veinte metros cuadrados (4.20 M2) corresponden a área privada cubierta de terraza. Su altura libre es variable entre dos punto treinta metros (2.30 mts) y dos punto cuarenta metros (2.40 mts) y sus linderos que obran en el plano PH-T4 /02 son : -----

Del punto 1 al punto 2 en línea quebrada en dimensiones de uno punto ochenta y cinco metros (1.85 mts), dos punto diez metros (2.10 mts), cero punto setenta metros (0.70 mts), cero punto sesenta y cinco metros (0.65 mts), cero punto quince metros (0.15 mts), dos punto cincuenta y cinco metros (2.55 mts) , dos punto veinticinco metros (2.25 mts) ,cero punto quince metros (0.15 mts), dos punto cuarenta y dos metros (2.42 mts), cero punto veinticinco metros (0.25 mts), cero punto ochenta y tres metros (0.83 mts), uno punto cero cinco metros (1.05 mts),dos punto sesenta y dos metros (2.62 mts), cero punto quince metros (0.15 mts), uno punto setenta y tres metros (1.73 mts) y tres punto veinte metros (3.20 mts) muro y ducto comunes al medio parte con aire sobre pérgola de acceso común ,parte dependencias del mismo apartamento que se alindera y parte con ascensor. -----

Del punto 2 al punto 3 en línea quebrada en dimensiones de dos punto cincuenta y tres metros (2.53 mts), tres punto veinte metros (3.20 mts), cero punto veinte metros (0.20 mts), tres punto veinte metros (3.20 mts), dos punto cuarenta y dos



- 428 -

metros (2.42 mts), tres punto veinte metros (3.20 mts), uno punto sesenta y dos metros (1.62 mts), cero punto quince metros (0.15 mts), uno punto

ochenta y dos metros (1.82 mts), dos punto setenta y cinco metros (2.75 mts) y tres punto quince metros (3.15 mts) muro común al medio parte con dependencias del mismo apartamento que se alindera y parte con aire sobre zona común. -----

Del punto 3 al punto 4 en línea quebrada en dimensiones de cuatro punto veinte metros (4.20 mts) , uno punto ochenta metros (1.80 mts), cero punto quince metros (0.15 mts), uno punto cincuenta metros (1.50 mts), uno punto diez metros (1.10 mts), cero punto ochenta y ocho metros (0.88 mts), cero punto veinticinco metros (0.25 mts), uno punto treinta y siete metros (1.37 mts), dos punto cero cinco metros (2.05 mts), cero punto veinte metros (0.20 mts) , cero punto cincuenta y cinco metros (0.55 mts), dos punto cincuenta metros (2.50 mts), cero punto quince metros (0.15 mts), dos punto cincuenta metros (2.50 mts), uno punto cincuenta metros (1.50 mts), cero punto diez metros (0.10 mts) y tres punto setenta y cinco metros (3.75 mts) muro, junta y ducto comunes al medio parte con dependencias del mismo apartamento que se alindera, parte con aire sobre terraza del apartamento ciento cuatro (104) de la misma torre, parte con terraza del mismo apartamento que se alindera y parte con el apartamento setecientos dos (702) de la torre tres (3) . -----

HERMANN PIESCHACK FONRODONA
NOTARIO PRIMERO DE BOGOTÁ

HERMANN PIESCHACK FONRODONA
NOTARIO PRIMERO DE BOGOTÁ

Del punto 4 al punto 1 en línea quebrada en dimensiones de cuatro punto cuarenta y siete metros (4.47 mts) , uno punto quince metros (1.15 mts) dos punto catorce metros (2.14 mts), cero punto cuarenta metros (0.40 mts) y uno punto cuarenta y cinco metros (1.45 mts) puerta de acceso y muro común al medio parte ducto común, parte con zona común de circulación y punto fijo y parte con el apartamento setecientos tres (703) de la misma torre . - - - - -

POR EL CENIT: Placa común al medio con el octavo piso.

POR EL NADIR: Placa común al medio con el sexto piso.

DEPENDENCIAS :Sala, comedor, estudio, cocina, ropas, un (1) baño, dos (2) alcobas , alcoba principal con baño y una (1) terraza. - - - - -

NOTA: En su interior se encuentran : un ducto de cero punto sesenta y siete metros por cero punto cuarenta y siete metros (0.67 mts x 0.47 mts) y un muro estructural de cero punto quince metros por cero punto sesenta metros (0.15 mts x 0.60 mts) que son de carácter común y no pueden modificarse ni en todo ni en parte. - - - - -

TERRAZA . Cuenta con un área privada de cuatro punto veinte metros cuadrados (4.20 M2) y sus linderos son : **Del punto 1 al punto 2** en línea recta en dimensión de uno punto quince metros (1.15 mts) muro común al medio con el apartamento que se alindera. **Del punto 2 al punto 3** en línea recta y dimensión de tres punto sesenta y cinco metros (3.65 mts) muro común al medio con aire sobre terraza del apartamento ciento cuatro (104) de la misma torre.



- 429 -

Del punto 3 al punto 4 en línea recta en dimensión de uno punto quince metros (1.15 mts) ducto común al medio con la terraza del apartamento

setecientos tres (703) de la misma torre Del punto 4 al punto 1 en línea recta en dimensión de tres punto sesenta y cinco metros (3.65 mts), muro común al medio con el apartamento que se alindera . - - - - -

POR EL CENIT: Placa común al medio con el octavo piso.

POR EL NADIR: Placa común al medio con el sexto piso.

TORRE CUATRO (4) APARTAMENTO OCHOCIENTOS UNO (801). - - - - -

Está localizado en el piso ocho (8) de la Torre cuatro (4) del e Pontevedra Etapa Dos (2). Tiene un área arquitectónica de ochenta y ocho punto sesenta y cuatro metros cuadrados (88.64 M2) de los cuales setenta y siete punto noventa y nueve metros cuadrados (77.99 M2) corresponden a área privada construída y diez punto sesenta y cinco metros cuadrados (10.65 M2) corresponden a muros estructurales, ductos y columnas comunes . Del área privada construída cuatro punto veinte metros cuadrados (4.20 M2) corresponden a área cubierta de terraza. Su altura libre es variable entre dos punto treinta metros (2.30 mts) y dos punto cuarenta metros (2.40 mts) y sus linderos que obran en el plano PH- T4 /02 son : - - - - -

HERMANN PIESCHER CON FONRODONA
NOTARIO PRIMERO DE BOGOTÁ

Del punto 1 al punto 2 , en línea quebrada en dimensiones de tres punto setenta y cinco metros (3.75 mts), cero punto diez metros (0.10 mts), uno punto cincuenta metros (1.50 mts), dos punto cincuenta metros (2.50 mts), cero punto quince metros (0.15 mts), dos punto setenta metros (2.70 mts), uno punto cincuenta metros (1.50 mts), uno punto treinta y siete metros (1.37 mts) , cero punto veinticinco metros (0.25 mts), cero punto ochenta y ocho metros (0.88 mts), uno punto diez metros (1.10 mts), uno punto cincuenta metros (1.50 mts), cero punto quince metros (0.15 mts) , uno punto ochenta metros (1.80mts) y cuatro punto veinte metros (4.20 mts) muro y ducto comunes al medio parte con dependencias del mismo apartamento que se alindera, parte con aire sobre terraza del apartamento ciento uno (101) de la misma torre y parte con terraza del mismo apartamento que se alindera.-----

Del punto 2 al punto 3 en línea quebrada en dimensiones de tres metros (3.00 mts) , tres punto quince metros (3.15 mts), dos punto setenta y cinco metros (2.75 mts), uno punto ochenta y dos metros (1.82 mts), cero punto quince metros (0.15 mts), uno punto sesenta y dos metros (1.62 mts), tres punto veinte metros (3.20 mts), dos punto cuarenta y dos metros (2.42 mts), tres punto veinte metros (3.20 mts), cero punto veinte metros (0.20 mts), tres punto veine metros (3.20 mts) y dos punto cincuenta y tres metros (2.53 mts) muro común al medio parte con dependencias del mismo apartamento que se alindera y parte con aire sobre terraza del apartamento ciento uno (101) de la misma torre.-----



- 430 -

Del punto 3 al punto 4 en línea quebrada en dimensiones de tres punto veinte metros (3.20 mts) , uno punto setenta y tres metros (1.73 mts) , cero

punto quince metros (0.15 mts), dos punto sesenta y tres metros (2.63 mts), uno punto cero cinco metros (1.05 mts), cero punto ochenta y tres metros (0.83 mts) , cero punto veinticinco metros (0.25 mts), dos punto cuarenta y dos metros (2.42 mts), cero punto quince metros (0.15 mts), dos punto veinticinco metros (2.25 mts), dos metros (2.00mts), dos punto treinta metros (2.30 mts) y uno punto ochenta y cinco metros (1.85 mts), muro y ducto comunes al medio parte con dependencias del mismo apartamento que se alindera, parte con ascensor y parte con aire sobre zona común. -----

Del punto 4 al punto 1 en línea quebrada en dimensiones de uno punto cuarenta y cinco metros (1.45 mts), cero punto cuarenta metros (0.40 mts), dos punto sesenta y cuatro metros (2.64 mts), cero punto cincuenta y dos metros (0.52 mts), cero punto cuarenta y siete metros (0.47 mts) , cero punto sesenta y siete metros (0.67 mts), cero punto noventa y siete metros (0.97 mts), un metros (1.00 mts) y cuatro punto cuarenta y siete metros (4.47 mts) puerta de acceso y muro común al medio parte con el apartamento ochocientos dos (802) de la misma torre , parte con dependencias del mismo apartamento y parte con zona común de circulación y punto fijo. -----

POR EL CENIT: Placa común al medio con el noveno piso.

POR EL NADIR: Placa común al medio con el séptimo piso.

DEPENDENCIAS :Sala, comedor, estudio, cocina, ropas, un (1) baño, dos (2) alcobas , alcoba principal con baño y terraza.

NOTA: En su interior se encuentra un muro estructural de cero punto setenta y tres metros por cero punto treinta y cinco metros (0.73 mts x 0.35 mts) que es de carácter común y no puede modificarse ni en todo ni en parte. -----

TERRAZA . Cuenta con un área privada de cuatro punto veinte metros cuadrados (4.20 M2) y sus linderos son : **Del punto 1 al punto 2** en línea recta en dimensión de uno punto quince metros (1.15 mts) ducto común al medio con la terraza del apartamento ochocientos dos (802) de la misma torre. **Del punto 2 al punto 3** en línea recta y dimensión de tres punto sesenta y cinco metros (3.65 mts) muro común al medio con aire sobre terraza del apartamento ciento uno (101) de la misma torre. **Del punto 3 al punto 4** en línea recta en dimensión de uno punto quince metros (1.15 mts) muro común al medio con el apartamento que se alindera. **Del punto 4 al punto 1** en línea recta en dimensión de tres punto sesenta y cinco metros (3.65 mts) , muro común al medio con el apartamento que se alindera

POR EL CENIT: Parte placa común al medio con el noveno piso -----

POR EL NADIR: Placa común al medio con el séptimo piso.

TORRE CUATRO (4) APARTAMENTO OCHOCIENTOS DOS (802). -----

Está localizado en el piso ocho (8) de la Torre cuatro (4) del Conjunto Parques de Pontevedra Etapa Dos (2). Tiene un



- 431 -

área arquitectónica de cien punto diecisiete metros cuadrados (100.17 M2) , de los cuales ochenta y siete punto ochenta y uno metros cuadrados (87.81 M2) corresponden a área privada construida de apartamento, doce punto treinta y seis metros cuadrados (12.36 M2) corresponden a muros estructurales, columnas y ductos comunes. Del área privada construida cuatro punto veinte metros cuadrados (4.20 M2) corresponden a área cubierta de terraza .Su altura libre es variable entre dos punto treinta metros (2.30 mts) y dos punto cuarenta metros (2.40 mts) y sus linderos que obran en el plano PH- T4 /02 son : -----

Del punto 1 al punto 72 en línea quebrada en dimensiones de dos punto sesenta y cinco metros (2.65 mts) , uno punto sesenta metros (1.60 mts), cero punto setenta y tres metros (0.73 mts), cero punto veinte metros (0.20 mts), dos punto cincuenta y ocho metros (2.58 mts), dos punto sesenta metros (2.60 mts), cero punto quince metros (0.15 mts), dos punto sesenta metros (2.60 mts), cero punto diez metros (0.10 mts), cero punto veinte metros (0.20 mts), cero punto cincuenta y cinco metros (0.55mts), uno punto cuarenta y dos metros (1.42 mts), cero punto veinticinco metros (0.25 mts), cero punto setenta y ocho metros (0.78 mts), uno punto cero cinco metros (1.05 mts), dos punto treinta y cinco metros (2.35mts), cero punto quince metros (0.15 mts) , uno punto setenta metros (1.70 mts) y tres punto veinticinco metros (3.25 mts) muro y ducto comunes al

HERNAN PIESCACON FONRODON
NOTARIO DEL CERO DE BOGOTA

HERNAN PIESCACON FONRODON
NOTARIO DEL CERO DE BOGOTA

medio parte con aire sobre terraza del apartamento ciento dos (102) de la misma torre, parte dependencias del mismo apartamento que se alindera y parte con ascensor. -----

Del punto 2 al punto 3 en línea quebrada en dimensiones de dos punto cincuenta metros (2.50 mts) , tres punto veinticinco metros (3.25 mts), cero punto veinte metros (0.20 mts), dos punto sesenta y cinco metros (2.65 mts), dos metros (2.00 mts) , dos punto sesenta y cinco metros (2.65 mts), cero punto veinte metros (0.20 mts), tres punto veinticinco metros (3.25 mts), dos punto cincuenta y cinco metros (2.55 mts), tres punto veinticinco metros (3.25 mts), uno punto setenta y cinco metros (1.75 mts), cero punto quince metros (0.15 mts), uno punto noventa y cinco metros (1.95 mts), dos punto ochenta metros (2.80mts) y tres metros (3.00 mts) muro común al medio parte con dependencias del mismo apartamento que se alindera, con aire sobre terraza del apartamento ciento dos (102) de la misma torre. -----

Del punto 3 al punto 4 en línea quebrada en dimensiones de cuatro punto veinte metros (4.20 mts) , uno punto setenta y cinco metros (1.75 mts), cero punto quince metros (0.15 mts) , uno punto cuarenta y cinco metros (1.45 mts), uno punto diez metros (1.10 mts), cero punto setenta y ocho metros (0.78 mts), cero punto veinticinco metros (0.25 mts), uno punto cuarenta y dos metros (1.42 mts), dos punto cero cinco metros (2.05 mts), cero punto veinte metros (0.20 mts) , cero punto cincuenta y cinco metros (0.55 mts), dos punto sesenta metros (2.60 mts) , cero punto cincuenta y cinco metros (0.55 mts), cero punto quince metros (0.15 mts), cero punto setenta metros (0.70 mts),



- 432 -

dos punto setenta y cinco metros (2.75 mts), uno punto cincuenta metros (1.50 mts), cero punto cero cinco metros (0.05 mts) y tres punto setenta y cinco

metros (3.75 mts) muro y ducto comunes al medio parte con dependencias del mismo apartamento que se alindera, parte con terraza del mismo apartamento que se alindera y parte con aire sobre terraza del apartamento ciento dos (102) de la misma torre. -----

Del punto 4 al punto 1 en línea quebrada en dimensiones de cuatro punto cuarenta y siete metros (4.47 mts), un metro (1.00 mts), cero punto ochenta y dos metros (0.82 mts), cero punto setenta y dos metros (0.72 mts), cero punto veinte metros (0.20 mts), cero punto cincuenta y siete metros (0.57 mts), dos punto ochenta y seis metros (2.86 mts), cero punto quince metros (0.15 mts) y uno punto treinta y cinco metros (1.35 mts) puerta de acceso y muro común al medio parte con ducto común parte con dependencias del mismo apartamento, parte con zona común de circulación y punto fijo y parte con el apartamento ochocientos uno (801) de la misma torre. -----

POR EL CENIT: Placa común al medio con el noveno piso.

POR EL NADIR: Placa común al medio con el séptimo piso.

DEPENDENCIAS : Sala, comedor, estudio, cocina, ropas, un (1) baño, estar de alcobas, dos (2) alcobas, alcoba principal con baño y una (1) terraza. -----

NOTA: En su interior se encuentra un ducto de cero punto setenta metros por cero punto cuarenta y siete metros (0.70 mts

HERMANN PIESCHACON FONRODONA
NOTARIO PRIMERO DE BOGOTÁ

HERMANN PIESCHACON FONRODONA
NOTARIO PRIMERO DE BOGOTÁ

x 0.47 mts) que es de carácter común y no puede modificarse ni en todo ni en parte. -----

TERRAZA . Cuenta con un área privada de cuatro punto veinte metros cuadrados (4.20 M2) y sus linderos son : **Del punto 1 al punto 2** en línea recta en dimensión de uno punto quince metros (1.15 mts) muro común al medio con el apartamento que se alindera. **Del punto 2 al punto 3** en línea recta y dimensión de tres punto sesenta y cinco metros (3.65 mts) muro común al medio con aire sobre terraza del apartamento ciento dos (102) de la misma torre. **Del punto 3 al punto 4** en línea recta en dimensión de uno punto quince metros (1.15 mts) ducto común al medio con la terraza del apartamento ochocientos uno (801) de la misma torre . **Del punto 4 al punto 1** en línea recta en dimensión de tres punto sesenta y cinco metros (3.65 mts), muro común al medio con el apartamento que se alindera . -----

POR EL CENIT: Parte placa común al medio con el noveno piso. -----

POR EL NADIR: Placa común al medio con el séptimo piso.

TORRE CUATRO (4) APARTAMENTO OCHOCIENTOS TRES (803). -----

Está localizado en el piso ocho (8) de la Torre cuatro (4) del Conjunto Parques de Pontevedra Etapa Dos (2) . Tiene un área arquitectónica de ochenta punto cero tres metros cuadrados (80.03 M2) de los cuales sesenta y nueve punto noventa metros cuadrados (69.90 M2) corresponden a área



- 433 -

construida y diez punto trece metros cuadrados (10.13 M2) corresponden a muros estructurales, columnas y ductos comunes .Del área privada

construida cuatro punto veinte metros cuadrados (4.20 M2) corresponden a área privada cubierta de terraza. Su altura libre es variable entre dos punto treinta metros (2.30 mts) y dos punto cuarenta metros (2.40 mts) y sus linderos que obran en el plano PH- T4/02 son : -----

Del punto 1 al punto 2 en línea quebrada en dimensiones de tres punto setenta y cinco metros (3.75 mts), cero punto cincuenta metros (0.50 mts), dos metros (2.00 mts), dos punto diez metros (2.10 mts), cero punto quince metros (0.15mts), dos punto treinta metros (2.30 mts), dos metros (2.00 mts), uno punto treinta y siete metros (1.37mts), cero punto treinta metros (0.30 mts), cero punto ochenta y tres metros (0.83mts), uno punto cero cinco metros (1.05 mts), uno punto cuarenta y cinco metros (1.45 mts), cero punto quince metros (0.15 mts), dos punto veinte metros (2.20 mts) y tres punto setenta y cinco metros (3.75 mts) muro y ducto comunes al medio parte dependencias del mismo apartamento que se alindera, parte con aire sobre terraza del apartamento ciento tres (103) de la misma torre y parte con terraza del mismo apartamento que se alindera. Del punto 2 al punto 3 en línea quebrada en dimensiones de tres metros (3.00 mts) dos punto cuarenta metros (2.40 mts), uno punto ochenta y cinco metros (1.85 mts), cero punto quince metros (0.15 mts) uno punto sesenta y cinco metros (1.65 mts),

HERNAN PEREZ CHACON FONRODONA
NOTARIO DE BOGOTA

HERNAN PEREZ CHACON FONRODONA
NOTARIO DE BOGOTA

tres punto treinta metros (3.30 mts), dos punto cuarenta y cinco metros (2.45 mts), tres punto treinta metros (3.30 mts), cero punto veinte metros (0.20 mts), tres punto treinta metros (3.30 mts) y dos punto cincuenta y cinco metros (2.55 mts) muro y ventanas comunes al medio parte con dependencias del mismo apartamento que se alindera y parte con aire sobre terraza del apartamento ciento tres (103) de la misma torre. -----

Del punto 3 al punto 4 en línea quebrada en dimensiones de tres punto treinta metros (3.30 mts), uno punto setenta y cinco metros (1.75 mts) cero punto quince metros (0.15 mts), dos punto treinta metros (2.30 mts), un metro (1.00 mts), cero punto setenta y ocho metros (0.78 mts), cero punto veinticinco metros (0.25 mts), dos punto cero dos metros (2.02 mts), cero punto quince metros (0.15 mts), dos punto ochenta metros (2.80 mts) y dos punto sesenta metros (2.60 mts) muro y ductos comunes al medio parte con dependencias del mismo apartamento que se alindera y parte con aire sobre terraza del apartamento ciento tres (103) de la misma torre. -----

Del punto 4 al punto 1 en línea quebrada en dimensiones de dos punto sesenta metros (2.60 mts) ,cero punto setenta metros (0.70 mts), cero punto veinte metros (0.20 mts), cero punto ochenta y cinco metros (0.85 mts), cero punto noventa y seis metros (0.96mts), dos punto sesenta metros (2.60 mts) y cuatro punto cuarenta y seis metros (4.46 mts) puerta de acceso y muro común al medio parte con el apartamento ochocientos cuatro (804) de la misma torre , parte con dependencias del mismo apartamento, parte con escalera y parte con zona común de circulación y punto fijo. -----



- 434 -

POR EL CENIT: Placa común al medio con el el noveno piso. -----

POR EL NADIR: Placa común al medio con el séptimo piso. -----

DEPENDENCIAS : Sala, comedor, estudio, cocina, ropas, un (1) baño, dos (2) alcobas , alcoba principal con baño y una (1) terraza. -----

TERRAZA . Cuenta con un área privada de cuatro punto veinte metros cuadrados (4.20 M2.) y sus linderos son : **Del punto 1 al punto 2** en línea recta en dimensión de uno punto quince metros (1.15 mts) ducto común al medio con la terraza del apartamento ochocientos cuatro (804) de la misma torre. **Del punto 2 al punto 3** en línea recta y dimensión de tres punto sesenta y cinco metros (3.65 mts) muro común al medio con aire sobre terraza del apartamento ciento tres (103) de la misma torre . **Del punto 3 al punto 4** en línea recta en dimensión de uno punto quince metros (1.15 mts) muro común al medio con el apartamento que se alindera. **Del punto 4 al punto 1** en línea recta en dimensión de tres punto sesenta y cinco metros (3.65 mts) , muro común al medio con el apartamento que se alindera.

POR EL CENIT: Placa común al medio con el noveno piso.

POR EL NADIR: Placa común al medio con el séptimo piso.

TORRE CUATRO (4) APARTAMENTO OCHOCIENTOS CUATRO (804). -----

Está localizado en el piso ocho (8) de la Torre cuatro (4) del

HERMANN PIESCHACÓN FONRODONA
NOTARIO PRIMERERO DE BOGOTÁ

HERMANN PIESCHACÓN FONRODONA
NOTARIO PRIMERERO DE BOGOTÁ

Conjunto Parques de Pontevedra Etapa Dos (2) . Tiene un área arquitectónica de ochenta y ocho punto sesenta y cuatro metros cuadrados (88.64 M2) de los cuales setenta y siete punto setenta y cinco metros cuadrados (77.75 M2) corresponden a área privada construida y diez punto ochenta y nueve metros cuadrados (10.89 M2) corresponden a muros estructurales, ductos y columnas comunes .Del área privada construida cuatro punto veinte metros cuadrados (4.20 M2) corresponden a área privada cubierta de terraza. Su altura libre es variable entre dos punto treinta metros (2.30 mts) y dos punto cuarenta metros (2.40 mts) y sus linderos que obran en el plano PH-T4 /02 son : -----

Del punto 1 al punto 2 en línea quebrada en dimensiones de uno punto ochenta y cinco metros (1.85 mts), dos punto diez metros (2.10 mts), cero punto setenta metros (0.70 mts), cero punto sesenta y cinco metros (0.65 mts), cero punto quince metros (0.15 mts), dos punto cincuenta y cinco metros (2.55 mts) , dos punto veinticinco metros (2.25 mts) ,cero punto quince metros (0.15 mts), dos punto cuarenta y dos metros (2.42 mts), cero punto veinticinco metros (0.25 mts), cero punto ochenta y tres metros (0.83 mts), uno punto cero cinco metros (1.05 mts),dos punto sesenta y dos metros (2.62 mts), cero punto quince metros (0.15 mts), uno punto setenta y tres metros (1.73 mts) y tres punto veinte metros (3.20 mts) muro y ducto comunes al medio parte con aire sobre pérgola de acceso común ,parte dependencias del mismo apartamento que se alindera y parte con ascensor. -----



- 435 -

Del punto 2 al punto 3 en línea quebrada en dimensiones de dos punto cincuenta y tres metros (2.53 mts), tres punto veinte metros (3.20 mts), cero

punto veinte metros (0.20 mts), tres punto veinte metros (3.20 mts), dos punto cuarenta y dos metros (2.42 mts), tres punto veinte metros (3.20 mts), uno punto sesenta y dos metros (1.62 mts), cero punto quince metros (0.15 mts), uno punto ochenta y dos metros (1.82 mts), dos punto setenta y cinco metros (2.75 mts) y tres punto quince metros (3.15 mts) muro común al medio parte con dependencias del mismo apartamento que se alindera y parte con aire sobre zona común. -----

Del punto 3 al punto 4 en línea quebrada en dimensiones de cuatro punto veinte metros (4.20 mts) , uno punto ochenta metros (1.80 mts), cero punto quince metros (0.15 mts), uno punto cincuenta metros (1.50 mts), uno punto diez metros (1.10 mts), cero punto ochenta y ocho metros (0.88 mts), cero punto veinticinco metros (0.25 mts), uno punto treinta y siete metros (1.37 mts), dos punto cero cinco metros (2.05 mts), cero punto veinte metros (0.20 mts) , cero punto cincuenta y cinco metros (0.55 mts), dos punto cincuenta metros (2.50 mts), cero punto quince metros (0.15 mts), dos punto cincuenta metros (2.50 mts), uno punto cincuenta metros (1.50 mts), cero punto diez metros (0.10 mts) y tres punto setenta y cinco metros (3.75 mts) muro, junta y ducto comunes al medio parte con dependencias del mismo apartamento que se alindera, parte con aire sobre terraza del apartamento ciento cuatro (104) de la

HERNAN PIESCHACON FONRODONA
NOTARIO PRIMERIO DE BOGOTA

HERNAN PIESCHACON FONRODONA
NOTARIO PRIMERIO DE BOGOTA

misma torre, parte con terraza del mismo apartamento que se alindera y parte con el apartamento ochocientos dos (802) de la torre tres (3). -----

Del punto 4 al punto 1 en línea quebrada en dimensiones de cuatro punto cuarenta y siete metros (4.47 mts) , uno punto quince metros (1.15 mts) dos punto catorce metros (2.14 mts), cero punto cuarenta metros (0.40 mts) y uno punto cuarenta y cinco metros (1.45 mts) puerta de acceso y muro común al medio parte ducto común, parte con zona común de circulación y punto fijo y parte con el apartamento ochocientos tres (803) de la misma torre . -----

POR EL CENIT: Placa común al medio con el noveno piso.

POR EL NADIR: Placa común al medio con el séptimo piso.

DEPENDENCIAS :Sala, comedor, estudio, cocina, ropas, un (1) baño, dos (2) alcobas , alcoba principal con baño y una (1) terraza. -----

NOTA: En su interior se encuentran : un ducto de cero punto sesenta y siete metros por cero punto cuarenta y siete metros (0.67 mts x 0.47 mts) y un muro estructural de cero punto quince metros por cero punto sesenta metros (0.15 mts x 0.60 mts) que son de carácter común y no pueden modificarse ni en todo ni en parte. -----

TERRAZA . Cuenta con un área privada de cuatro punto veinte metros cuadrados (4.20 M2) y sus linderos son : **Del punto 1 al punto 2** en línea recta en dimensión de uno punto quince metros (1.15 mts) muro común al medio con el apartamento que se alindera. **Del punto 2 al punto 3** en línea



- 436 -

recta y dimensión de tres punto sesenta y cinco metros (3.65 mts) muro común al medio con aire sobre terraza del apartamento ciento cuatro (104) de la

misma torre. Del punto 3 al punto 4 en línea recta en dimensión de uno punto quince metros (1.15 mts) ducto común al medio con la terraza del apartamento ochocientos tres (803) de la misma torre Del punto 4 al punto 1 en línea recta en dimensión de tres punto sesenta y cinco metros (3.65 mts) , muro común al medio con el apartamento que se alindera .

POR EL CENIT: Placa común al medio con el noveno piso.

POR EL NADIR: Placa común al medio con el séptimo piso.

TORRE CUATRO (4) APARTAMENTO NOVECIENTOS UNO (901).

Está localizado en el piso nueve (9) de la Torre cuatro (4) del Conjunto Parques de Pontevedra Etapa Dos (2) . Tiene un área arquitectónica de ochenta y ocho punto sesenta y cuatro metros cuadrados (88.64 M2) de los cuales setenta y siete punto noventa y nueve metros cuadrados (77.99 M2) corresponden a área privada construída y diez punto sesenta y cinco metros cuadrados (10.65 M2) corresponden a muros estructurales, ductos y columnas comunes . Del área privada construída cuatro punto veinte metros cuadrados (4.20 M2) corresponden a área cubierta de terraza. Su altura libre es variable entre dos punto treinta metros (2.30 mts) y dos punto cuarenta metros (2.40 mts) y sus linderos

HERMANN PIESCHACON FONRODONA
NOTARIO PRIMERIO DE BOGOTA

HERMANN PIESCHACON FONRODONA
NOTARIO PRIMERIO DE BOGOTA

que obran en el plano PH- T4 /02 son : -----

Del punto 1 al punto 2 , en línea quebrada en dimensiones de tres punto setenta y cinco metros (3.75 mts), cero punto diez metros (0.10 mts), uno punto cincuenta metros (1.50 mts), dos punto cincuenta metros (2.50 mts), cero punto quince metros (0.15 mts), dos punto setenta metros (2.70 mts), uno punto cincuenta metros (1.50 mts), uno punto treinta y siete metros (1.37 mts) , cero punto veinticinco metros (0.25 mts), cero punto ochenta y ocho metros (0.88 mts), uno punto diez metros (1.10 mts), uno punto cincuenta metros (1.50 mts), cero punto quince metros (0.15 mts) , uno punto ochenta metros (1.80mts) y cuatro punto veinte metros (4.20 mts) muro y ducto comunes al medio parte con dependencias del mismo apartamento que se alindera, parte con aire sobre terraza del apartamento ciento uno (101) de la misma torre y parte con terraza del mismo apartamento que se alindera. -----

Del punto 2 al punto 3 en línea quebrada en dimensiones de tres metros (3.00 mts) , tres punto quince metros (3.15 mts) ,dos punto setenta y cinco metros (2.75 mts), uno punto ochenta y dos metros (1.82 mts), cero punto quince metros (0.15 mts), uno punto sesenta y dos metros (1.62 mts), tres punto veinte metros (3.20 mts), dos punto cuarenta y dos metros (2.42 mts), tres punto veinte metros (3.20 mts), cero punto veinte metros (0.20 mts), tres punto veinte metros (3.20 mts) y dos punto cincuenta y tres metros (2.53 mts) muro común al medio parte con dependencias del mismo apartamento que se alindera y parte con aire sobre terraza del apartamento ciento uno (101) de la misma torre. -----



- 437 -

Del punto 3 al punto 4 en línea quebrada en dimensiones de tres punto veinte metros (3.20 mts) , uno punto setenta y tres metros (1.73 mts) , cero

punto quince metros (0.15 mts), dos punto sesenta y tres metros (2.63 mts), uno punto cero cinco metros (1.05 mts), cero punto ochenta y tres metros (0.83 mts) , cero punto veinticinco metros (0.25 mts), dos punto cuarenta y dos metros (2.42 mts), cero punto quince metros (0.15 mts), dos punto veinticinco metros (2.25 mts), dos metros (2.00mts), dos punto treinta metros (2.30 mts) y uno punto ochenta y cinco metros (1.85 mts), muro y ducto comunes al medio parte con dependencias del mismo apartamento que se alindera, parte con ascensor y parte con aire sobre zona común. -----

Del punto 4 al punto 1 en línea quebrada en dimensiones de uno punto cuarenta y cinco metros (1.45 mts), cero punto cuarenta metros (0.40 mts), dos punto sesenta y cuatro metros (2.64 mts), cero punto cincuenta y dos metros (0.52 mts), cero punto cuarenta y siete metros (0.47 mts) , cero punto sesenta y siete metros (0.67 mts), cero punto noventa y siete metros (0.97 mts), un metros (1.00 mts) y cuatro punto cuarenta y siete metros (4.47 mts) puerta de acceso y muro común al medio parte con el apartamento novecientos dos (902) de la misma torre , parte con dependencias del mismo apartamento y parte con zona común de circulación y punto fijo. -----

POR EL CENIT: Placa común al medio con el décimo piso.

POR EL NADIR: Placa común al medio con el octavo piso.

DEPENDENCIAS :Sala, comedor, estudio, cocina, ropas, un (1) baño, dos (2) alcobas , alcoba principal con baño y terraza.

NOTA: En su interior se encuentra un muro estructural de cero punto setenta y tres metros por cero punto treinta y cinco metros (0.73 mts x 0.35 mts) que es de carácter común y no puede modificarse ni en todo ni en parte. -----

TERRAZA . Cuenta con un área privada de cuatro punto veinte metros cuadrados (4.20 M2) y sus linderos son : **Del punto 1 al punto 2** en línea recta en dimensión de uno punto quince metros (1.15 mts) ducto común al medio con la terraza del apartamento novecientos dos (902) de la misma torre. **Del punto 2 al punto 3** en línea recta y dimensión de tres punto sesenta y cinco metros (3.65 mts) muro común al medio con aire sobre terraza del apartamento ciento uno (101) de la misma torre . **Del punto 3 al punto 4** en línea recta en dimensión de uno punto quince metros (1.15 mts) muro común al medio con el apartamento que se alindera. **Del punto 4 al punto 1** en línea recta en dimensión de tres punto sesenta y cinco metros (3.65 mts) , muro común al medio con el apartamento que se alindera. -----

POR EL CENIT: Parte placa común al medio con el décimo piso -----

POR EL NADIR: Placa común al medio con el octavo piso.

TORRE CUATRO (4) APARTAMENTO NOVECIENTOS DOS (902). -----

Está localizado en el piso nueve (9) de la Torre cuatro



- 438 -

(4) del Conjunto Parques de Pontevedra Etapa Dos (2). Tiene un área arquitectónica de cien punto diecisiete metros cuadrados (100.17

M2), de los cuales ochenta y siete punto ochenta y uno metros cuadrados (87.81 M2) corresponden a área privada construida de apartamento, doce punto treinta y seis metros cuadrados (12.36 M2) corresponden a muros estructurales, columnas y ductos comunes. Del área privada construida cuatro punto veinte metros cuadrados (4.20 M2) corresponden a área cubierta de terraza. Su altura libre es variable entre dos punto treinta metros (2.30 mts) y dos punto cuarenta metros (2.40 mts) y sus linderos que obran en el plano PH- T4 /02 son : -----

Del punto 1 al punto 2 en línea quebrada en dimensiones de dos punto sesenta y cinco metros (2.65 mts), uno punto sesenta metros (1.60 mts), cero punto setenta y tres metros (0.73 mts), cero punto veinte metros (0.20 mts), dos punto cincuenta y ocho metros (2.58 mts), dos punto sesenta metros (2.60 mts), cero punto quince metros (0.15 mts), dos punto sesenta metros (2.60 mts), cero punto diez metros (0.10 mts), cero punto veinte metros (0.20 mts), cero punto cincuenta y cinco metros (0.55 mts), uno punto cuarenta y dos metros (1.42 mts), cero punto veinticinco metros (0.25 mts), cero punto setenta y ocho metros (0.78 mts), uno punto cero cinco metros (1.05 mts), dos punto treinta y cinco metros (2.35 mts), cero punto quince metros (0.15 mts), uno punto setenta metros (1.70 mts) y tres

punto veinticinco metros (3.25 mts) muro y ducto comunes al medio parte con aire sobre terraza del apartamento ciento dos (102) de la misma torre, parte dependencias del mismo apartamento que se alindera y parte con ascensor. -----

Del punto 2 al punto 3 en línea quebrada en dimensiones de dos punto cincuenta metros (2.50 mts) , tres punto veinticinco metros (3.25 mts), cero punto veinte metros (0.20 mts), dos punto sesenta y cinco metros (2.65 mts), dos metros (2.00 mts) , dos punto sesenta y cinco metros (2.65 mts), cero punto veinte metros (0.20 mts), tres punto veinticinco metros (3.25 mts), dos punto cincuenta y cinco metros (2.55 mts), tres punto veinticinco metros (3.25 mts), uno punto setenta y cinco metros (1.75 mts), cero punto quince metros (0.15 mts), uno punto noventa y cinco metros (1.95 mts), dos punto ochenta metros (2.80mts) y tres metros (3.00 mts) muro común al medio parte con dependencias del mismo apartamento que se alindera, con aire sobre terraza del apartamento ciento dos (102) de la misma torre. -----

Del punto 3 al punto 4 en línea quebrada en dimensiones de cuatro punto veinte metros (4.20 mts) , uno punto setenta y cinco metros (1.75 mts), cero punto quince metros (0.15 mts), uno punto cuarenta y cinco metros (1.45 mts), uno punto diez metros (1.10 mts), cero punto setenta y ocho metros (0.78 mts), cero punto veinticinco metros (0.25 mts), uno punto cuarenta y dos metros (1.42 mts), dos punto cero cinco metros (2.05 mts), cero punto veinte metros (0.20 mts) , cero punto cincuenta y cinco metros (0.55 mts), dos punto sesenta metros (2.60 mts) , cero punto cincuenta y cinco metros (0.55 mts), cero punto



- 439 -

quince metros (0.15 mts), cero punto setenta metros (0.70 mts), dos punto setenta y cinco metros (2.75 mts), uno punto cincuenta metros (1.50 mts), cero

punto cero cinco metros (0.05 mts) y tres punto setenta y cinco metros (3.75 mts) muro y ducto comunes al medio parte con dependencias del mismo apartamento que se alindera, parte con terraza del mismo apartamento que se alindera y parte con aire sobre terraza del apartamento ciento dos (102) de la misma torre. -----

Del punto 4 al punto 1 en línea quebrada en dimensiones de cuatro punto cuarenta y siete metros (4.47 mts), un metro (1.00 mts), cero punto ochenta y dos metros (0.82 mts), cero punto setenta y dos metros (0.72 mts), cero punto veinte metros (0.20 mts), cero punto cincuenta y siete metros (0.57 mts), dos punto ochenta y seis metros (2.86 mts), cero punto quince metros (0.15 mts) y uno punto treinta y cinco metros (1.35 mts) puerta de acceso y muro común al medio parte con ducto común parte con dependencias del mismo apartamento, parte con zona común de circulación y punto fijo y parte con el apartamento novecientos uno (901) de la misma torre. -----

POR EL CENIT: Placa común al medio con el décimo piso.

POR EL NADIR: Placa común al medio con el octavo piso.

DEPENDENCIAS : Sala, comedor, estudio, cocina, ropas, un (1) baño, estar de alcobas, dos (2) alcobas, alcoba principal con baño y una (1) terraza. -----

NOTA: En su interior se encuentra un ducto de cero punto setenta metros por cero punto cuarenta y siete metros (0.70 mts x 0.47 mts) que es de carácter común y no puede modificarse ni en todo ni en parte. -----

TERRAZA . Cuenta con un área privada de cuatro punto veinte metros cuadrados (4.20 M2) y sus linderos son : **Del punto 1 al punto 2** en línea recta en dimensión de uno punto quince metros (1.15 mts) muro común al medio con el apartamento que se alindera. **Del punto 2 al punto 3** en línea recta y dimensión de tres punto sesenta y cinco metros (3.65 mts) muro común al medio con aire sobre terraza del apartamento ciento dos (102) de la misma torre. **Del punto 3 al punto 4** en línea recta en dimensión de uno punto quince metros (1.15 mts) ducto común al medio con la terraza del apartamento novecientos uno (901) de la misma torre . **Del punto 4 al punto 1** en línea recta en dimensión de tres punto sesenta y cinco metros (3.65 mts) , muro común al medio con el apartamento que se alindera . -----

POR EL CENIT: Parte placa común al medio con el décimo piso. -----

POR EL NADIR: Placa común al medio con el octavo piso. -----

TORRE CUATRO (4) APARTAMENTO NOVECIENTOS TRES (903). -----

Está localizado en el piso nueve (9) de la Torre cuatro (4) del Conjunto Parques de Pontevedra Etapa Dos (2). Tiene un área arquitectónica de ochenta punto cero tres metros



- 440 -

cuadrados (80.03 M²) de los cuales sesenta y nueve punto noventa metros cuadrados (69.90 M²) corresponden a área construída y diez punto trece

metros cuadrados (10.13 M²) corresponden a muros estructurales, columnas y ductos comunes .Del área privada construída cuatro punto veinte metros cuadrados (4.20 M²) corresponden a área privada cubierta de terraza. Su altura libre es variable entre dos punto treinta metros (2.30 mts) y dos punto cuarenta metros (2.40 mts) y sus linderos que obran en el plano PH- T4/02 son : -----

Del punto 1 al punto 2 en línea quebrada en dimensiones de tres punto setenta y cinco metros (3.75 mts), cero punto cincuenta metros (0.50 mts), dos metros (2.00 mts), dos punto diez metros (2.10 mts), cero punto quince metros (0.15mts), dos punto treinta metros (2.30 mts) , dos metros (2.00 mts), uno punto treinta y siete metros (1.37mts), cero punto treinta metros (0.30 mts), cero punto ochenta y tres metros (0.83mts), uno punto cero cinco metros (1.05 mts), uno punto cuarenta y cinco metros (1.45 mts) , cero punto quince metros (0.15 mts) , dos punto veinte metros (2.20 mts) y tres punto setenta y cinco metros (3.75 mts) muro y ducto comunes al medio parte dependencias del mismo apartamento que se alindera , parte con aire sobre terraza del apartamento ciento tres (103) de la misma torre y parte con terraza del mismo apartamento que se alindera.

Del punto 2 al punto 3 en línea quebrada en dimensiones de tres metros (3.00 mts) dos punto cuarenta metros (2.40 mts),

uno punto ochenta y cinco metros (1.85 mts), cero punto quince metros (0.15 mts) uno punto sesenta y cinco metros (1.65 mts), tres punto treinta metros (3.30 mts), dos punto cuarenta y cinco metros (2.45 mts), tres punto treinta metros (3.30 mts), cero punto veinte metros (0.20 mts), tres punto treinta metros (3.30 mts) y dos punto cincuenta y cinco metros (2.55 mts) muro y ventanas comunes al medio parte con dependencias del mismo apartamento que se alindera y parte con aire sobre terraza del apartamento ciento tres (103) de la misma torre. -----

Del punto 3 al punto 4 en línea quebrada en dimensiones de tres punto treinta metros (3.30 mts), uno punto setenta y cinco metros (1.75 mts) cero punto quince metros (0.15 mts), dos punto treinta metros (2.30 mts), un metro (1.00 mts), cero punto setenta y ocho metros (0.78 mts), cero punto veinticinco metros (0.25 mts), dos punto cero dos metros (2.02 mts), cero punto quince metros (0.15 mts), dos punto ochenta metros (2.80 mts) y dos punto sesenta metros (2.60 mts) muro y ductos comunes al medio parte con dependencias del mismo apartamento que se alindera y parte con aire sobre terraza del apartamento ciento tres (103) de la misma torre. -----

Del punto 4 al punto 1 en línea quebrada en dimensiones de dos punto sesenta metros (2.60 mts) ,cero punto setenta metros (0.70 mts), cero punto veinte metros (0.20 mts), cero punto ochenta y cinco metros (0.85 mts), cero punto noventa y seis metros (0.96mts), dos punto sesenta metros (2.60 mts) y cuatro punto cuarenta y seis metros (4.46 mts) puerta de acceso y muro común al medio parte con el apartamento novecientos cuatro (904) de la misma torre, parte con dependencias del



- 441 -

mismo apartamento, parte con escalera y parte con zona común de circulación y punto fijo. -----

POR EL CENIT: Placa común al medio con el el décimo piso. -----

POR EL NADIR: Placa común al medio con el octavo piso.

DEPENDENCIAS :Sala, comedor, estudio, cocina, ropas, un (1) baño, dos (2) alcobas , alcoba principal con baño y una (1) terraza. -----

TERRAZA . Cuenta con un área privada de cuatro punto veinte metros cuadrados (4.20 M2) y sus linderos son : **Del punto 1 al punto 2** en línea recta en dimensión de uno punto quince metros (1.15 mts) ducto común al medio con la terraza del apartamento novecientos cuatro (904) de la misma torre. **Del punto 2 al punto 3** en línea recta y dimensión de tres punto sesenta y cinco metros (3.65 mts) muro común al medio con aire sobre terraza del apartamento ciento tres (103) de la misma torre . **Del punto 3 al punto 4** en línea recta en dimensión de uno punto quince metros (1.15 mts) muro común al medio con el apartamento que se alindera. **Del punto 4 al punto 1** en línea recta en dimensión de tres punto sesenta y cinco metros (3.65 mts) , muro común al medio con el apartamento que se alindera. -----

POR EL CENIT: Placa común al medio con el décimo piso.

POR EL NADIR: Placa común al medio con el octavo piso. --

HERMANN PIESCHACON FONRODONA
NOTARIO PRIMERO DE BOGOTÁ
HERMANN PIESCHACON FONRODONA
NOTARIO PRIMERO DE BOGOTÁ

TORRE CUATRO (4) APARTAMENTO

NOVECIENTOS CUATRO (904). -----

Está localizado en el piso nueve (9) de la Torre cuatro (4) del Conjunto Parques de Pontevedra Etapa Dos (2). Tiene un área arquitectónica de ochenta y ocho punto sesenta y cuatro metros cuadrados (88.64 M2) de los cuales setenta y siete punto setenta y cinco metros cuadrados (77.75 M2) corresponden a área privada construida y diez punto ochenta y nueve metros cuadrados (10.89 M2) corresponden a muros estructurales, ductos y columnas comunes. Del área privada construida cuatro punto veinte metros cuadrados (4.20 M2) corresponden a área privada cubierta de terraza. Su altura libre es variable entre dos punto treinta metros (2.30 mts) y dos punto cuarenta metros (2.40 mts) y sus linderos que obran en el plano PH-T4 /02 son : -----

Del punto 1 al punto 2 en línea quebrada en dimensiones de uno punto ochenta y cinco metros (1.85 mts), dos punto diez metros (2.10 mts), cero punto setenta metros (0.70 mts), cero punto sesenta y cinco metros (0.65 mts), cero punto quince metros (0.15 mts), dos punto cincuenta y cinco metros (2.55 mts), dos punto veinticinco metros (2.25 mts), cero punto quince metros (0.15 mts), dos punto cuarenta y dos metros (2.42 mts), cero punto veinticinco metros (0.25 mts), cero punto ochenta y tres metros (0.83 mts), uno punto cero cinco metros (1.05 mts), dos punto sesenta y dos metros (2.62 mts), cero punto quince metros (0.15 mts), uno punto setenta y tres metros (1.73 mts) y tres punto veinte metros (3.20 mts) muro y ducto



- 442 -

comunes al medio parte con aire sobre pérgola de acceso común ,parte dependencias del mismo apartamento que se alindera y parte con ascensor.

Del punto 2 al punto 3 en línea quebrada en dimensiones de dos punto cincuenta y tres metros (2.53 mts), tres punto veinte metros (3.20 mts), cero punto veinte metros (0.20 mts), tres punto veinte metros (3.20 mts), dos punto cuarenta y dos metros (2.42 mts), tres punto veinte metros (3.20 mts), uno punto sesenta y dos metros (1.62 mts), cero punto quince metros (0.15 mts), uno punto ochenta y dos metros (1.82 mts), dos punto setenta y cinco metros (2.75 mts) y tres punto quince metros (3.15 mts) muro común al medio parte con dependencias del mismo apartamento que se alindera y parte con aire sobre zona común. -----

Del punto 3 al punto 4 en línea quebrada en dimensiones de cuatro punto veinte metros (4.20 mts) , uno punto ochenta metros (1.80 mts), cero punto quince metros (0.15 mts), uno punto cincuenta metros (1.50 mts), uno punto diez metros (1.10 mts), cero punto ochenta y ocho metros (0.88 mts), cero punto veinticinco metros (0.25 mts), uno punto treinta y siete metros (1.37 mts), dos punto cero cinco metros (2.05 mts), cero punto veinte metros (0.20 mts) , cero punto cincuenta y cinco metros (0.55 mts), dos punto cincuenta metros (2.50 mts), cero punto quince metros (0.15 mts), dos punto cincuenta metros (2.50 mts), uno punto cincuenta metros (1.50 mts), cero punto diez metros (0.10 mts) y tres punto setenta y cinco metros

(3.75 mts) muro, junta y ducto comunes al medio parte con dependencias del mismo apartamento que se alindera, parte con aire sobre terraza del apartamento ciento cuatro (104) de la misma torre, parte con terraza del mismo apartamento que se alindera y parte con el apartamento novecientos dos (902) de la torre tres (3) . - - - - -

Del punto 4 al punto 1 en línea quebrada en dimensiones de cuatro punto cuarenta y siete metros (4.47 mts) , uno punto quince metros (1.15 mts) dos punto catorce metros (2.14 mts), cero punto cuarenta metros (0.40 mts) y uno punto cuarenta y cinco metros (1.45 mts) puerta de acceso y muro común al medio parte ducto común, parte con zona común de circulación y punto fijo y parte con el apartamento novecientos tres (903) de la misma torre . - - - - -

POR EL CENIT: Placa común al medio con el décimo piso.

POR EL NADIR: Placa común al medio con el octavo piso.

DEPENDENCIAS :Sala, comedor, estudio, cocina, ropas, un (1) baño, dos (2) alcobas , alcoba principal con baño y una (1) terraza. - - - - -

NOTA: En su interior se encuentran : un ducto de cero punto sesenta y siete metros por cero punto cuarenta y siete metros (0.67 mts x 0.47 mts) y un muro estructural de cero punto quince metros por cero punto sesenta metros (0.15 mts x 0.60 mts) que son de carácter común y no pueden modificarse ni en todo ni en parte. - - - - -

TERRAZA . Cuenta con un área privada de cuatro punto veinte metros cuadrados (4.20 M2) y sus linderos son :



- 443 -

Del punto 1 al punto 2 en línea recta en dimensión de uno punto quince metros (1.15 mts) muro común al medio con el apartamento que se

alindera. **Del punto 2 al punto 3** en línea recta y dimensión de tres punto sesenta y cinco metros (3.65 mts) muro común al medio con aire sobre terraza del apartamento ciento cuatro (104) de la misma torre. **Del punto 3 al punto 4** en línea recta en dimensión de uno punto quince metros (1.15 mts) ducto común al medio con la terraza del apartamento novecientos tres (903) de la misma torre **Del punto 4 al punto 1** en línea recta en dimensión de tres punto sesenta y cinco metros (3.65 mts) , muro común al medio con el apartamento que se alindera .

POR EL CENIT: Placa común al medio con el décimo piso.

POR EL NADIR: Placa común al medio con el octavo piso.

TORRE CUATRO (4) APARTAMENTO DIEZ CERO UNO (1001). -----

Está localizado en el piso diez (10) de la Torre cuatro (4) del Conjunto Parques de Pontevedra Etapa Dos (2) . Tiene un área arquitectónica de ochenta y ocho punto sesenta y cuatro metros cuadrados (88.64 M2) de los cuales setenta y siete punto noventa y nueve metros cuadrados (77.99 M2) corresponden a área privada construída y diez punto sesenta y cinco metros cuadrados (10.65 M2) corresponden a muros estructurales, ductos y columnas comunes . Del área

HERNANDEZ PARRA FERRER
 NOTARIO PRIMERIO DE BOGOTÁ

privada construida cuatro punto veinte metros cuadrados (4.20 M2) corresponden a área cubierta de terraza. Su altura libre es variable entre dos punto treinta metros (2.30 mts) y dos punto cuarenta metros (2.40 mts) y sus linderos que obran en el plano PH- T4 /02 son : -----

Del punto 1 al punto 2 , en línea quebrada en dimensiones de tres punto setenta y cinco metros (3.75 mts), cero punto diez metros (0.10 mts), uno punto cincuenta metros (1.50 mts), dos punto cincuenta metros (2.50 mts), cero punto quince metros (0.15 mts), dos punto setenta metros (2.70 mts), uno punto cincuenta metros (1.50 mts), uno punto treinta y siete metros (1.37 mts) , cero punto veinticinco metros (0.25 mts), cero punto ochenta y ocho metros (0.88 mts), uno punto diez metros (1.10 mts), uno punto cincuenta metros (1.50 mts), cero punto quince metros (0.15 mts) , uno punto ochenta metros (1.80mts) y cuatro punto veinte metros (4.20 mts) muro y ducto comunes al medio parte con dependencias del mismo apartamento que se alindera, parte con aire sobre terraza del apartamento ciento uno (101) de la misma torre y parte con terraza del mismo apartamento que se alindera. -----

Del punto 2 al punto 3 en línea quebrada en dimensiones de tres metros (3.00 mts) , tres punto quince metros (3.15 mts) ,dos punto setenta y cinco metros (2.75 mts), uno punto ochenta y dos metros (1.82 mts), cero punto quince metros (0.15 mts), uno punto sesenta y dos metros (1.62 mts), tres punto veinte metros (3.20 mts), dos punto cuarenta y dos metros (2.42 mts), tres punto veinte metros (3.20 mts), cero punto veinte metros (0.20 mts), tres punto veine metros (3.20 mts) y dos punto



- 444 -

cincuenta y tres metros (2.53 mts) muro común al medio parte con dependencias del mismo apartamento que se alindera y parte con aire sobre

terrazza del apartamento ciento uno (101) de la misma torre.

Del punto 3 al punto 4 en línea quebrada en dimensiones de tres punto veinte metros (3.20 mts) , uno punto setenta y tres metros (1.73 mts) , cero punto quince metros (0.15 mts), dos punto sesenta y tres metros (2.63 mts), uno punto cero cinco metros (1.05 mts), cero punto ochenta y tres metros (0.83 mts) , cero punto veinticinco metros (0.25 mts), dos punto cuarenta y dos metros (2.42 mts), cero punto quince metros (0.15 mts), dos punto veinticinco metros (2.25 mts), dos metros (2.00mts), dos punto treinta metros (2.30 mts) y uno punto ochenta y cinco metros (1.85 mts), muro y ducto comunes al medio parte con dependencias del mismo apartamento que se alindera, parte con ascensor y parte con aire sobre zona común. -----

Del punto 4 al punto 1 en línea quebrada en dimensiones de uno punto cuarenta y cinco metros (1.45 mts), cero punto cuarenta metros (0.40 mts), dos punto sesenta y cuatro metros (2.64 mts), cero punto cincuenta y dos metros (0.52 mts), cero punto cuarenta y siete metros (0.47 mts), , cero punto sesenta y siete metros (0.67 mts), cero punto noventa y siete metros (0.97 mts), un metros (1.00 mts) y cuatro punto cuarenta y siete metros (4.47 mts) puerta de acceso y muro común al medio parte con el apartamento diez cero dos (1002) de la misma torre , parte con dependencias del mismo apartamento y

HERMANN FIESCHACON FONRODONA
NOTARIO PRIMERO DE BOGOTÁ

HERMANN FIESCHACON FONRODONA
NOTARIO PRIMERO DE BOGOTÁ

parte con zona común de circulación y punto fijo. -----

POR EL CENIT: Placa común al medio con el décimo primer piso. -----

POR EL NADIR: Placa común al medio con el noveno piso.

DEPENDENCIAS : Sala, comedor, estudio, cocina, ropas, un (1) baño, dos (2) alcobas , alcoba principal con baño y terraza.

NOTA: En su interior se encuentra un muro estructural de cero punto setenta y tres metros por cero punto treinta y cinco metros (0.73 mts x 0.35 mts) que es de carácter común y no puede modificarse ni en todo ni en parte. -----

TERRAZA . Cuenta con un área privada de cuatro punto veinte metros cuadrados (4.20 M2) y sus linderos son : **Del punto 1 al punto 2** en línea recta en dimensión de uno punto quince metros (1.15 mts) ducto común al medio con la terraza del apartamento diez cero dos (1002) de la misma torre. **Del punto 2 al punto 3** en línea recta y dimensión de tres punto sesenta y cinco metros (3.65 mts) muro común al medio con aire sobre terraza del apartamento ciento uno (101) de la misma torre . **Del punto 3 al punto 4** en línea recta en dimensión de uno punto quince metros (1.15 mts) muro común al medio con el apartamento que se alindera. **Del punto 4 al punto 1** en línea recta en dimensión de tres punto sesenta y cinco metros (3.65 mts) , muro común al medio con el apartamento que se alindera. -----

POR EL CENIT: Parte placa común al medio con el décimo primer piso -----

POR EL NADIR: Placa común al medio con el noveno piso.



- 445 -

TORRE CUATRO (4)
APARTAMENTO DIEZ CERO DOS
(1002). -----

Está localizado en el piso diez (10) de

la Torre cuatro (4) del Conjunto Parques de Pontevedra Etapa Dos (2). Tiene un área arquitectónica de cien punto diecisiete metros cuadrados (100.17 M²), de los cuales ochenta y siete punto ochenta y uno metros cuadrados (87.81 M²) corresponden a área privada construida de apartamento, doce punto treinta y seis metros cuadrados (12.36 M²) corresponden a muros estructurales, columnas y ductos comunes. Del área privada construida cuatro punto veinte metros cuadrados (4.20 M²) corresponden a área cubierta de terraza. Su altura libre es variable entre dos punto treinta metros (2.30 mts) y dos punto cuarenta metros (2.40 mts) y sus linderos que obran en el plano PH- T4 /02 son : -----

Del punto 1 al punto 2 en línea quebrada en dimensiones de dos punto sesenta y cinco metros (2.65 mts), uno punto sesenta metros (1.60 mts), cero punto setenta y tres metros (0.73 mts), cero punto veinte metros (0.20 mts), dos punto cincuenta y ocho metros (2.58 mts), dos punto sesenta metros (2.60 mts), cero punto quince metros (0.15 mts), dos punto sesenta metros (2.60 mts), cero punto diez metros (0.10 mts), cero punto veinte metros (0.20 mts), cero punto cincuenta y cinco metros (0.55 mts), uno punto cuarenta y dos metros (1.42 mts), cero punto veinticinco metros (0.25 mts), cero punto setenta y ocho

MERMANN PIESCHACON FOMBOONA
 NOTARIO PRINCIPAL DE BOGOTÁ

MERMANN PIESCHACON FOMBOONA
 NOTARIO PRINCIPAL DE BOGOTÁ

metros (0.78 mts), uno punto cero cinco metros (1.05 mts), dos punto treinta y cinco metros (2.35mts), cero punto quince metros (0.15 mts) , uno punto setenta metros (1.70 mts) y tres punto veinticinco metros (3.25 mts) muro y ducto comunes al medio parte con aire sobre terraza del apartamento ciento dos (102) de la misma torre, parte dependencias del mismo apartamento que se alindera y parte con ascensor. -----

Del punto 2 al punto 3 en línea quebrada en dimensiones de dos punto cincuenta metros (2.50 mts) , tres punto veinticinco metros (3.25 mts), cero punto veinte metros (0.20 mts), dos punto sesenta y cinco metros (2.65 mts), dos metros (2.00 mts) , dos punto sesenta y cinco metros (2.65 mts), cero punto veinte metros (0.20 mts), tres punto veinticinco metros (3.25 mts), dos punto cincuenta y cinco metros (2.55 mts), tres punto veinticinco metros (3.25 mts), uno punto setenta y cinco metros (1.75 mts), cero punto quince metros (0.15 mts), uno punto noventa y cinco metros (1.95 mts), dos punto ochenta metros (2.80mts) y tres metros (3.00 mts) muro común al medio parte con dependencias del mismo apartamento que se alindera, con aire sobre terraza del apartamento ciento dos (102) de la misma torre. -----

Del punto 3 al punto 4 en línea quebrada en dimensiones de cuatro punto veinte metros (4.20 mts) , uno punto setenta y cinco metros (1.75 mts), cero punto quince metros (0.15 mts) , uno punto cuarenta y cinco metros (1.45 mts), uno punto diez metros (1.10 mts), cero punto setenta y ocho metros (0.78 mts), cero punto veinticinco metros (0.25 mts), uno punto cuarenta y dos metros (1.42 mts), dos punto cero cinco metros (2.05 mts),



- 446 -

cero punto veinte metros (0.20 mts) ,
 cero punto cincuenta y cinco metros
 (0.55 mts), dos punto sesenta metros
 (2.60 mts) , cero punto cincuenta y

cinco metros (0.55 mts), cero punto quince metros (0.15 mts),
 cero punto setenta metros (0.70 mts), dos punto setenta y cinco
 metros (2.75 mts), uno punto cincuenta metros (1.50 mts), cero
 punto cero cinco metros (0.05 mts) y tres punto setenta y cinco
 metros (3.75 mts) muro y ducto comunes al medio parte con
 dependencias del mismo apartamento que se alindera, parte con
 terraza del mismo apartamento que se alindera y parte con aire
 sobre terraza del apartamento ciento dos (102) de la misma
 torre. -----

Del punto 4 al punto 1 en línea quebrada en dimensiones de
 cuatro punto cuarenta y siete metros (4.47 mts), un metro (1.00
 mts), cero punto ochenta y dos metros (0.82 mts), cero punto
 setenta y dos metros (0.72 mts), cero punto veinte metros (0.20
 mts), cero punto cincuenta y siete metros (0.57 mts), dos punto
 ochenta y seis metros (2.86 mts), cero punto quince metros
 (0.15 mts) y uno punto treinta y cinco metros (1.35 mts) puerta
 de acceso y muro común al medio parte con ducto común parte
 con dependencias del mismo apartamento , parte con zona
 común de circulación y punto fijo y parte con el apartamento
 diez cero uno (1001) de la misma torre. -----

POR EL CENIT: Placa común al medio con el décimo primer
 piso. -----

POR EL NADIR: Placa común al medio con el noveno piso.

HERNÁN PIESCUA CON FONRODONA
 NOTARIO PRIMERO DE BOGOTÁ

DEPENDENCIAS : Sala, comedor, estudio, cocina, ropas, un (1) baño, estar de alcobas , dos (2) alcobas , alcoba principal con baño y una (1) terraza. -----

NOTA: En su interior se encuentra un ducto de cero punto setenta metros por cero punto cuarenta y siete metros (0.70 mts x 0.47 mts) que es de carácter común y no puede modificarse ni en todo ni en parte. -----

TERRAZA . Cuenta con un área privada de cuatro punto veinte metros cuadrados (4.20 M2) y sus linderos son : **Del punto 1 al punto 2** en línea recta en dimensión de uno punto quince metros (1.15 mts) muro común al medio con el apartamento que se alindera. **Del punto 2 al punto 3** en línea recta y dimensión de tres punto sesenta y cinco metros (3.65 mts) muro común al medio con aire sobre terraza del apartamento ciento dos (102) de la misma torre. **Del punto 3 al punto 4** en línea recta en dimensión de uno punto quince metros (1.15 mts) ducto común al medio con la terraza del apartamento diez cero uno (1001) de la misma torre . **Del punto 4 al punto 1** en línea recta en dimensión de tres punto sesenta y cinco metros (3.65 mts) , muro común al medio con el apartamento que se alindera . -----

POR EL CENIT: Parte placa común al medio con el décimo primer piso -----

POR EL NADIR: Placa común al medio con el noveno piso.

AA 33940727



- 447 -

**TORRE CUATRO (4)
 APARTAMENTO DIEZ CERO
 TRES (1003).** -----

Está localizado en el piso diez (10) de

la Torre cuatro (4) del Conjunto Parques de Pontevedra Etapa Dos (2). Tiene un área arquitectónica de ochenta punto cero tres metros cuadrados (80.03 M2) de los cuales sesenta y nueve punto noventa metros cuadrados (69.90 M2) corresponden a área construída y diez punto trece metros cuadrados (10.13 M2) corresponden a muros estructurales, columnas y ductos comunes. Del área privada construída cuatro punto veinte metros cuadrados (4.20 M2) corresponden a área privada cubierta de terraza. Su altura libre es variable entre dos punto treinta metros (2.30 mts) y dos punto cuarenta metros (2.40 mts) y sus linderos que obran en el plano PH- T4/02 son : -----

Del punto 1 al punto 2 en línea quebrada en dimensiones de tres punto setenta y cinco metros (3.75 mts), cero punto cincuenta metros (0.50 mts), dos metros (2.00 mts), dos punto diez metros (2.10 mts), cero punto quince metros (0.15mts), dos punto treinta metros (2.30 mts), dos metros (2.00 mts), uno punto treinta y siete metros (1.37mts), cero punto treinta metros (0.30 mts), cero punto ochenta y tres metros (0.83mts), uno punto cero cinco metros (1.05 mts), uno punto cuarenta y cinco metros (1.45 mts), cero punto quince metros (0.15 mts), dos punto veinte metros (2.20 mts) y tres punto setenta y cinco metros (3.75 mts) muro y ducto comunes al medio parte

HERMANN PIESCHARD FONECODONA
 NOTARIO PRIMER FIO DE BOGOTA
 NOTARIO NÚMERO DE BOGOTA

dependencias del mismo apartamento que se alindera , parte con aire sobre terraza del apartamento ciento tres (103) de la misma torre y parte con terraza del mismo apartamento que se alindera.

Del punto 2 al punto 3 en línea quebrada en dimensiones de tres metros (3.00 mts) dos punto cuarenta metros (2.40 mts), uno punto ochenta y cinco metros (1.85 mts), cero punto quince metros (0.15 mts) uno punto sesenta y cinco metros (1.65 mts), tres punto treinta metros (3.30 mts), dos punto cuarenta y cinco metros (2.45 mts), tres punto treinta metros (3.30 mts), cero punto veinte metros (0.20 mts), tres punto treinta metros (3.30 mts) y dos punto cincuenta y cinco metros (2.55 mts) muro y ventanas comunes al medio parte con dependencias del mismo apartamento que se alindera y parte con aire sobre terraza del apartamento ciento tres (103) de la misma torre. -----

Del punto 3 al punto 4 en línea quebrada en dimensiones de tres punto treinta metros (3.30 mts), uno punto setenta y cinco metros (1.75 mts) cero punto quince metros (0.15 mts), dos punto treinta metros (2.30 mts), un metro (1.00 mts), cero punto setenta y ocho metros (0.78 mts), cero punto veinticinco metros (0.25 mts), dos punto cero dos metros (2.02 mts), cero punto quince metros (0.15 mts), dos punto ochenta metros (2.80 mts) y dos punto sesenta metros (2.60 mts) muro y ductos comunes al medio parte con dependencias del mismo apartamento que se alindera y parte con aire sobre terraza del apartamento ciento tres (103) de la misma torre. -----

Del punto 4 al punto 1 en línea quebrada en dimensiones de dos punto sesenta metros (2.60 mts) ,cero punto setenta metros (0.70 mts), cero punto veinte metros (0.20 mts), cero punto



- 448 -

ochenta y cinco metros (0.85 mts), cero punto noventa y seis metros (0.96mts), dos punto sesenta metros (2.60 mts) y cuatro punto cuarenta y seis metros

(4.46 mts) puerta de acceso y muro común al medio parte con el apartamento diez cero cuatro (1004) de la misma torre , parte con dependencias del mismo apartamento, parte con escalera y parte con zona común de circulación y punto fijo. -----

POR EL CENIT: Placa común al medio con el el décimo primer piso. -----

POR EL NADIR: Placa común al medio con el noveno piso.

DEPENDENCIAS :Sala, comedor, estudio, cocina, ropas, un (1) baño, dos (2) alcobas , alcoba principal con baño y una (1) terraza. -----

TERRAZA . Cuenta con un área privada de cuatro punto veinte metros cuadrados (4.20 M2) y sus linderos son : **Del punto 1 al punto 2** en línea recta en dimensión de uno punto quince metros (1.15 mts) ducto común al medio con la terraza del apartamento diez cero cuatro (1004) de la misma torre. **Del punto 2 al punto 3** en línea recta y dimensión de tres punto sesenta y cinco metros (3.65 mts) muro común al medio con aire sobre terraza del apartamento ciento tres (103) de la misma torre . **Del punto 3 al punto 4** en línea recta en dimensión de uno punto quince metros (1.15 mts) muro común al medio con el apartamento que se alindera. **Del punto 4 al punto 1** en línea recta en dimensión de tres punto sesenta y cinco metros (3.65

GERMANN PIESCHAJÓN FONRODONA
NOTARIO PRIMERO DE BOGOTÁ

GERMANN PIESCHAJÓN FONRODONA
NOTARIO PRIMERO DE BOGOTÁ

mts) , muro común al medio con el apartamento que se alindera. -----

POR EL CENIT: Placa común al medio con el décimo primer piso. -----

POR EL NADIR: Placa común al medio con el noveno piso. - -

TORRE CUATRO (4) APARTAMENTO DIEZ CERO CUATRO (1004). -----

Está localizado en el piso diez (10) de la Torre cuatro (4) del Conjunto Parques de Pontevedra Etapa Dos (2) . Tiene un área arquitectónica de ochenta y ocho punto sesenta y cuatro metros cuadrados (88.64 M2) de los cuales setenta y siete punto setenta y cinco metros cuadrados (77.75 M2) corresponden a área privada construída y diez punto ochenta y nueve metros cuadrados (10.89 M2) corresponden a muros estructurales, ductos y columnas comunes .Del área privada construida cuatro punto veinte metros cuadrados (4.20 M2) corresponden a área privada cubierta de terraza. Su altura libre es variable entre dos punto treinta metros (2.30 mts) y dos punto cuarenta metros (2.40 mts) y sus linderos que obran en el plano PH-T4 /02 son : -----

Del punto 1 al punto 2 en línea quebrada en dimensiones de uno punto ochenta y cinco metros (1.85 mts) , dos punto diez metros (2.10 mts), cero punto setenta metros (0.70 mts), cero punto sesenta y cinco metros (0.65 mts), cero punto quince metros (0.15 mts), dos punto cincuenta y cinco metros (2.55 mts) , dos punto veinticinco metros (2.25 mts) ,cero punto



- 449 -

quince metros (0.15 mts), dos punto cuarenta y dos metros (2.42 mts), cero punto veinticinco metros (0.25 mts), cero punto ochenta y tres metros (0.83

mts), uno punto cero cinco metros (1.05 mts), dos punto sesenta y dos metros (2.62 mts), cero punto quince metros (0.15 mts), uno punto setenta y tres metros (1.73 mts) y tres punto veinte metros (3.20 mts) muro y ducto comunes al medio parte con aire sobre pérgola de acceso común, parte dependencias del mismo apartamento que se alindera y parte con ascensor.

Del punto 2 al punto 3 en línea quebrada en dimensiones de dos punto cincuenta y tres metros (2.53 mts), tres punto veinte metros (3.20 mts), cero punto veinte metros (0.20 mts), tres punto veinte metros (3.20 mts), dos punto cuarenta y dos metros (2.42 mts), tres punto veinte metros (3.20 mts), uno punto sesenta y dos metros (1.62 mts), cero punto quince metros (0.15 mts), uno punto ochenta y dos metros (1.82 mts), dos punto setenta y cinco metros (2.75 mts) y tres punto quince metros (3.15 mts) muro común al medio parte con dependencias del mismo apartamento que se alindera y parte con aire sobre zona común. -----

Del punto 3 al punto 4 en línea quebrada en dimensiones de cuatro punto veinte metros (4.20 mts), uno punto ochenta metros (1.80 mts), cero punto quince metros (0.15 mts), uno punto cincuenta metros (1.50 mts), uno punto diez metros (1.10 mts), cero punto ochenta y ocho metros (0.88 mts), cero punto veinticinco metros (0.25 mts), uno punto treinta y siete

HERNÁN PIESCH CON FOMRODONA
NOTARIO PRIMERO DE BOGOTÁ

HERNÁN PIESCH CON FOMRODONA
NOTARIO PRIMERO DE BOGOTÁ

metros (1.37 mts), dos punto cero cinco metros (2.05 mts), cero punto veinte metros (0.20 mts) , cero punto cincuenta y cinco metros (0.55 mts), dos punto cincuenta metros (2.50 mts), cero punto quince metros (0.15 mts), dos punto cincuenta metros (2.50 mts), uno punto cincuenta metros (1.50 mts), cero punto diez metros (0.10 mts) y tres punto setenta y cinco metros (3.75 mts) muro, junta y ducto comunes al medio parte con dependencias del mismo apartamento que se alindera, parte con aire sobre terraza del apartamento ciento cuatro (104) de la misma torre, parte con terraza del mismo apartamento que se alindera y parte con el apartamento diez cero dos (1002) de la torre tres (3) . - - - - -

Del punto 4 al punto 1 en línea quebrada en dimensiones de cuatro punto cuarenta y siete metros (4.47 mts) , uno punto quince metros (1.15 mts) dos punto catorce metros (2.14 mts), cero punto cuarenta metros (0.40 mts) y uno punto cuarenta y cinco metros (1.45 mts) puerta de acceso y muro común al medio parte ducto común, parte con zona común de circulación y punto fijo y parte con el apartamento diez cero tres (1003) de la misma torre . - - - - -

POR EL CENIT: Placa común al medio con el décimo primer piso. - - - - -

POR EL NADIR: Placa común al medio con el noveno piso.

DEPENDENCIAS :Sala, comedor, estudio, cocina, ropas, un (1) baño, dos (2) alcobas , alcoba principal con baño y una (1) terraza. - - - - -

NOTA: En su interior se encuentran : un ducto de cero punto sesenta y siete metros por cero punto cuarenta y siete metros

AA 33940730



- 450 -

(0.67 mts x 0.47 mts) y un muro estructural de cero punto quince metros por cero punto sesenta metros (0.15 mts x 0.60 mts) que son de carácter común y

no pueden modificarse ni en todo ni en parte. -----

TERRAZA . Cuenta con un área privada de cuatro punto veinte metros cuadrados (4.20 M2) y sus linderos son : **Del punto 1 al punto 2** en línea recta en dimensión de uno punto quince metros (1.15 mts) muro común al medio con el apartamento que se alindera. **Del punto 2 al punto 3** en línea recta y dimensión de tres punto sesenta y cinco metros (3.65 mts) muro común al medio con aire sobre terraza del apartamento ciento cuatro (104) de la misma torre. **Del punto 3 al punto 4** en línea recta en dimensión de uno punto quince metros (1.15 mts) ducto común al medio con la terraza del apartamento diez cero tres (1003) de la misma torre **Del punto 4 al punto 1** en línea recta en dimensión de tres punto sesenta y cinco metros (3.65 mts) , muro común al medio con el apartamento que se alindera . -----

POR EL CENIT: Parte placa común al medio con el décimo primer piso -----

POR EL NADIR: Placa común al medio con el noveno piso.

TORRE CUATRO (4) APARTAMENTO ONCE CERO UNO (1101). -----

HERMANN PIESCHON CONDOMINIO LEONORODONA
NOTARIO PRIMERO DE BOGOTÁ

Está localizado en el piso once (11) de la Torre cuatro (4) del Conjunto Parques de Pontevedra Etapa Dos (2) . Tiene un área arquitectónica de noventa punto sesenta y un metros cuadrados (90.61 M2) de los cuales ochenta punto diez metros cuadrados (80.10 M2) corresponden a área privada construida y diez punto cincuenta y un metros cuadrados (10.51 M2) corresponden a muros estructurales, ductos y columnas comunes .Del área privada oconstruida cuatro punto veinte metros cuadrados (4.20 M2) corresponden a área privada cubierta de terraza . Su altura libre es variable entre dos punto treinta metros (2.30 mts) y dos punto cuarenta metros (2.40 mts) y sus linderos que obran en el plano PH- T4 /03 son : -----

Del punto 1 al punto 2 , en línea quebrada en dimensiones de tres punto setenta y cinco metros (3.75 mts), cero punto diez metros (0.10 mts), uno punto cincuenta metros (1.50 mts), dos punto cincuenta metros (2.50 mts), cero punto quince metros (0.15 mts), dos punto setenta metros (2.70 mts), uno punto cincuenta metros (1.50 mts), dos punto veinticinco metros (2.25 mts), uno punto treinta y cinco metros (1.35 mts), uno punto cincuenta metros (1.50 mts), cero punto quince metros (0.15 mts) , uno punto ochenta metros (1.80mts) y cuatro punto ochenta (4.80mts) muro y ducto comunes al medio parte con dependencias del mismo apartamento que se alindera, parte con aire sobre terraza del apartamento ciento uno (101) de la misma torre y parte con terraza del mismo apartamento que se alindera.

Del punto 2 al punto 3 en línea quebrada en dimensiones de tres punto quince metros (3.15 mts) ,tres punto treinta y cinco



- 451 -

metros (3.35 mts), uno punto ochenta y dos metros (1.82 mts), cero punto quince metros (0.15 mts), uno punto sesenta y dos metros (1.62 mts), tres

punto veinte metros (3.20 mts), dos punto cuarenta y dos metros (2.42 mts), tres punto veinte metros (3.20 mts), cero punto veinte metros (0.20 mts), tres punto veinte metros (3.20 mts) y dos punto cincuenta y tres metros (2.53 mts) muro común al medio parte con dependencias del mismo apartamento que se alindera y parte con aire sobre terraza del apartamento ciento uno (101) de la misma torre. -----

Del punto 3 al punto 4 en línea quebrada en dimensiones de tres punto veinte metros (3.20 mts), uno punto setenta y tres metros (1.73 mts), cero punto quince metros (0.15 mts), dos punto sesenta y tres metros (2.63 mts), uno punto cero cinco metros (1.05 mts), cero punto ochenta y tres metros (0.83 mts), cero punto veinticinco metros (0.25 mts), dos punto cuarenta y dos metros (2.42 mts), cero punto quince metros (0.15 mts), dos punto veinticinco metros (2.25 mts), dos metros (2.00 mts), dos punto treinta metros (2.30 mts) y uno punto ochenta y cinco metros (1.85 mts), muro y ducto comunes al medio parte con dependencias del mismo apartamento que se alindera, parte con ascensor y parte con aire sobre zona común. -----

Del punto 4 al punto 1 en línea quebrada en dimensiones de uno punto cuarenta y cinco metros (1.45 mts), cero punto cuarenta metros (0.40 mts), dos punto sesenta y cuatro metros (2.64 mts), cero punto cincuenta y dos metros (0.52 mts), cero

HERMANN PIESCHON FONRODONA
NOTARIO PRINCIPAL DE BOGOTÁ

punto cuarenta y siete metros (0.47 mts) , cero punto sesenta y siete metros (0.67 mts), cero punto noventa y siete metros (0.97 mts), un metros (1.00 mts) y cuatro punto cuarenta y siete metros (4.47 mts) puerta de acceso y muro común al medio parte con el apartamento once cero dos (1102) de la misma torre , parte con dependencias del mismo apartamento y parte con zona común de circulación y punto fijo. -----

POR EL CENIT: Parte placa común al medio con el décimo segundo piso -----

POR EL NADIR: Placa común al medio con el décimo piso.

DEPENDENCIAS :Sala, comedor, estudio, cocina, ropas, un (1) baño, dos (2) alcobas , alcoba principal con baño y terraza.

NOTA: En su interior se encuentra un muro estructural de cero punto cincuenta y tres metros por cero punto quince metros (0.53 mts x 0.15 mts) que es de carácter común y no puede modificarse ni en todo ni en parte. -----

TERRAZA . Cuenta con un área privada de cuatro punto veinte metros cuadrados (4.20 M2) y sus linderos son : **Del punto 1 al punto 2** en línea recta en dimensión de uno punto quince metros (1.15 mts) ducto común al medio con la terraza del apartamento once cero dos (1102) de la misma torre. **Del punto 2 al punto 3** en línea recta y dimensión de tres punto sesenta y cinco metros (3.65 mts) muro común al medio con aire sobre terraza del apartamento ciento uno (101) de la misma torre. **Del punto 3 al punto 4** en línea recta en dimensión de uno punto quince metros (1.15 mts) muro común al medio con el apartamento que se alindera. **Del punto 4 al punto 1** en línea



- 452 -

recta en dimensión de tres punto sesenta y cinco metros (3.65 mts) , muro común al medio con el apartamento que se alindera -----

POR EL CENIT: Parte placa común al medio con el décimo segundo piso -----

POR EL NADIR: Placa común al medio con el décimo piso.

TORRE CUATRO (4) APARTAMENTO ONCE CERO DOS (1102). -----

Está localizado en el piso once (11) de la Torre cuatro (4) del Conjunto Parques de Pontevedra Etapa Dos (2) . Tiene un área arquitectónica de ciento dos punto cero tres metros cuadrados (102.03 M2) de los cuales ochenta y nueve punto sesenta y un metros cuadrados (89.61 M2) corresponden a área privada construida y ,doce punto cuarenta y dos metros cuadrados (12.42 M2) corresponden a muros estructurales, columnas y ductos comunes .Del área privada construida cuatro punto veinte metros cuadrados (4.20 M2) corresponden a área privada cubierta de terraza. Su altura libre es variable entre dos punto treinta metros (2.30 mts) y dos punto cuarenta metros (2.40 mts) y sus linderos que obran en el plano PH- T4 /03 son : -----

Del punto 1 al punto 2 en línea quebrada en dimensiones de dos punto sesenta y cinco metros(2.65 mts) , uno punto sesenta metros (1.60 mts), cero punto setenta y tres metros (0.73 mts), cero punto veinte metros (0.20 mts), dos punto cincuenta y ocho

NERMANN PIESCHACIN FONRODONA
 NOTARIO PRIMER DE BOGOTÁ

metros (2.58 mts), dos punto sesenta metros (2.60 mts), cero punto quince metros (0.15 mts), dos punto sesenta metros (2.60 mts), cero punto diez metros (0.10 mts), cero punto veinte metros (0.20 mts), cero punto cincuenta y cinco metros (0.55mts), uno punto cuarenta y dos metros (1.42 mts), cero punto veinticinco metros (0.25 mts), cero punto setenta y ocho metros (0.78 mts), uno punto cero cinco metros (1.05 mts), dos punto treinta y cinco metros (2.35mts), cero punto quince metros (0.15 mts) , uno punto setenta metros (1.70 mts) y tres punto veinticinco metros (3.25 mts) muro y ducto comunes al medio parte con aire sobre terraza del apartamento ciento dos (102) de la misma torre, parte dependencias del mismo apartamento que se alindera y parte con ascensor. -----

Del punto 2 al punto 3 en línea quebrada en dimensiones de dos punto cincuenta metros (2.50 mts) , tres punto veinticinco metros (3.25 mts), cero punto veinte metros (0.20 mts), dos punto sesenta y cinco metros (2.65 mts), dos metros (2.00 mts) , dos punto sesenta y cinco metros (2.65 mts), cero punto veinte metros (0.20 mts), tres punto veinticinco metros (3.25 mts), dos punto cincuenta y cinco metros (2.55 mts), tres punto veinticinco metros (3.25 mts), uno punto setenta y cinco metros (1.75 mts), cero punto quince metros (0.15 mts), uno punto noventa y cinco metros (1.95 mts), tres punto cuarenta metros (3.40 mts) y tres metros (3.00 mts) muro común al medio parte con dependencias del mismo apartamento que se alindera, con aire sobre terraza del apartamento ciento dos (102) de la misma torre. -----



- 453 -

Del punto 3 al punto 4 en línea quebrada en dimensiones de cuatro punto ochenta metros (4.80 mts) , uno punto setenta y cinco metros (1.75

mts), cero punto quince metros (0.15 mts) , uno punto cuarenta y cinco metros (1.45 mts), uno punto diez metros (1.10 mts), cero punto setenta y ocho metros (0.78 mts), cero punto veinticinco metros (0.25 mts), uno punto cuarenta y dos metros (1.42 mts), dos punto cero cinco metros (2.05 mts), cero punto veinte metros (0.20 mts) , cero punto cincuenta y cinco metros (0.55 mts), dos punto sesenta metros (2.60 mts) , cero punto cincuenta y cinco metros (0.55 mts), cero punto quince metros (0.15 mts), cero punto setenta metros (0.70 mts), dos punto setenta y cinco metros (2.75 mts), uno punto cincuenta metros (1.50 mts), cero punto cero cinco metros (0.05 mts) y tres punto setenta y cinco metros (3.75 mts) muro y ducto comunes al medio parte con dependencias del mismo apartamento que se alindera, parte con terraza del mismo apartamento que se alindera y parte con aire sobre terraza del apartamento ciento dos (102) de la misma torre. -----

Del punto 4 al punto 1 en línea quebrada en dimensiones de cuatro punto cuarenta y siete metros (4.47 mts), un metro (1.00 mts), cero punto ochenta y dos metros (0.82 mts), cero punto setenta y dos metros (0.72 mts), cero punto veinte metros (0.20 mts), cero punto cincuenta y siete metros (0.57 mts), dos punto setenta y seis metros (2.76 mts), cero punto quince metros (0.15 mts) y uno punto cuarenta y cinco metros (1.45 mts)

HERMANN PIESCHACON FONRODÓN
NOTARIO PRIMERIO DE BOGOTÁ

HERMANN PIESCHACON FONRODÓN
NOTARIO PRIMERIO DE BOGOTÁ

puerta de acceso y muro común al medio parte con ducto común, parte con dependencias del mismo apartamento , parte con zona común de circulación y punto fijo y parte con el apartamento once cero uno (1101) de la misma torre .-----

POR EL CENIT: Placa común al medio con el décimo segundo piso.-----

POR EL NADIR: Placa común al medio con el décimo piso.

DEPENDENCIAS : Sala, comedor, estudio, cocina, ropas, un (1) baño, estar de alcobas , dos (2) alcobas , alcoba principal con baño y una (1) terraza.-----

NOTA: En su interior se encuentra un ducto de cero punto setenta metros por cero punto cuarenta y siete metros (0.70 mts x 0.47 mts) que es de carácter común y no puede modificarse ni en todo ni en parte.-----

TERRAZA . Cuenta con un área privada de cuatro punto veinte metros cuadrados (4.20 M2) y sus linderos son : **Del punto 1 al punto 2** en línea recta en dimensión de uno punto quince metros (1.15 mts) muro común al medio con el apartamento que se alindera. **Del punto 2 al punto 3** en línea recta y dimensión de tres punto sesenta y cinco metros (3.65 mts) muro común al medio con aire sobre terraza del apartamento ciento dos (102) de la misma torre. **Del punto 3 al punto 4** en línea recta en dimensión de uno punto quince metros (1.15 mts) ducto común al medio con la terraza del apartamento once cero uno (1101) de la misma torre . **Del punto 4 al punto 1** en línea recta en dimensión de tres punto sesenta y cinco metros (3.65 mts) , muro común al medio con el apartamento



- 454 -

que se alindera .-----

POR EL CENIT: Parte placa común al medio con el décimo segundo piso

POR EL NADIR: Placa común al

medio con el décimo piso.

TORRE CUATRO (4) APARTAMENTO ONCE CERO TRES (1103).-----

Está localizado en el piso once (11) de la Torre cuatro (4) del Conjunto Parques de Pontevedra Etapa Dos (2). Tiene un área arquitectónica de ochenta y tres punto treinta y nueve metros cuadrados (83.39 M2) de los cuales setenta y tres punto cero cinco metros cuadrados (73.05 M2) corresponden a área privada construída y diez punto treinta y cuatro metros cuadrados (10.34 M2) corresponden a muros estructurales, ductos y columnas comunes .Del área privada construida cuatro punto veinte metros cuadrados (4.20 M2) corresponden a área privada cubierta de terraza . Su altura libre es variable entre dos punto treinta metros (2.30 mts) y dos punto cuarenta metros (2.40 mts) y sus linderos que obran en el plano PH- T4 /03 son :-----

Del punto 1 al punto 2 en línea quebrada en dimensiones de tres punto setenta y cinco metros (3.75 mts), cero punto cincuenta metros (0.50 mts), dos metros (2.00 mts) , dos punto diez metros (2.10 mts), cero punto quince metros (0.15mts), dos punto treinta metros (2.30 mts), dos metros (2.00 mts), uno punto treinta y siete metros (1.37mts), **cero punto treinta**

HERMANN PIESCH CON FONRODONA
NOTARIO PRINCIPAL DE BOGOTÁ

HERMANN PIESCH CON FONRODONA
NOTARIO PRINCIPAL DE BOGOTÁ

metros (0.30 mts), cero punto ochenta y tres metros (0.83mts), uno punto cero cinco metros (1.05 mts), uno punto cuarenta y cinco metros (1.45 mts), cero punto quince metros (0.15 mts), dos punto veinte metros (2.20 mts) y cuatro punto ochenta metros (4.80 mts) muro y ducto comunes al medio parte dependencias del mismo apartamento que se alindera, parte con aire sobre terraza del apartamento ciento tres (103) de la misma torre y parte con terraza del mismo apartamento que se alindera.

Del punto 2 al punto 3 en línea quebrada en dimensiones de tres metros (3.00 mts) tres punto cuarenta y cinco metros (3.45 mts) uno punto ochenta y cinco metros (1.85 mts), cero punto quince metros (0.15 mts) uno punto sesenta y cinco metros (1.65 mts), tres punto treinta metros (3.30 mts), dos punto cuarenta y cinco metros (2.45 mts), tres punto treinta metros (3.30 mts), cero punto veinte metros (0.20 mts), tres punto treinta metros (3.30 mts) y dos punto cincuenta y cinco metros (2.55 mts) muro y ventanas comunes al medio parte con dependencias del mismo apartamento que se alindera y parte con aire sobre terraza del apartamento ciento tres (103) de la misma torre.

Del punto 3 al punto 4 en línea quebrada en dimensiones de tres punto treinta metros (3.30 mts), uno punto setenta y cinco metros (1.75 mts) cero punto quince metros (0.15 mts), dos punto treinta metros (2.30 mts), un metro (1.00 mts), cero punto setenta y ocho metros (0.78 mts), cero punto veinticinco metros (0.25 mts), dos punto cero dos metros (2.02 mts), cero punto quince metros (0.15 mts), dos punto ochenta metros (2.80 mts) y dos punto sesenta metros (2.60 mts) muro y ductos comunes al medio parte con dependencias del mismo apartamento que se



- 455 -

alindera y parte con aire sobre terraza del apartamento ciento tres (103) de la misma torre. -----

Del punto 4 al punto 1 en línea

quebrada en dimensiones de dos punto sesenta metros (2.60 mts) ,cero punto setenta metros (0.70 mts), cero punto veinte metros (0.20 mts), cero punto ochenta y cinco metros (0.85 mts), cero punto noventa y seis metros (0.96mts), dos punto sesenta metros (2.60 mts) y cuatro punto cuarenta y seis metros (4.46 mts) puerta de acceso y muro común al medio parte con el apartamento once cero cuatro (1104) de la misma torre , parte con dependencias del mismo apartamento, parte con escalera y parte con zona común de circulación y punto fijo. -----

POR EL CENIT: Placa común al medio con el el décimo segundo piso. -----

POR EL NADIR: Placa común al medio con el décimo piso.

DEPENDENCIAS :Sala, comedor, estudio, cocina, ropas, un (1) baño, dos (2) alcobas , alcoba principal con baño y una (1) terraza. -----

TERRAZA . Cuenta con un área privada de cuatro punto veinte metros cuadrados (4.20 M²) y sus linderos son : **Del punto 1 al punto 2** en línea recta en dimensión de uno punto quince metros (1.15 mts) ducto común al medio con la terraza del apartamento once cero cuatro (1104) de la misma torre. **Del punto 2 al punto 3** en línea recta y dimensión de tres punto sesenta y cinco metros (3.65 mts) muro común al medio con aire

NERMANN PIESCAJON FONRODONA
 NOTARIO PRIMERIO DE BOGOTA

sobre terraza del apartamento ciento tres (103) de la misma torre . **Del punto 3 al punto 4** en línea recta en dimensión de uno punto quince metros (1.15 mts) muro común al medio con el apartamento que se alindera. **Del punto 4 al punto 1** en línea recta en dimensión de tres punto sesenta y cinco metros (3.65 mts) , muro común al medio con el apartamento que se alindera. -----

POR EL CENIT: Placa común al medio con el décimo segundo piso. -----

POR EL NADIR: Placa común al medio con el décimo piso. -----

TORRE CUATRO (4) APARTAMENTO ONCE CERO CUATRO (1104). -----

Está localizado en el piso once (11) de la Torre cuatro (4) del Conjunto Parques de Pontevedra Etapa Dos (2). Tiene un área arquitectónica de noventa punto sesenta y un metros cuadrados (90.61 M2) de los cuales setenta y nueve punto setenta y un metros cuadrados (79.71 M2) corresponden a área privada construída y diez punto noventa metros cuadrados (10.90 M2) corresponden a muros estructurales, ductos y columnas comunes .Del área privada construida cuatro punto veinte metros cuadrados (4.20 M2) corresponden a área privada cubierta de terraza . Su altura libre es variable entre dos punto treinta metros (2.30 mts) y dos punto cuarenta metros (2.40 mts) y sus linderos que obran en el plano PH- T4 /03 son : -----



- 456 -

Del punto 1 al punto 2 en línea quebrada en dimensiones de uno punto ochenta y cinco metros (1.85 mts), dos punto diez metros (2.10 mts), cero

punto setenta metros (0.70 mts), cero punto veinte metros (0.20 mts), dos punto setenta metros (2.70 mts), dos punto veinticinco y cinco metros (2.25 mts), cero punto quince metros (0.15 mts), dos punto cuarenta y dos metros (2.42 mts), cero punto veinticinco metros (0.25 mts), cero punto ochenta y tres metros (0.83 mts), uno punto cero cinco metros (1.05 mts), dos punto sesenta y tres metros (2.63 mts), cero punto quince metros (0.15 mts), uno punto setenta y dos metros (1.72 mts) y tres punto veinte metros (3.20 mts) muro y ducto comunes al medio parte con aire sobre pérgola de acceso común, parte dependencias del mismo apartamento que se alindera y parte con ascensor.

Del punto 2 al punto 3 en línea quebrada en dimensiones de dos punto cincuenta y tres metros (2.53 mts), tres punto veinte metros (3.20 mts), cero punto veinte metros (0.20 mts), tres punto veinte metros (3.20 mts), dos punto cuarenta y tres metros (2.43 mts), tres punto veinte metros (3.20 mts), uno punto sesenta y dos metros (1.62 mts), cero punto quince metros (0.15 mts), uno punto ochenta y tres metros (1.83 mts), tres punto treinta y cinco metros (3.35 mts) y tres punto quince metros (3.15 mts) muro común al medio parte con dependencias del mismo apartamento que se alindera y parte con aire sobre zona común.

HERMANN PIESCHACON FONRODONA
 NOTARIO PRIMERO DE BOGOTÁ

Del punto 3 al punto 4 en línea quebrada en dimensiones de cuatro punto ochenta metros (4.80 mts) , uno punto ochenta metros (1.80 mts), cero punto quince metros (0.15 mts), uno punto cincuenta metros (1.50 mts), uno punto diez metros (1.10 mts), cero punto ochenta y ocho metros (0.88 mts), cero punto veinticinco metros (0.25 mts), uno punto treinta y siete metros (1.37 mts), dos punto cero cinco metros (2.05 mts), cero punto veinte metros (0.20 mts) , cero punto cincuenta y cinco metros (0.55 mts), dos punto cincuenta metros (2.50 mts), cero punto quince metros (0.15 mts), dos punto cincuenta metros (2.50 mts), uno punto cincuenta metros (1.50 mts), cero punto diez metros (0.10 mts) y tres punto setenta y cinco metros (3.75 mts) muro, junta y ducto comunes al medio parte con dependencias del mismo apartamento que se alindera, parte con aire sobre terraza del apartamento ciento cuatro (104) de la misma torre, parte con terraza del mismo apartamento que se alindera y parte con el apartamento once cero dos (1102) de la torre tres (3) . - - - - -

Del punto 4 al punto 1 en línea quebrada en dimensiones de cuatro punto cuarenta y siete metros (4.47 mts) , uno punto quince metros (1.15 mts) dos punto trece metros (2.13 mts), cero punto cuarenta metros (0.40 mts) y uno punto cuarenta y cinco metros (1.45 mts) puerta de acceso y muro común al medio parte ducto común, parte con zona común de circulación y punto fijo y parte con el apartamento once cero tres (1103) de la misma torre . - - - - -

POR EL CENIT: Placa común al medio con el décimo segundo piso. - - - - -



- 457 -

POR EL NADIR: Placa común al medio con el décimo piso. -----

DEPENDENCIAS :Sala, comedor, estudio, cocina, ropas, un (1) baño, dos

(2) alcobas , alcoba principal con baño y una (1) terraza. ----

NOTA: En su interior se encuentran : un ducto de cero punto sesenta y siete metros por cero punto cuarenta y siete metros (0.67 mts x 0.47 mts) y un muro estructural de cero punto quince metros por cero punto sesenta metros (0.15 mts x 0.60 mts) que son de carácter común y no pueden modificarse ni en todo ni en parte. -----

TERRAZA . Cuenta con un área privada de cuatro punto veinte metros cuadrados (4.20 M2) y sus linderos son : **Del punto 1 al punto 2** en línea recta en dimensión de uno punto quince metros (1.15 mts) muro común al medio con el apartamento que se alindera. **Del punto 2 al punto 3** en línea recta y dimensión de tres punto sesenta y cinco metros (3.65 mts) muro común al medio con aire sobre terraza del apartamento ciento cuatro (104) de la misma torre. **Del punto 3 al punto 4** en línea recta en dimensión de uno punto quince metros (1.15 mts) ducto común al medio con la terraza del apartamento once cero tres (1103) de la misma torre **Del punto 4 al punto 1** en línea recta en dimensión de tres punto sesenta y cinco metros (3.65 mts) , muro común al medio con el apartamento que se alindera. -----

HERNAN PISCACON FORRODORA
BOGOTÁ - PRIMER PISO DE BURGOS

HERNAN PISCACON FORRODORA
BOGOTÁ - PRIMER PISO DE BURGOS

POR EL CENIT: Parte placa común al medio con el décimo segundo piso -----

POR EL NADIR: Placa común al medio con el décimo piso.

TORRE CUATRO (4) APARTAMENTO DOCE CERO UNO (1201). -----

Está localizado en el piso doce (12) de la Torre cuatro (4) del Conjunto Parques de Pontevedra Etapa Dos (2). Tiene un área arquitectónica de ochenta y ocho punto sesenta y cuatro metros cuadrados (88.64 M2) de los cuales setenta y siete punto noventa y nueve metros cuadrados (77.99 M2) corresponden a área privada construida y diez punto sesenta y cinco metros cuadrados (10.65 M2) corresponden a muros estructurales, ductos y columnas comunes. Del área privada construida cuatro punto veinte metros cuadrados (4.20 M2) corresponden a área privada cubierta de terraza. Su altura libre es variable entre dos punto treinta metros (2.30 mts) y dos punto cuarenta metros (2.40 mts) y sus linderos que obran en el plano PH- T4 /04 son : -----

Del punto 1 al punto 2 , en línea quebrada en dimensiones de tres punto setenta y cinco metros (3.75 mts), cero punto diez metros (0.10 mts), uno punto cincuenta metros (1.50 mts), dos punto cincuenta metros (2.50 mts), cero punto quince metros (0.15 mts), dos punto setenta metros (2.70 mts), uno punto cincuenta metros (1.50 mts), uno punto treinta y siete metros (1.37 mts), cero punto veinticinco metros (0.25 mts), cero unto ochenta y ocho metos (0.88mts), uno punto diez metros (1.10 mts) , uno punto cincuenta metros (1.50 mts), cero punto

AA 33940638



- 458 -

quince metros (0.15 mts) , uno punto ochenta metros (1.80mts) y cuatro punto veinte (4.20mts) muro y ducto comunes al medio parte con

dependencias del mismo apartamento que se alindera, parte con aire sobre terraza del apartamento ciento uno (101) de la misma torre y parte con terraza del mismo apartamento que se alindera.

Del punto 2 al punto 3 en línea quebrada en dimensiones de tres punto quince metros (3.15 mts) ,dos punto setenta y cinco metros (2.75 mts), uno punto ochenta y dos metros (1.82 mts), cero punto quince metros (0.15 mts), uno punto sesenta y dos metros (1.62 mts), tres punto veinte metros (3.20 mts), dos punto cuarenta y dos metros (2.42 mts), tres punto veinte metros (3.20 mts), cero punto veinte metros (0.20 mts), tres punto veinte metros (3.20 mts) y dos punto cincuenta y tres metros (2.53 mts) muro común al medio parte con dependencias del mismo apartamento que se alindera, parte con aire sobre terraza del apartamento ciento uno (101) de la misma torre y parte con jardinera común-----

Del punto 3 al punto 4 en línea quebrada en dimensiones de tres punto veinte metros (3.20 mts) , uno punto setenta y tres metros (1.73 mts) , cero punto quince metros (0.15 mts), dos punto sesenta y tres metros (2.63 mts), uno punto cero cinco metros (1.05 mts), cero punto ochenta y tres metros (0.83 mts) , cero punto veinticinco metros (0.25 mts), dos punto cuarenta y dos metros (2.42 mts), cero punto quince metros (0.15 mts), dos punto veinticinco metros (2.25 mts), dos metros (2.00mts), dos

HERRMANN PIESCHACON FONRODONA
 ABOGADO Y NOTARIO PRINCIPAL DE BOGOTÁ

punto treinta metros (2.30 mts) y uno punto ochenta y cinco metros (1.85 mts), muro y ducto comunes al medio parte con dependencias del mismo apartamento que se alindera, parte con ascensor y parte con aire sobre zona común. -----

Del punto 4 al punto 1 en línea quebrada en dimensiones de uno punto cuarenta y cinco metros (1.45 mts), cero punto cuarenta metros (0.40 mts), dos punto sesenta y cuatro metros (2.64 mts), cero punto cincuenta y dos metros (0.52 mts), cero punto cuarenta y siete metros (0.47 mts) , cero punto sesenta y siete metros (0.67 mts), cero punto noventa y siete metros (0.97 mts), un metros (1.00 mts) y cuatro punto cuarenta y siete metros (4.47 mts) puerta de acceso y muro común al medio parte con el apartamento doce cero dos (1202) de la misma torre , parte con dependencias del mismo apartamento y parte con zona común de circulación y punto fijo. -----

POR EL CENIT: Parte placa común al medio con el décimo tercer piso -----

POR EL NADIR: Placa común al medio con el décimo primer piso. -----

DEPENDENCIAS :Sala, comedor, estudio, cocina, ropas, un (1) baño, dos (2) alcobas , alcoba principal con baño y terraza.

NOTA: En su interior se encuentra un muro estructural de cero punto cincuenta y tres metros por cero punto quince metros (0.53 mts x 0.15 mts) que es de carácter común y no puede modificarse ni en todo ni en parte. -----

TERRAZA . Cuenta con un área privada de cuatro punto veinte metros cuadrados (4.20 M2) y sus linderos son : -----



- 459 -

Del punto 1 al punto 2 en línea recta en dimensión de uno punto quince metros (1.15 mts) ducto común al medio con la terraza del apartamento

doce cero dos (1202) de la misma torre. **Del punto 2 al punto 3** en línea recta y dimensión de tres punto sesenta y cinco metros (3.65 mts) muro común al medio con aire sobre terraza del apartamento ciento uno (101) de la misma torre. **Del punto 3 al punto 4** en línea recta en dimensión de uno punto quince metros (1.15 mts) muro común al medio con el apartamento que se alindera. **Del punto 4 al punto 1** en línea recta en dimensión de tres punto sesenta y cinco metros (3.65 mts) , muro común al medio con el apartamento que se alindera . - - - - -

POR EL CENIT: Parte placa común al medio con el décimo tercer piso - - - - -

POR EL NADIR: Placa común al medio con el décimo primer piso. - - - - -

TORRE CUATRO (4) APARTAMENTO DOCE CERO DOS (1202). - - - - -

Está localizado en el piso doce (12) de la Torre cuatro (4) del Conjunto Parques de Ponteviedra Etapa Dos (2). Tiene un área arquitectónica de cien punto diecisiete metros cuadrados (100.17 M2) , de los cuales ochenta y siete punto ochenta y un metros cuadrados (87.81 M2) corresponden a área privada construída y doce punto treinta y seis metros

HERMANN PIESCHACON FONSECORA
NOTARIO PRIMERIO DE BOGOTÁ

HERMANN PIESCHACON FONSECORA
NOTARIO PRIMERIO DE BOGOTÁ

cuadrados (12.36 M2) corresponden a muros estructurales, columnas y ductos comunes .Del área privada construida cuatro punto veinte metros cuadrados (4.20 M2) corresponden a área cubierta de terraza . Su altura libre es variable entre dos punto treinta metros (2.30 mts) y dos punto cuarenta metros (2.40 mts) y sus linderos que obran en el plano PH- T4 /04 son : -----

Del punto 1 al punto 2 en línea quebrada en dimensiones de dos punto sesenta y cinco metros(2.65 mts) , uno punto sesenta metros (1.60 mts), cero punto setenta y tres metros (0.73 mts), cero punto veinte metros (0.20 mts), dos punto cincuenta y ocho metros (2.58 mts), dos punto sesenta metros (2.60 mts), cero punto quince metros (0.15 mts), dos punto sesenta metros (2.60 mts), cero punto diez metros (0.10 mts), cero punto veinte metros (0.20 mts), cero punto cincuenta y cinco metros (0.55mts), uno punto cuarenta y dos metros (1.42 mts), cero punto veinticinco metros (0.25 mts), cero punto setenta y ocho metros (0.78 mts), uno punto cero cinco metros (1.05 mts), dos punto treinta y cinco metros (2.35mts), cero punto quince metros (0.15 mts) , uno punto setenta metros (1.70 mts) y tres punto veinticinco metros (3.25 mts) muro y ducto comunes al medio parte con aire sobre terraza del apartamento ciento dos (102) de la misma torre, parte dependencias del mismo apartamento que se alindera y parte con ascensor. -----

Del punto 2 al punto 3 en línea quebrada en dimensiones de dos punto cincuenta metros (2.50 mts) , tres punto veinticinco metros (3.25 mts), cero punto veinte metros (0.20 mts), dos punto sesenta y cinco metros (2.65 mts), dos metros (2.00 mts) ,



- 460 -

dos punto sesenta y cinco metros (2.65 mts), cero punto veinte metros (0.20 mts), tres punto veinticinco metros (3.25 mts), dos punto cincuenta y cinco

metros (2.55 mts), tres punto veinticinco metros (3.25 mts), uno punto setenta y cinco metros (1.75 mts), cero punto quince metros (0.15 mts), uno punto noventa y cinco metros (1.95 mts), dos punto ochenta metros (2.80 mts) y tres metros (3.00 mts) muro común al medio parte con dependencias del mismo apartamento que se alindera, parte con aire sobre terraza del apartamento ciento dos (102) de la misma torre y parte con jardinera común.-----

Del punto 3 al punto 4 en línea quebrada en dimensiones de cuatro punto veinte metros (4.20 mts) , uno punto setenta y cinco metros (1.75 mts), cero punto quince metros (0.15 mts) , uno punto cuarenta y cinco metros (1.45 mts), uno punto diez metros (1.10 mts), cero punto setenta y ocho metros (0.78 mts), cero punto veinticinco metros (0.25 mts), uno punto cuarenta y dos metros (1.42 mts), dos punto cero cinco metros (2.05 mts), cero punto veinte metros (0.20 mts) , cero punto cincuenta y cinco metros (0.55 mts), dos punto sesenta metros (2.60 mts) , cero punto cincuenta y cinco metros (0.55 mts), cero punto quince metros (0.15 mts), cero punto setenta metros (0.70 mts), dos punto setenta y cinco metros (2.75 mts), uno punto cincuenta metros (1.50 mts), cero punto cero cinco metros (0.05 mts) y tres punto setenta y cinco metros (3.75 mts) muro y ducto comunes al medio parte con dependencias del mismo

HERMANN PIESCHACON FONRODONA
NOTARIO PRINCIPAL DE BOGOTÁ
ESTADO PRINCIPAL DE BOGOTÁ

apartamento que se alindera, parte con terraza del mismo apartamento que se alindera y parte con aire sobre terraza del apartamento ciento dos (102) de la misma torre. -----

Del punto 4 al punto 1 en línea quebrada en dimensiones de cuatro punto cuarenta y siete metros (4.47 mts), un metro (1.00 mts), cero punto ochenta y dos metros (0.82 mts), cero punto setenta y dos metros (0.72 mts), cero punto veinte metros (0.20 mts), cero punto cincuenta y siete metros (0.57 mts), dos punto setenta y seis metros (2.76 mts), cero punto quince metros (0.15 mts) y uno punto cuarenta y cinco metros (1.45 mts) puerta de acceso y muro común al medio parte con ducto común parte con dependencias del mismo apartamento , parte con zona común de circulación y punto fijo y parte con el apartamento doce cero uno (1201) de la misma torre. -----

POR EL CENIT: Parte placa común al medio con el décimo tercer piso -----

POR EL NADIR: Placa común al medio con el décimo primer piso. -----

DEPENDENCIAS :Sala, comedor, estudio, cocina, ropas, un (1) baño, estar de alcobas , dos (2) alcobas , alcoba principal con baño y una (1) terraza. -----

NOTA: En su interior se encuentra un ducto de cero punto setenta metros por cero punto cuarenta y siete metros (0.70 mts x 0.47 mts) que es de carácter común y no puede modificarse ni en todo ni en parte. -----

TERRAZA . Cuenta con un área privada de cuatro punto veinte metros cuadrados (4.20 M2) y sus linderos son : -----



- 461 -

Del punto 1 al punto 2 en línea recta en dimensión de uno punto quince metros (1.15 mts) muro común al medio con el apartamento que se

alindera. **Del punto 2 al punto 3** en línea recta y dimensión de tres punto sesenta y cinco metros (3.65 mts) muro común al medio con aire sobre terraza del apartamento ciento dos (102) de la misma torre. **Del punto 3 al punto 4** en línea recta en dimensión de uno punto quince metros (1.15 mts) ducto común al medio con la terraza del apartamento doce cero uno (1201) de la misma torre. **Del punto 4 al punto 1** en línea recta en dimensión de tres punto sesenta y cinco metros (3.65 mts) , muro común al medio con el apartamento que se alindera .

POR EL CENIT: Parte placa común al medio con el décimo tercer piso -----

POR EL NADIR: Placa común al medio con el décimo primer piso. -----

TORRE CUATRO (4) APARTAMENTO DOCE CERO TRES (1203). -----

Está localizado en el piso doce (12) de la Torre cuatro (4) del Conjunto Parques de Pontevedra Etapa Dos (2). Tiene un área arquitectónica de ochenta y tres punto treinta y nueve metros cuadrados (83.39 M2) de los cuales setenta y tres punto cero cinco metros cuadrados (73.05 M2) corresponden a área privada construída y diez punto

HERMANN PIESCHACON FONRODÓN
NOTARIO PRIMERO DE BOGOTÁ

treinta y cuatro metros cuadrados (10.34 M2) corresponden a muros estructurales, ductos y columnas comunes . Del área privada construida cuatro punto veinte metros cuadrados (4.20 M2) corresponden a área privada cubierta de terraza . Su altura libre es variable entre dos punto treinta metros (2.30 mts) y dos punto cuarenta metros (2.40 mts) y sus linderos que obran en el plano PH- T4 /04 son :

Del punto 1 al punto 2 en línea quebrada en dimensiones de tres punto setenta y cinco metros (3.75 mts), cero punto cincuenta metros (0.50 mts), dos metros (2.00 mts) , dos punto diez metros (2.10 mts), cero punto quince metros (0.15mts), dos punto treinta metros (2.30 mts) , dos metros (2.00 mts), uno punto treinta y siete metros (1.37mts), cero punto treinta metros (0.30 mts), cero punto ochenta y tres metros (0.83mts), uno punto cero cinco metros (1.05 mts), uno punto cuarenta y cinco metros (1.45 mts) , cero punto quince metros (0.15 mts) , dos punto veinte metros (2.20 mts) y cuatro punto ochenta metros (4.80 mts) muro y ducto comunes al medio parte dependencias del mismo apartamento que se alindera , parte con aire sobre terraza del apartamento ciento tres (103) de la misma torre y parte con terraza del mismo apartamento que se alindera.

Del punto 2 al punto 3 en línea quebrada en dimensiones de tres metros (3.00 mts) tres punto cuarenta y cinco metros (3.45 mts) uno punto ochenta y cinco metros (1.85 mts), cero punto quince metros (0.15 mts) uno punto sesenta y cinco metros (1.65 mts), tres punto treinta metros (3.30 mts), dos punto cuarenta y cinco metros (2.45 mts), tres punto treinta metros (3.30 mts), cero punto veinte metros (0.20 mts), tres punto treinta metros



- 462 -

(3.30 mts) y dos punto cincuenta y cinco metros (2.55 mts) muro y ventanas comunes al medio parte con dependencias del mismo apartamento

que se alindera y parte con aire sobre terraza del apartamento ciento tres (103) de la misma torre. -----

Del punto 3 al punto 4 en línea quebrada en dimensiones de tres punto treinta metros (3.30 mts), uno punto setenta y cinco metros (1.75 mts) cero punto quince metros (0.15 mts), dos punto treinta metros (2.30 mts), un metro (1.00 mts), cero punto setenta y ocho metros (0.78 mts), cero punto veinticinco metros (0.25 mts), dos punto cero dos metros (2.02 mts), cero punto quince metros (0.15 mts), dos punto ochenta metros (2.80 mts) y dos punto sesenta metros (2.60 mts) muro y ductos comunes al medio parte con dependencias del mismo apartamento que se alindera y parte con aire sobre terraza del apartamento ciento tres (103) de la misma torre. -----

Del punto 4 al punto 1 en línea quebrada en dimensiones de dos punto sesenta metros (2.60 mts), cero punto setenta metros (0.70 mts), cero punto veinte metros (0.20 mts), cero punto ochenta y cinco metros (0.85 mts), cero punto noventa y seis metros (0.96 mts), dos punto sesenta metros (2.60 mts) y cuatro punto cuarenta y seis metros (4.46 mts) puerta de acceso y muro común al medio parte con el apartamento doce cero cuatro (1204) de la misma torre, parte con dependencias del mismo apartamento, parte con escalera y parte con zona común de circulación y punto fijo. -----

POR EL CENIT: Parte placa común al medio con el décimo tercer piso -----

POR EL NADIR: Placa común al medio con el décimo primer piso. -----

DEPENDENCIAS : Sala, comedor, estudio, cocina, ropas, un (1) baño, dos (2) alcobas , alcoba principal con baño y una (1) terraza. -----

TERRAZA . Cuenta con un área privada de cuatro punto veinte metros cuadrados (4.20 M2) y sus linderos son : **Del punto 1 al punto 2** en línea recta en dimensión de uno punto quince metros (1.15 mts) ducto común al medio con la terraza del apartamento doce cero cuatro (1204) de la misma torre. **Del punto 2 al punto 3** en línea recta y dimensión de tres punto sesenta y cinco metros (3.65 mts) muro común al medio con aire sobre terraza del apartamento ciento tres (103) de la misma torre . **Del punto 3 al punto 4** en línea recta en dimensión de uno punto quince metros (1.15 mts) muro común al medio con el apartamento que se alindera. **Del punto 4 al punto 1** en línea recta en dimensión de tres punto sesenta y cinco metros (3.65 mts) , muro común al medio con el apartamento que se alindera. -----

POR EL CENIT: Parte placa común al medio con el décimo tercer piso -----

POR EL NADIR: Placa común al medio con el décimo primer piso. -----



- 463 -

**TORRE CUATRO (4)
APARTAMENTO DOCE CERO
CUATRO (1204). -----**

Está localizado en el piso doce (12)

de la Torre cuatro (4) del Conjunto Parques de Pontevedra Etapa Dos (2). Tiene un área arquitectónica de ochenta y ocho punto sesenta y cuatro metros cuadrados (88.64 M2) de los cuales setenta y siete punto setenta y cinco metros cuadrados (77.75 M2) corresponden a área privada construida y diez punto ochenta y nueve metros cuadrados (10.89 M2) corresponden a muros estructurales, ductos y columnas comunes . Del área privada construida cuatro punto veinte metros cuadrados (4.20 M2) corresponden a área privada cubierta de terraza. Su altura libre es variable entre dos punto treinta metros (2.30 mts) y dos punto cuarenta metros (2.40 mts) y sus linderos que obran en el plano PH- T4 /04 son : -----

Del punto 1 al punto 2 en línea quebrada en dimensiones de uno punto ochenta y cinco metros (1.85 mts), dos punto diez metros (2.10 mts), cero punto setenta metros (0.70 mts), cero punto sesenta y cinco metros (0.65 mts), cero punto quince metros (0.15 mts), cero punto cuarenta y cinco metros (0.45 mts) , dos punto cincuenta y cinco metros (2.55 mts) , dos punto veinticinco metros (2.25 mts) , cero punto quince metros (0.15 mts), dos punto cuarenta y dos metros (2.42 mts), cero punto veinticinco metros (0.25 mts), cero punto ochenta y tres metros (0.83 mts), uno punto cero cinco metros (1.05 mts), dos punto

GERMANN PIESCHACÓN FONRODONA
NOTARIO PRIMERIO DE BOGOTÁ
GERMANN PIESCHACÓN FONRODONA
NOTARIO PRIMERIO DE BOGOTÁ

sesenta y dos metros (2.62 mts), cero punto quince metros (0.15 mts), uno punto setenta y dos metros (1.72 mts) y tres punto veinte metros (3.20 mts) muro y ducto comunes al medio parte con aire sobre pérgola de acceso común ,parte dependencias del mismo apartamento que se alindera y parte con ascensor. - - - - -

Del punto 2 al punto 3 en línea quebrada en dimensiones de dos punto cincuenta y tres metros (2.53 mts), tres punto veinte metros (3.20 mts), cero punto veinte metros (0.20 mts), tres punto veinte metros (3.20 mts), dos punto cuarenta y tres metros (2.43 mts), tres punto veinte metros (3.20 mts), uno punto sesenta y dos metros (1.62 mts), cero punto quince metros (0.15 mts), uno punto ochenta y tres metros (1.83 mts), dos punto setenta y cinco metros (2.75 mts) y tres punto quince metros (3.15 mts) muro común al medio parte con dependencias del mismo apartamento que se alindera , parte con aire sobre zona común y parte con jardinera común. - - - - -

Del punto 3 al punto 4 en línea quebrada en dimensiones de cuatro punto veinte metros (4.20 mts) , uno punto ochenta metros (1.80 mts), cero punto quince metros (0.15 mts), uno punto cincuenta metros (1.50 mts), uno punto diez metros (1.10 mts), cero punto ochenta y ocho metros (0.88 mts), cero punto veinticinco metros (0.25 mts), uno punto treinta y siete metros (1.37 mts), dos punto cero cinco metros (2.05 mts), cero punto veinte metros (0.20 mts) , cero punto cincuenta y cinco metros (0.55 mts), dos punto cincuenta metros (2.50 mts), cero punto quince metros (0.15 mts), dos punto cincuenta metros (2.50 mts), uno punto cincuenta metros (1.50 mts), cero punto diez metros (0.10 mts) y tres punto setenta y cinco metros



- 464 -

(3.75 mts) muro, junta y ducto comunes al medio parte con dependencias del mismo apartamento que se alindera, parte con aire sobre

terrazza del apartamento ciento cuatro (104) de la misma torre, parte con terraza del mismo apartamento que se alindera y parte con el apartamento doce cero dos (1202) de la torre tres (3).

Del punto 4 al punto 1 en línea quebrada en dimensiones de cuatro punto cuarenta y siete metros (4.47 mts), uno punto quince metros (1.15 mts) dos punto trece metros (2.13 mts), cero punto cuarenta metros (0.40 mts) y uno punto cuarenta y cinco metros (1.45 mts) puerta de acceso y muro común al medio parte ducto común, parte con zona común de circulación y punto fijo y parte con el apartamento doce cero tres (1203) de la misma torre . - - - - -

POR EL CENIT: Parte placa común al medio con el décimo tercer piso - - - - -

POR EL NADIR: Placa común al medio con el décimo primer piso. - - - - -

DEPENDENCIAS :Sala, comedor, estudio, cocina, ropas, un (1) baño, dos (2) alcobas, alcoba principal con baño y una (1) terraza. - - - - -

NOTA: En su interior se encuentran : un ducto de cero punto sesenta y siete metros por cero punto cuarenta y siete metros (0.67 mts x 0.47 mts) y un muro estructural de cero punto quince metros por cero punto sesenta metros (0.15 mts x 0.60

MERMARU PIESCHA CON FONRODONA
NOTARIO PRIMER DE BOGOTÁ

MERMARU PIESCHA CON FONRODONA
NOTARIO PRIMER DE BOGOTÁ

mts) que son de carácter común y no pueden modificarse ni en todo ni en parte. -----

TERRAZA . Cuenta con un área privada de cuatro punto veinte metros cuadrados (4.20 M2) y sus linderos son : **Del punto 1 al punto 2** en línea recta en dimensión de uno punto quince metros (1.15 mts) muro común al medio con el apartamento que se alindera. **Del punto 2 al punto 3** en línea recta y dimensión de tres punto sesenta y cinco metros (3.65 mts) muro común al medio con aire sobre terraza del apartamento ciento cuatro (104) de la misma torre. **Del punto 3 al punto 4** en línea recta en dimensión de uno punto quince metros (1.15 mts) ducto común al medio con la terraza del apartamento doce cero tres (1203) de la misma torre **Del punto 4 al punto 1** en línea recta en dimensión de tres punto sesenta y cinco metros (3.65 mts), muro común al medio con el apartamento que se alindera . -----

POR EL CENIT: Parte placa común al medio con el décimo tercer piso -----

POR EL NADIR: Placa común al medio con el décimo primer piso. -----

TORRE CUATRO (4) APARTAMENTO TRECE CERO UNO (1301). -----

Está localizado en el piso trece (13) de la Torre cuatro (4) del Conjunto Parques de Pontevedra Etapa Dos (2) . Tiene un área arquitectónica de noventa punto sesenta y un metros cuadrados (90.61 M2) de los cuales ochenta punto



- 465 -

diez metros cuadrados (80.10 M2) corresponden a área privada construída y diez punto cincuenta y un metros cuadrados (10.51 M2)

corresponden a muros estructurales, ductos y columnas comunes .Del área privada oconstruida cuatro punto veinte metros cuadrados (4.20 M2) corresponden a área privada cubierta de terraza . Su altura libre es variable entre dos punto treinta metros (2.30 mts) y dos punto cuarenta metros (2.40 mts) y sus linderos que obran en el plano PH- T4 /03 son : -----

Del punto 1 al punto 2 , en línea quebrada en dimensiones de tres punto setenta y cinco metros (3.75 mts), cero punto diez metros (0.10 mts), uno punto cincuenta metros (1.50 mts), dos punto cincuenta metros (2.50 mts), cero punto quince metros (0.15 mts), dos punto setenta metros (2.70 mts), uno punto cincuenta metros (1.50 mts), dos punto veinticinco metros (2.25 mts), uno punto treinta y cinco metros (1.35 mts), uno punto cincuenta metros (1.50 mts), cero punto quince metros (0.15 mts) , uno punto ochenta metros (1.80mts) y cuatro punto ochenta (4.80mts) muro y ducto comunes al medio parte con dependencias del mismo apartamento que se alindera, parte con aire sobre terraza del apartamento ciento uno (101) de la misma torre y parte con terraza del mismo apartamento que se alindera.

Del punto 2 al punto 3 en línea quebrada en dimensiones de tres punto quince metros (3.15 mts) ,tres punto treinta y cinco metros (3.35 mts), uno punto ochenta y dos metros (1.82 mts),

HERNÁN PIETSCH CON FONRODOWA
NOTARIO PRINCIPAL DE BOGOTÁ

cero punto quince metros (0.15 mts), uno punto sesenta y dos metros (1.62 mts), tres punto veinte metros (3.20 mts), dos punto cuarenta y dos metros (2.42 mts), tres punto veinte metros (3.20 mts), cero punto veinte metros (0.20 mts), tres punto veinte metros (3.20 mts) y dos punto cincuenta y tres metros (2.53 mts) muro común al medio parte con dependencias del mismo apartamento que se alindera y parte con aire sobre terraza del apartamento ciento uno (101) de la misma torre.

Del punto 3 al punto 4 en línea quebrada en dimensiones de tres punto veinte metros (3.20 mts) , uno punto setenta y tres metros (1.73 mts) , cero punto quince metros (0.15 mts), dos punto sesenta y tres metros (2.63 mts), uno punto cero cinco metros (1.05 mts), cero punto ochenta y tres metros (0.83 mts) , cero punto veinticinco metros (0.25 mts), dos punto cuarenta y dos metros (2.42 mts), cero punto quince metros (0.15 mts), dos punto veinticinco metros (2.25 mts), dos metros (2.00mts), dos punto treinta metros (2.30 mts) y uno punto ochenta y cinco metros (1.85 mts), muro y ducto comunes al medio parte con dependencias del mismo apartamento que se alindera, parte con ascensor y parte con aire sobre zona común.

Del punto 4 al punto 1 en línea quebrada en dimensiones de uno punto cuarenta y cinco metros (1.45 mts), cero punto cuarenta metros (0.40 mts), dos punto sesenta y cuatro metros (2.64 mts), cero punto cincuenta y dos metros (0.52 mts), cero punto cuarenta y siete metros (0.47 mts) , cero punto sesenta y siete metros (0.67 mts), cero punto noventa y siete metros (0.97 mts), un metros (1.00 mts) y cuatro punto cuarenta y siete metros (4.47 mts) puerta de acceso y muro común al



- 466 -

medio parte con el apartamento trece
 cero dos (1302) de la misma torre , parte
 con dependencias del mismo
 apartamento y parte con zona común de

circulación y punto fijo. -----

POR EL CENIT: Parte placa común al medio con el décimo
 cuarto piso -----

POR EL NADIR: Placa común al medio con el décimo
 segundo piso. -----

DEPENDENCIAS :Sala, comedor, estudio, cocina, ropas, un
 (1) baño, dos (2) alcobas , alcoba principal con baño y terraza.

NOTA: En su interior se encuentra un muro estructural de cero
 punto cincuenta y tres metros por cero punto quince metros
 (0.53 mts x 0.15 mts) que es de carácter común y no puede
 modificarse ni en todo ni en parte. -----

TERRAZA . Cuenta con un área privada de cuatro punto
 veinte metros cuadrados (4.20 M2) y sus linderos son : **Del**
punto 1 al punto 2 en línea recta en dimensión de uno punto
 quince metros (1.15 mts) ducto común al medio con la terraza
 del apartamento trece cero dos (1302) de la misma torre. **Del**
punto 2 al punto 3 en línea recta y dimensión de tres punto
 sesenta y cinco metros (3.65 mts) muro común al medio con aire
 sobre terraza del apartamento ciento uno (101) de la misma
 torre. **Del punto 3 al punto 4** en línea recta en dimensión de
 uno punto quince metros (1.15 mts) muro común al medio con
 el apartamento que se alindera. **Del punto 4 al punto 1** en línea

HERMANN PIESCHACON FONRODONA
 NOTARIO PRIMERERO DE BOGOTÁ

recta en dimensión de tres punto sesenta y cinco metros (3.65 mts) , muro común al medio con el apartamento que se alindera. -----

POR EL CENIT: Parte placa común al medio con el décimo cuarto piso -----

POR EL NADIR: Placa común al medio con el décimo segundo piso. -----

TORRE CUATRO (4) APARTAMENTO TRECE CERO DOS (1302). -----

Está localizado en el piso trece (13) de la Torre cuatro (4) del Conjunto Parques de Pontevedra Etapa Dos (2) . .

Tiene un área arquitectónica de ciento dos punto cero tres metros cuadrados (102.03 M2) de los cuales ochenta y nueve punto sesenta y un metros cuadrados (89.61 M2) corresponden a área privada construída y ,doce punto cuarenta y dos metros cuadrados (12.42 M2) corresponden a muros estructurales, columnas y ductos comunes .Del área privada construida cuatro punto veinte metros cuadrados (4.20 M2) corresponden a área privada cubierta de terraza.

Su altura libre es variable entre dos punto treinta metros (2.30 mts) y dos punto cuarenta metros (2.40 mts) y sus linderos que obran en el plano PH- T4 /03 son : -----

Del punto 1 al punto 2 en línea quebrada en dimensiones de dos punto sesenta y cinco metros(2.65 mts) , uno punto sesenta metros (1.60 mts), cero punto setenta y tres metros (0.73 mts), cero punto veinte metros (0.20 mts), dos punto cincuenta y ocho metros (2.58 mts), dos punto sesenta metros (2.60 mts), cero



- 467 -

punto quince metros (0.15 mts), dos punto sesenta metros (2.60 mts), cero punto diez metros (0.10 mts), cero punto veinte metros (0.20 mts), cero

punto cincuenta y cinco metros (0.55mts), uno punto cuarenta y dos metros (1.42 mts), cero punto veinticinco metros (0.25 mts), cero punto setenta y ocho metros (0.78 mts), uno punto cero cinco metros (1.05 mts), dos punto treinta y cinco metros (2.35mts), cero punto quince metros (0.15 mts) ; uno punto setenta metros (1.70 mts) y tres punto veinticinco metros (3.25 mts) muro y ducto comunes al medio parte con aire sobre terraza del apartamento ciento dos (102) de la misma torre, parte dependencias del mismo apartamento que se alindera y parte con ascensor. -----

Del punto 2 al punto 3 en línea quebrada en dimensiones de dos punto cincuenta metros (2.50 mts) , tres punto veinticinco metros (3.25 mts), cero punto veinte metros (0.20 mts), dos punto sesenta y cinco metros (2.65 mts), dos metros (2.00 mts) , dos punto sesenta y cinco metros (2.65 mts); cero punto veinte metros (0.20 mts), tres punto veinticinco metros (3.25 mts), dos punto cincuenta y cinco metros (2.55 mts), tres punto veinticinco metros (3.25 mts), uno punto setenta y cinco metros (1.75 mts), cero punto quince metros (0.15 mts), uno punto noventa y cinco metros (1.95 mts), tres punto cuarenta metros (3.40 mts) y tres metros (3.00 mts) muro común al medio parte con dependencias del mismo apartamento que se

HERMANN PIESCHACON FONRODONA
NOTARIO PRIMERO DE BOGOTÁ

HERMANN PIESCHACON FONRODONA
NOTARIO PRIMERO DE BOGOTÁ

alindera, con aire sobre terraza del apartamento ciento dos (102) de la misma torre. -----

Del punto 3 al punto 4 en línea quebrada en dimensiones de cuatro punto ochenta metros (4.80 mts) , uno punto setenta y cinco metros (1.75 mts), cero punto quince metros (0.15 mts) , uno punto cuarenta y cinco metros (1.45 mts), uno punto diez metros (1.10 mts), cero punto setenta y ocho metros (0.78 mts), cero punto veinticinco metros (0.25 mts), uno punto cuarenta y dos metros (1.42 mts), dos punto cero cinco metros (2.05 mts), cero punto veinte metros (0.20 mts) , cero punto cincuenta y cinco metros (0.55 mts), dos punto sesenta metros (2.60 mts) , cero punto cincuenta y cinco metros (0.55 mts), cero punto quince metros (0.15 mts), cero punto setenta metros (0.70 mts), dos punto setenta y cinco metros (2.75 mts), uno punto cincuenta metros (1.50 mts), cero punto cero cinco metros (0.05 mts) y tres punto setenta y cinco metros (3.75 mts) muro y ducto comunes al medio parte con dependencias del mismo apartamento que se alindera, parte con terraza del mismo apartamento que se alindera y parte con aire sobre terraza del apartamento ciento dos (102) de la misma torre . -----

Del punto 4 al punto 1 en línea quebrada en dimensiones de cuatro punto cuarenta y siete metros (4.47 mts), un metro (1.00 mts), cero punto ochenta y dos metros (0.82 mts), cero punto setenta y dos metros (0.72 mts), cero punto veinte metros (0.20 mts), cero punto cincuenta y siete metros (0.57 mts), dos punto setenta y seis metros (2.76 mts), cero punto quince metros (0.15 mts) y uno punto cuarenta y cinco metros (1.45 mts) puerta de acceso y muro común al medio parte con ducto



- 468 -

común parte con dependencias del mismo apartamento , parte con zona común de circulación y punto fijo y parte con el apartamento trece cero uno

(1301) de la misma torre . - - - - -

POR EL CENIT: Placa común al medio con el décimo cuarto piso. - - - - -

POR EL NADIR: Placa común al medio con el décimo segundo piso. - - - - -

DEPENDENCIAS : Sala, comedor, estudio, cocina, ropas, un (1) baño, estar de alcobas , dos (2) alcobas , alcoba principal con baño y una (1) terraza. - - - - -

NOTA: En su interior se encuentra un ducto de cero punto setenta metros por cero punto cuarenta y siete metros (0.70 mts x 0.47 mts) que es de carácter común y no puede modificarse ni en todo ni en parte. - - - - -

TERRAZA . Cuenta con un área privada de cuatro punto veinte metros cuadrados (4.20 M²) y sus linderos son : **Del punto 1 al punto 2** en línea recta en dimensión de uno punto quince metros (1.15 mts) muro común al medio con el apartamento que se alindera. **Del punto 2 al punto 3** en línea recta y dimensión de tres punto sesenta y cinco metros (3.65 mts) muro común al medio con aire sobre terraza del apartamento ciento dos (102) de la misma torre. **Del punto 3 al punto 4** en línea recta en dimensión de uno punto quince metros (1.15 mts) ducto común al medio con la terraza del apartamento

HERMANN PIESCH (CON FONRODONA)
NOTARIO PRIMERO DE BOGOTÁ

HERMANN PIESCH (CON FONRODONA)
NOTARIO PRIMERO DE BOGOTÁ

trece cero uno (1301) de la misma torre. **Del punto 4 al punto 1** en línea recta en dimensión de tres punto sesenta y cinco metros (3.65 mts) , muro común al medio con el apartamento que se alindera .-----

POR EL CENIT: Parte placa común al medio con el décimo cuarto piso -----

POR EL NADIR: Placa común al medio con el décimo segundo piso.-----

TORRE CUATRO (4) APARTAMENTO TRECE CERO TRES (1303).-----

Está localizado en el piso trece (13) de la Torre cuatro (4) del Conjunto Parques de Pontevedra Etapa Dos (2). Tiene un área arquitectónica de ochenta y tres punto treinta y nueve metros cuadrados (83.39 M2) de los cuales setenta y tres punto cero cinco metros cuadrados (73.05 M2) corresponden a área privada construida y diez punto treinta y cuatro metros cuadrados (10.34 M2) corresponden a muros estructurales, ductos y columnas comunes .Del área privada construida cuatro punto veinte metros cuadrados (4.20 M2) corresponden a área privada cubierta de terraza . Su altura libre es variable entre dos punto treinta metros (2.30 mts) y dos punto cuarenta metros (2.40 mts) y sus linderos que obran en el plano PH- T4 /03 son :-----

Del punto 1 al punto 2 en línea quebrada en dimensiones de tres punto setenta y cinco metros (3.75 mts), cero punto cincuenta metros (0.50 mts), dos metros (2.00 mts), dos punto



- 469 -

diez metros (2.10 mts), cero punto quince metros (0.15mts), dos punto treinta metros (2.30 mts), dos metros (2.00 mts), uno punto treinta y siete

metros (1.37mts), cero punto treinta metros (0.30 mts), cero punto ochenta y tres metros (0.83mts), uno punto cero cinco metros (1.05 mts), uno punto cuarenta y cinco metros (1.45 mts), cero punto quince metros (0.15 mts), dos punto veinte metros (2.20 mts) y cuatro punto ochenta metros (4.80 mts) muro y ducto comunes al medio parte dependencias del mismo apartamento que se alindera, parte con aire sobre terraza del apartamento ciento tres (103) de la misma torre y parte con terraza del mismo apartamento que se alindera. -----

Del punto 2 al punto 3 en línea quebrada en dimensiones de tres metros (3.00 mts) tres punto cuarenta y cinco metros (3.45 mts) uno punto ochenta y cinco metros (1.85 mts), cero punto quince metros (0.15 mts) uno punto sesenta y cinco metros (1.65 mts), tres punto treinta metros (3.30 mts), dos punto cuarenta y cinco metros (2.45 mts), tres punto treinta metros (3.30 mts), cero punto veinte metros (0.20 mts), tres punto treinta metros (3.30 mts) y dos punto cincuenta y cinco metros (2.55 mts) muro y ventanas comunes al medio parte con dependencias del mismo apartamento que se alindera y parte con aire sobre terraza del apartamento ciento tres (103) de la misma torre.

Del punto 3 al punto 4 en línea quebrada en dimensiones de tres punto treinta metros (3.30 mts), uno punto setenta y cinco metros (1.75 mts) cero punto quince metros (0.15 mts), dos

NERMANN PIESCHACON FONRODÓN
 NOTARIO PRIMERO DE BOGOTÁ

punto treinta metros (2.30 mts), un metro (1.00 mts), cero punto setenta y ocho metros (0.78 mts), cero punto veinticinco metros (0.25 mts), dos punto cero dos metros (2.02 mts), cero punto quince metros (0.15 mts), dos punto ochenta metros (2.80 mts) y dos punto sesenta metros (2.60 mts) muro y ductos comunes al medio parte con dependencias del mismo apartamento que se alindera y parte con aire sobre terraza del apartamento ciento tres (103) de la misma torre. -----


Del punto 4 al punto 1 en línea quebrada en dimensiones de dos punto sesenta metros (2.60 mts), cero punto setenta metros (0.70 mts), cero punto veinte metros (0.20 mts), cero punto ochenta y cinco metros (0.85 mts), cero punto noventa y seis metros (0.96 mts), dos punto sesenta metros (2.60 mts) y cuatro punto cuarenta y seis metros (4.46 mts) puerta de acceso y muro común al medio parte con el apartamento trece cero cuatro (1304) de la misma torre, parte con dependencias del mismo apartamento, parte con escalera y parte con zona común de circulación y punto fijo. -----

POR EL CENIT: Placa común al medio con el el décimo cuarto piso. -----

POR EL NADIR: Placa común al medio con el décimo segundo piso. -----

DEPENDENCIAS : Sala, comedor, estudio, cocina, ropas, un (1) baño, dos (2) alcobas, alcoba principal con baño y una (1) terraza. -----

TERRAZA Cuenta con un área privada de cuatro punto veinte metros cuadrados (4.20 M²) y sus linderos son : **Del**



- 470 -

punto 1 al punto 2 en línea recta en dimensión de uno punto quince metros (1.15 mts) ducto común al medio con la terraza del apartamento trece cero

cuatro (1304) de la misma torre. Del punto 2 al punto 3 en línea recta y dimensión de tres punto sesenta y cinco metros (3.65 mts) muro común al medio con aire sobre terraza del apartamento ciento tres (103) de la misma torre. Del punto 3 al punto 4 en línea recta en dimensión de uno punto quince metros (1.15 mts) muro común al medio con el apartamento que se alindera. Del punto 4 al punto 1 en línea recta en dimensión de tres punto sesenta y cinco metros (3.65 mts), muro común al medio con el apartamento que se alindera. -----

POR EL CENIT: Placa común al medio con el décimo cuarto piso. -----

POR EL NADIR: Placa común al medio con el décimo segundo piso. -----

TORRE CUATRO (4) / APARTAMENTO TRECE CERO CUATRO (1304). -----


Está localizado en el piso trece (13) de la Torre cuatro (4) del Conjunto Parques de Pontevedra Etapa Dos (2). Tiene un área arquitectónica de noventa punto sesenta y un metros cuadrados (90.61 M²) de los cuales setenta y nueve punto setenta y un metros cuadrados (79.71 M²) corresponden a área privada construída y diez punto

HERMANN PIESCHAGÓN-FONROBONA
NOTARIO PRIMERO DE BOGOTÁ

noventa metros cuadrados (10.90 M2) corresponden a muros estructurales, ductos y columnas comunes. Del área privada construida cuatro punto veinte metros cuadrados (4.20 M2) corresponden a área privada cubierta de terraza. Su altura libre es variable entre dos punto treinta metros (2.30 mts) y dos punto cuarenta metros (2.40 mts) y sus linderos que obran en el plano PH- T4 /03 son : -----

Del punto 1 al punto 2 en línea quebrada en dimensiones de uno punto ochenta y cinco metros (1.85 mts), dos punto diez metros (2.10 mts), cero punto setenta metros (0.70 mts), cero punto veinte metros (0.20 mts), dos punto setenta metros (2.70 mts), dos punto veinticinco metros (2.25 mts) , cero punto quince metros (0.15 mts), dos punto cuarenta y dos metros (2.42 mts), cero punto veinticinco metros (0.25 mts), cero punto ochenta y tres metros (0.83 mts), uno punto cero cinco metros (1.05 mts), dos punto sesenta y tres metros (2.63 mts), cero punto quince metros (0.15 mts), uno punto setenta y dos metros (1.72 mts) y tres punto veinte metros (3.20 mts) muro y ducto comunes al medio parte con aire sobre pérgola de acceso común ,parte dependencias del mismo apartamento que se alindera y parte con ascensor. -----

Del punto 2 al punto 3 en línea quebrada en dimensiones de dos punto cincuenta y tres metros (2.53 mts), tres punto veinte metros (3.20 mts), cero punto veinte metros (0.20 mts), tres punto veinte metros (3.20 mts), dos punto cuarenta y tres metros (2.43 mts), tres punto veinte metros (3.20 mts), uno punto sesenta y dos metros (1.62 mts), cero punto quince metros (0.15 mts), uno punto ochenta y tres metros (1.83 mts),



- 471 -

tres punto treinta y cinco metros (3.35 mts) y tres punto quince metros (3.15 mts) muro común al medio parte con dependencias del mismo apartamento

que se alindera y parte con aire sobre zona común. -----

Del punto 3 al punto 4 en línea quebrada en dimensiones de cuatro punto ochenta metros (4.80 mts) , uno punto ochenta metros (1.80 mts), cero punto quince metros (0.15 mts), uno punto cincuenta metros (1.50 mts), uno punto diez metros (1.10 mts), cero punto ochenta y ocho metros (0.88 mts), cero punto veinticinco metros (0.25 mts), uno punto treinta y siete metros (1.37 mts), dos punto cero cinco metros (2.05 mts), cero punto veinte metros (0.20 mts) , cero punto cincuenta y cinco metros (0.55 mts), dos punto cincuenta metros (2.50 mts), cero punto quince metros (0.15 mts), dos punto cincuenta metros (2.50 mts), uno punto cincuenta metros (1.50 mts), cero punto diez metros (0.10 mts) y tres punto setenta y cinco metros (3.75 mts) muro, junta y ducto comunes al medio parte con dependencias del mismo apartamento que se alindera, parte con aire sobre terraza del apartamento ciento cuatro (104) de la misma torre, parte con terraza del mismo apartamento que se alindera y parte con el apartamento trece cero dos (1302) de la torre tres (3) . -----

Del punto 4 al punto 1 en línea quebrada en dimensiones de cuatro punto cuarenta y siete metros (4.47 mts) , uno punto quince metros (1.15 mts) dos punto trece metros (2.13 mts), cero punto cuarenta metros (0.40 mts) y uno punto cuarenta y

BERNARD PIETSCHACON FONRODONA
NOTARIO PRIMERO DE BOGOTÁ

BERNARD PIETSCHACON FONRODONA
NOTARIO PRIMERO DE BOGOTÁ

cinco metros (1.45 mts) puerta de acceso y muro común al medio parte ducto común, parte con zona común de circulación y punto fijo y parte con el apartamento trece cero tres (1303) de la misma torre .-----

POR EL CENIT; Placa común al medio con el décimo cuarto piso.-----


POR EL NADIR; Placa común al medio con el décimo segundo piso.-----

DEPENDENCIAS ;Sala, comedor, estudio, cocina, ropas, un (1) baño, dos (2) alcobas , alcoba principal con baño y una (1) terraza.-----

NOTA: En su interior se encuentran : un ducto de cero punto sesenta y siete metros por cero punto cuarenta y siete metros (0.67 mts x 0.47 mts) y un muro estructural de cero punto quince metros por cero punto sesenta metros (0.15 mts x 0.60 mts) que son de carácter común y no pueden modificarse ni en todo ni en parte.-----

TERRAZA . Cuenta con un área privada de cuatro punto veinte metros cuadrados (4.20 M2) y sus linderos son : **Del punto 1 al punto 2** en línea recta en dimensión de uno punto quince metros (1.15 mts) muro común al medio con el apartamento que se alindera. **Del punto 2 al punto 3** en línea recta y dimensión de tres punto sesenta y cinco metros (3.65 mts) muro común al medio con aire sobre terraza del apartamento ciento cuatro (104) de la misma torre. **Del punto 3 al punto 4** en línea recta en dimensión de uno punto quince metros (1.15 mts) ducto común al medio con la terraza del

AA 33940652



- 472 -

apartamento trece cero tres (1303) de la misma torre. Del punto 4 al punto 1 en línea recta en dimensión de tres punto sesenta y cinco metros (3.65 mts) ,

muro común al medio con el apartamento que se alindera .

POR EL CENIT: Parte placa común al medio con el décimo cuarto piso -----

POR EL NADIR: Placa común al medio con el décimo segundo piso. -----

TORRE CUATRO (4) APARTAMENTO CATORCE CERO UNO (1401). -----


Está localizado en el piso catorce (14) de la Torre cuatro (4) del Conjunto Parques de Pontevedra Etapa Dos (2). Tiene un área arquitectónica de ochenta y ocho punto sesenta y cuatro metros cuadrados (88.64 M2) de los cuales setenta y siete punto noventa y nueve metros cuadrados (77.99 M2) corresponden a área privada construida y diez punto sesenta y cinco metros cuadrados (10.65 M2) corresponden a muros estructurales, ductos y columnas comunes .Del área privada construida cuatro punto veinte metros cuadrados (4.20 M2) corresponden a área privada cubierta de terraza. Su altura libre es variable entre dos punto treinta metros (2.30 mts) y dos punto cuarenta metros (2.40 mts) y sus linderos que obran en el plano PH-T4 /04 son : -----

BERMANN PIESCHACON FONRODONA
NOTARIO PRIMERO DE BOGOTÁ

BERMANN PIESCHACON FONRODONA
NOTARIO PRIMERO DE BOGOTÁ

Del punto 1 al punto 2, en línea quebrada en dimensiones de tres punto setenta y cinco metros (3.75 mts), cero punto diez metros (0.10 mts), uno punto cincuenta metros (1.50 mts), dos punto cincuenta metros (2.50 mts), cero punto quince metros (0.15 mts), dos punto setenta metros (2.70 mts), uno punto cincuenta metros (1.50 mts), uno punto treinta y siete metros (1.37 mts), cero punto veinticinco metros (0.25 mts), cero punto ochenta y ocho metros (0.88mts), uno punto diez metros (1.10 mts), uno punto cincuenta metros (1.50 mts), cero punto quince metros (0.15 mts), uno punto ochenta metros (1.80mts) y cuatro punto veinte (4.20mts) muro y ducto comunes al medio parte con dependencias del mismo apartamento que se alindera, parte con aire sobre terraza del apartamento ciento uno (101) de la misma torre y parte con terraza del mismo apartamento que se alindera. -----

Del punto 2 al punto 3 en línea quebrada en dimensiones de tres punto quince metros (3.15 mts), dos punto setenta y cinco metros (2.75 mts), uno punto ochenta y dos metros (1.82 mts), cero punto quince metros (0.15 mts), uno punto sesenta y dos metros (1.62 mts), tres punto veinte metros (3.20 mts), dos punto cuarenta y dos metros (2.42 mts), tres punto veinte metros (3.20 mts), cero punto veinte metros (0.20 mts), tres punto veinte metros (3.20 mts) y dos punto cincuenta y tres metros (2.53 mts) muro común al medio parte con dependencias del mismo apartamento que se alindera, parte con jardinera común y parte con aire sobre terraza del apartamento ciento uno (101) de la misma torre. -----



- 473 -

Del punto 3 al punto 4 en línea quebrada en dimensiones de tres punto veinte metros (3.20 mts) , uno punto setenta y tres metros (1.73 mts) , cero

punto quince metros (0.15 mts), dos punto sesenta y tres metros (2.63 mts), uno punto cero cinco metros (1.05 mts), cero punto ochenta y tres metros (0.83 mts) , cero punto veinticinco metros (0.25 mts), dos punto cuarenta y dos metros (2.42 mts), cero punto quince metros (0.15 mts), dos punto veinticinco metros (2.25 mts), dos metros (2.00mts), dos punto treinta metros (2.30 mts) y uno punto ochenta y cinco metros (1.85 mts), muro y ducto comunes al medio parte con dependencias del mismo apartamento que se alindera, parte con ascensor y parte con aire sobre zona común -----

Del punto 4 al punto 1 en línea quebrada en dimensiones de uno punto cuarenta y cinco metros (1.45 mts), cero punto cuarenta metros (0.40 mts), dos punto sesenta y cuatro metros (2.64 mts), cero punto cincuenta y dos metros (0.52 mts), cero punto cuarenta y siete metros (0.47 mts) , cero punto sesenta y siete metros (0.67 mts), cero punto noventa y siete metros (0.97 mts), un metros (1.00 mts) y cuatro punto cuarenta y siete metros (4.47 mts) puerta de acceso y muro común al medio parte con el apartamento catorce cero dos (1402) de la misma torre , parte con dependencias del mismo apartamento y parte con zona común de circulación y punto fijo. -----

POR EL CENIT: Parte placa común al medio con el décimo quinto piso -----

POR EL NADIR: Placa común al medio con el décimo tercer piso. -----


DEPENDENCIAS : Sala, comedor, estudio, cocina, ropas, un (1) baño, dos (2) alcobas , alcoba principal con baño y terraza.

NOTA: En su interior se encuentra un muro estructural de cero punto cincuenta y tres metros por cero punto quince metros (0.53 mts x 0.15 mts) que es de carácter común y no puede modificarse ni en todo ni en parte. -----

TERRAZA . Cuenta con un área privada de cuatro punto veinte metros cuadrados (4.20 M2) y sus linderos son : **Del punto 1 al punto 2** en línea recta en dimensión de uno punto quince metros (1.15 mts) ducto común al medio con la terraza del apartamento catorce cero dos (1402) de la misma torre. **Del punto 2 al punto 3** en línea recta y dimensión de tres punto sesenta y cinco metros (3.65 mts) muro común al medio con aire sobre terraza del apartamento ciento uno (101) de la misma torre. **Del punto 3 al punto 4** en línea recta en dimensión de uno punto quince metros (1.15 mts) muro común al medio con el apartamento que se alindera. **Del punto 4 al punto 1** en línea recta en dimensión de tres punto sesenta y cinco metros (3.65 mts) , muro común al medio con el apartamento que se alindera. -----

POR EL CENIT: Parte placa común al medio con el décimo quinto piso -----

POR EL NADIR: Placa común al medio con el décimo tercer piso. -----



- 474 -

TORRE CUATRO (4)
APARTAMENTO CATORCE
CERO DOS (1402).-----

Está localizado en el piso catorce (14)

de la Torre cuatro (4) del Conjunto Parques de Pontevedra Etapa Dos (2). Tiene un área arquitectónica de cien punto diecisiete metros cuadrados (100.17 M2), de los cuales ochenta y siete punto ochenta y un metros cuadrados (87.81 M2) corresponden a área privada construida y doce punto treinta y seis metros cuadrados (12.36 M2) corresponden a muros estructurales, columnas y ductos comunes. Del área privada construida cuatro punto veinte metros cuadrados (4.20 M2) corresponden a área cubierta de terraza. Su altura libre es variable entre dos punto treinta metros (2.30 mts) y dos punto cuarenta metros (2.40 mts) y sus linderos que obran en el plano PH- T4 /04 son :
 Del punto 1 al punto 2 en línea quebrada en dimensiones de dos punto sesenta y cinco metros (2.65 mts), uno punto sesenta metros (1.60 mts), cero punto setenta y tres metros (0.73 mts), cero punto veinte metros (0.20 mts), dos punto cincuenta y ocho metros (2.58 mts), dos punto sesenta metros (2.60 mts), cero punto quince metros (0.15 mts), dos punto sesenta metros (2.60 mts), cero punto diez metros (0.10 mts), cero punto veinte metros (0.20 mts), cero punto cincuenta y cinco metros (0.55 mts), uno punto cuarenta y dos metros (1.42 mts), cero punto veinticinco metros (0.25 mts), cero punto setenta y ocho metros (0.78 mts), uno punto cero cinco metros (1.05 mts), dos

MERVAIN PIESCHACON FONRODONA
 NOTARIO PRIMERIO DE BOGOTA

punto treinta y cinco metros (2.35mts), cero punto quince metros (0.15 mts) , uno punto setenta metros (1.70 mts) y tres punto veinticinco metros (3.25 mts) muro y ducto comunes al medio parte con aire sobre terraza del apartamento ciento dos (102) de la misma torre, parte dependencias del mismo apartamento que se alindera y parte con ascensor.

Del punto 2 al punto 3 en línea quebrada en dimensiones de dos punto cincuenta metros (2.50 mts) , tres punto veinticinco metros (3.25 mts), cero punto veinte metros (0.20 mts), dos punto sesenta y cinco metros (2.65 mts), dos metros (2.00 mts) , dos punto sesenta y cinco metros (2.65 mts), cero punto veinte metros (0.20 mts), tres punto veinticinco metros (3.25 mts), dos punto cincuenta y cinco metros (2.55 mts), tres punto veinticinco metros (3.25 mts), uno punto setenta y cinco metros (1.75 mts), cero punto quince metros (0.15 mts), uno punto noventa y cinco metros (1.95 mts), dos punto ochenta metros (2.80 mts) y tres metros (3.00 mts) muro común al medio parte con dependencias del mismo apartamento que se alindera, parte con aire sobre terraza del apartamento ciento dos (102) de la misma torre y parte con jardinera común. - - - - -

Del punto 3 al punto 4 en línea quebrada en dimensiones de cuatro punto veinte metros (4.20 mts) , uno punto setenta y cinco metros (1.75 mts), cero punto quince metros (0.15 mts) , uno punto cuarenta y cinco metros (1.45 mts), uno punto diez metros (1.10 mts), cero punto setenta y ocho metros (0.78 mts), cero punto veinticinco metros (0.25 mts), uno punto cuarenta y dos metros (1.42 mts), dos punto cero cinco metros (2.05 mts), cero punto veinte metros (0.20 mts) , cero punto cincuenta y



- 475 -

cinco metros (0.55 mts), dos punto sesenta metros (2.60 mts), cero punto cincuenta y cinco metros (0.55 mts), cero punto quince metros (0.15 mts),

cero punto setenta metros (0.70 mts), dos punto setenta y cinco metros (2.75 mts), uno punto cincuenta metros (1.50 mts), cero punto cero cinco metros (0.05 mts) y tres punto setenta y cinco metros (3.75 mts) muro y ducto comunes al medio parte con dependencias del mismo apartamento que se alindera, parte con terraza del mismo apartamento que se alindera y parte con aire sobre terraza del apartamento ciento dos (102) de la misma torre. -----

Del punto 4 al punto 1 en línea quebrada en dimensiones de cuatro punto cuarenta y siete metros (4.47 mts), un metro (1.00 mts), cero punto ochenta y dos metros (0.82 mts), cero punto setenta y dos metros (0.72 mts), cero punto veinte metros (0.20 mts), cero punto cincuenta y siete metros (0.57 mts), dos punto setenta y seis metros (2.76 mts), cero punto quince metros (0.15 mts) y uno punto cuarenta y cinco metros (1.45 mts) puerta de acceso y muro común al medio parte con ducto común parte con dependencias del mismo apartamento, parte con zona común de circulación y punto fijo y parte con el apartamento catorce cero uno (1401) de la misma torre. -----

POR EL CENIT: Parte placa común al medio con el décimo quinto piso -----

POR EL NADIR: Placa común al medio con el décimo tercer piso. -----

HERNAN PISCHACON FONRODONA
NOTARIO PRIMER DE BOGOTÁ
HERNAN PISCHACON FONRODONA
NOTARIO PRIMER DE BOGOTÁ


DEPENDENCIAS :Sala, comedor, estudio, cocina, ropas, un (1) baño, estar de alcobas , dos (2) alcobas , alcoba principal con baño y una (1) terraza. -----

NOTA: En su interior se encuentra un ducto de cero punto setenta metros por cero punto cuarenta y siete metros (0.70 mts x 0.47 mts) que es de carácter común y no puede modificarse ni en todo ni en parte. -----

TERRAZA . Cuenta con un área privada de cuatro punto veinte metros cuadrados (4.20 M2) y sus linderos son : **Del punto 1 al punto 2** en línea recta en dimensión de uno punto quince metros (1.15 mts) muro común al medio con el apartamento que se alindera. **Del punto 2 al punto 3** en línea recta y dimensión de tres punto sesenta y cinco metros (3.65 mts) muro común al medio con aire sobre terraza del apartamento ciento dos (102) de la misma torre. **Del punto 3 al punto 4** en línea recta en dimensión de uno punto quince metros (1.15 mts) ducto común al medio con la terraza del apartamento catorce cero uno (1401) de la misma torre . **Del punto 4 al punto 1** en línea recta en dimensión de tres punto sesenta y cinco metros (3.65 mts) , muro común al medio con el apartamento que se alindera. -----

POR EL CENIT: Parte placa común al medio con el décimo quinto piso -----

POR EL NADIR: Placa común al medio con el décimo tercer piso. -----



- 476 -

TORRE CUATRO (4)**APARTAMENTO CATORCE****CERO TRES (1403). -----****Está localizado en el piso catorce (14)**

de la Torre cuatro (4) del Conjunto Parques de Pontevedra Etapa Dos (2). Tiene un área arquitectónica de ochenta y tres punto treinta y nueve metros cuadrados (83.39 M2) de los cuales setenta y tres punto cero cinco metros cuadrados (73.05 M2) corresponden a área privada construida y diez punto treinta y cuatro metros cuadrados (10.34 M2) corresponden a muros estructurales, ductos y columnas comunes. Del área privada construida cuatro punto veinte metros cuadrados (4.20 M2) corresponden a área privada cubierta de terraza. Su altura libre es variable entre dos punto treinta metros (2.30 mts) y dos punto cuarenta metros (2.40 mts) y sus linderos que obran en el plano PH-T4 /04 son : -----


Del punto 1 al punto 2 en línea quebrada en dimensiones de tres punto setenta y cinco metros (3.75 mts), cero punto cincuenta metros (0.50 mts), dos metros (2.00 mts), dos punto diez metros (2.10 mts), cero punto quince metros (0.15mts), dos punto treinta metros (2.30 mts), dos metros (2.00 mts), uno punto treinta y siete metros (1.37mts), cero punto treinta metros (0.30 mts), cero punto ochenta y tres metros (0.83mts), uno punto cero cinco metros (1.05 mts), uno punto cuarenta y cinco metros (1.45 mts), cero punto quince metros (0.15 mts), dos punto veinte metros (2.20 mts) y cuatro punto ochenta

metros (4.80 mts) muro y ducto comunes al medio parte dependencias del mismo apartamento que se alindera , parte con aire sobre terraza del apartamento ciento tres (103) de la misma torre y parte con terraza del mismo apartamento que se alindera.

Del punto 2 al punto 3 en línea quebrada en dimensiones de tres metros (3.00 mts) tres punto cuarenta y cinco metros (3.45 mts) uno punto ochenta y cinco metros (1.85 mts), cero punto quince metros (0.15 mts) uno punto sesenta y cinco metros (1.65 mts), tres punto treinta metros (3.30 mts), dos punto cuarenta y cinco metros (2.45 mts), tres punto treinta metros (3.30 mts), cero punto veinte metros (0.20 mts), tres punto treinta metros (3.30 mts) y dos punto cincuenta y cinco metros (2.55 mts) muro y ventanas comunes al medio parte con dependencias del mismo apartamento que se alindera y parte con aire sobre terraza del apartamento ciento tres (103) de la misma torre.

Del punto 3 al punto 4 en línea quebrada en dimensiones de tres punto treinta metros (3.30 mts), uno punto setenta y cinco metros (1.75 mts) cero punto quince metros (0.15 mts), dos punto treinta metros (2.30 mts), un metro (1.00 mts), cero punto setenta y ocho metros (0.78 mts), cero punto veinticinco metros (0.25 mts), dos punto cero dos metros (2.02 mts), cero punto quince metros (0.15 mts), dos punto ochenta metros (2.80 mts) y dos punto sesenta metros (2.60 mts) muro y ductos comunes al medio parte con dependencias del mismo apartamento que se alindera y parte con aire sobre terraza del apartamento ciento tres (103) de la misma torre. -----

Del punto 4 al punto 1 en línea quebrada en dimensiones de dos punto sesenta metros (2.60 mts) ,cero punto setenta metros



- 477 -

(0.70 mts), cero punto veinte metros (0.20 mts), cero punto ochenta y cinco metros (0.85 mts), cero punto noventa y seis metros (0.96mts), dos punto

sesenta metros (2.60 mts) y cuatro punto cuarenta y seis metros (4.46 mts) puerta de acceso y muro común al medio parte con el apartamento catorce cero cuatro (1404) de la misma torre, parte con dependencias del mismo apartamento, parte con escalera y parte con zona común de circulación y punto fijo.

POR EL CENIT: Parte placa común al medio con el décimo quinto piso -----

POR EL NADIR: Placa común al medio con el décimo tercer piso. -----

DEPENDENCIAS: Sala, comedor, estudio, cocina, ropas, un (1) baño, dos (2) alcobas, alcoba principal con baño y una (1) terraza. -----

TERRAZA. Cuenta con un área privada de cuatro punto veinte metros cuadrados (4.20 M²) y sus linderos son : **Del punto 1 al punto 2** en línea recta en dimensión de uno punto quince metros (1.15 mts) ducto común al medio con la terraza del apartamento catorce cero cuatro (1404) de la misma torre. **Del punto 2 al punto 3** en línea recta y dimensión de tres punto sesenta y cinco metros (3.65 mts) muro común al medio con aire sobre terraza del apartamento ciento tres (103) de la misma torre. **Del punto 3 al punto 4** en línea recta en dimensión de uno punto quince metros (1.15 mts) muro común al medio con

HERNÁN PINEDA
NOTARIO PRINCIPAL
BOGOTÁ
CALLE 100 N.º 100-100

el apartamento que se alindera. Del punto 4 al punto 1 en línea recta en dimensión de tres punto sesenta y cinco metros (3.65 mts) , muro común al medio con el apartamento que se alindera. -----


POR EL CENIT: Parte placa común al medio con el décimo quinto piso -----

POR EL NADIR: Placa común al medio con el décimo tercer piso. -----

TORRE CUATRO (4) APARTAMENTO CATORCE CERO CUATRO (1404). -----

Está localizado en el piso catorce (14) de la Torre cuatro (4) del Conjunto Parques de Pontevedra Etapa Dos (2). Tiene un área arquitectónica de ochenta y ocho punto sesenta y cuatro metros cuadrados (88.64 M2) de los cuales setenta y siete punto setenta y cinco metros cuadrados (77.75 M2) corresponden a área privada construída y diez punto ochenta y nueve metros cuadrados (10.89 M2) corresponden a muros estructurales, ductos y columnas comunes . Del área privada construída cuatro punto veinte metros cuadrados (4.20 M2) corresponden a área privada cubierta de terraza. Su altura libre es variable entre dos punto treinta metros (2.30 mts) y dos punto cuarenta metros (2.40 mts) y sus linderos que obran en el plano PH-T4 /04 son : -----

Del punto 1 al punto 2 en línea quebrada en dimensiones de uno punto ochenta y cinco metros (1.85 mts), dos punto diez metros (2.10 mts), cero punto setenta metros (0.70 mts), cero



- 478 -

punto sesenta y cinco metros (0.65 mts),
 cero punto quince metros (0.15 mts),
 cero punto cuarenta y cinco metros
 (0.45 mts), dos punto cincuenta y cinco

metros (2.55 mts), dos punto veinticinco metros (2.25 mts),
 cero punto quince metros (0.15 mts), dos punto cuarenta y dos
 metros (2.42 mts), cero punto veinticinco metros (0.25 mts),
 cero punto ochenta y tres metros (0.83 mts), uno punto cero
 cinco metros (1.05 mts), dos punto sesenta y dos metros (2.62
 mts), cero punto quince metros (0.15 mts), uno punto setenta y
 dos metros (1.72 mts) y tres punto veinte metros (3.20 mts)
 muro y ducto comunes al medio parte con aire sobre pérgola de
 acceso común, parte dependencias del mismo apartamento que
 se alindera y parte con ascensor. -----

Del punto 2 al punto 3 en línea quebrada en dimensiones de
 dos punto cincuenta y tres metros (2.53 mts), tres punto veinte
 metros (3.20 mts), cero punto veinte metros (0.20 mts), tres
 punto veinte metros (3.20 mts), dos punto cuarenta y tres
 metros (2.43 mts), tres punto veinte metros (3.20 mts), uno
 punto sesenta y dos metros (1.62 mts), cero punto quince
 metros (0.15 mts), uno punto ochenta y tres metros (1.83 mts),
 dos punto setenta y cinco metros (2.75 mts) y tres punto quince
 metros (3.15 mts) muro común al medio parte con dependencias
 del mismo apartamento que se alindera, parte con aire sobre
 zona común y parte con jardinera común. -----

Del punto 3 al punto 4 en línea quebrada en dimensiones de
 cuatro punto veinte metros (4.20 mts), uno punto ochenta

HERNÁN PIESCHACÓN FONRODONA
 NOTARIO PRIMERO DE BOGOTÁ


HERNÁN PIESCHACÓN FONRODONA
 NOTARIO PRIMERO DE BOGOTÁ

metros (1.80 mts), cero punto quince metros (0.15 mts), uno punto cincuenta metros (1.50 mts), uno punto diez metros (1.10 mts), cero punto ochenta y ocho metros (0.88 mts), cero punto veinticinco metros (0.25 mts), uno punto treinta y siete metros (1.37 mts), dos punto cero cinco metros (2.05 mts), cero punto veinte metros (0.20 mts) , cero punto cincuenta y cinco metros (0.55 mts), dos punto cincuenta metros (2.50 mts), cero punto quince metros (0.15 mts), dos punto cincuenta metros (2.50 mts), uno punto cincuenta metros (1.50 mts), cero punto diez metros (0.10 mts) y tres punto setenta y cinco metros (3.75 mts) muro, junta y ducto comunes al medio parte con dependencias del mismo apartamento que se alindera, parte con aire sobre terraza del apartamento ciento cuatro (104) de la misma torre, parte con terraza del mismo apartamento que se alindera y parte con el apartamento catorce cero dos (1402) de la torre tres (3) .-----

Del punto 4 al punto 1 en línea quebrada en dimensiones de cuatro punto cuarenta y siete metros (4.47 mts) , uno punto quince metros (1.15 mts) dos punto trece metros (2.13 mts), cero punto cuarenta metros (0.40 mts) y uno punto cuarenta y cinco metros (1.45 mts) puerta de acceso y muro común al medio parte ducto común, parte con zona común de circulación y punto fijo y parte con el apartamento catorce cero tres (1403) de la misma torre .-----

POR EL CENIT: Parte placa común al medio con el décimo quinto piso .-----

POR EL NADIR: Placa común al medio con el décimo tercer piso.-----



- 479 -

DEPENDENCIAS :Sala, comedor, estudio, cocina, ropas, un (1) baño, dos (2) alcobas , alcoba principal con baño y una (1) terraza. -----

NOTA: En su interior se encuentran : un ducto de cero punto sesenta y siete metros por cero punto cuarenta y siete metros (0.67 mts x 0.47 mts) y un muro estructural de cero punto quince metros por cero punto sesenta metros (0.15 mts x 0.60 mts) que son de carácter común y no pueden modificarse ni en todo ni en parte. -----

TERRAZA . Cuenta con un área privada de cuatro punto veinte metros cuadrados (4.20 M²) y sus linderos son : **Del punto 1 al punto 2** en línea recta en dimensión de uno punto quince metros (1.15 mts) muro común al medio con el apartamento que se alindera. **Del punto 2 al punto 3** en línea recta y dimensión de tres punto sesenta y cinco metros (3.65 mts) muro común al medio con aire sobre terraza del apartamento ciento cuatro (104) de la misma torre. **Del punto 3 al punto 4** en línea recta en dimensión de uno punto quince metros (1.15 mts) ducto común al medio con la terraza del apartamento catorce cero tres (1403) de la misma torre. **Del punto 4 al punto 1** en línea recta en dimensión de tres punto sesenta y cinco metros (3.65 mts) , muro común al medio con el apartamento que se alindera. -----

POR EL CENIT: Parte placa común al medio con el décimo quinto piso -----

HERNÁN PIESCHACÓN FONRODONA
NOTARIO PRIMERO DE BOGOTÁ


HERNÁN PIESCHACÓN FONRODONA
NOTARIO PRIMERO DE BOGOTÁ

POR EL NADIR: Placa común al medio con el décimo tercer piso. -----

TORRE CUATRO (4) APARTAMENTO QUINCE CERO UNO (1501). -----

Está localizado en el piso quince (15) de la Torre cuatro (4) del Conjunto Parques de Pontevedra Etapa Dos (2). Tiene un área arquitectónica de noventa punto sesenta y un metros cuadrados (90.61 M2) de los cuales ochenta y un metros cuadrados (81.00 M2) corresponden a área privada construida y nueve punto sesenta y un metros cuadrados (9.61 M2) corresponden a muros estructurales, ductos y columnas comunes. Del área privada construida cuatro punto veinte metros cuadrados (4.20 M2) corresponden a área privada cubierta de terraza. Su altura libre es variable entre dos punto treinta metros (2.30 mts) y dos punto cuarenta metros (2.40 mts) y sus linderos que obran en el plano PH- T4 /05 son : -----

Del punto 1 al punto 2, en línea quebrada en dimensiones de tres punto setenta y ocho metros (3.78 mts), cero punto cero cinco metros (0.05 mts), uno punto cincuenta metros (1.50 mts), dos punto cincuenta y cinco metros (2.55 mts), cero punto quince metros (0.15 mts), dos punto setenta metros (2.70 mts), uno punto cincuenta metros (1.50 mts), uno punto treinta y siete metros (1.37 mts), cero punto veinticinco metros (0.25 mts), cero punto ochenta y ocho metros (0.88 mts), uno punto diez metros (1.10 mts), uno punto cincuenta metros (1.50 mts), cero punto quince metros (0.15 mts), uno punto ochenta y cinco



- 480 -

metros (1.85 mts) y cuatro punto ochenta (4.80mts) muro y ducto comunes al medio parte con dependencias del mismo apartamento

que se alindera, parte con aire sobre terraza del apartamento ciento uno (101) de la misma torre y parte con terraza del mismo apartamento que se alindera. -----

Del punto 2 al punto 3 en línea quebrada en dimensiones de tres punto veinte metros (3.20 mts), tres punto treinta y cinco metros (3.35 mts), uno punto ochenta y siete metros (1.87 mts), cero punto quince metros (0.15 mts), uno punto setenta y dos metros (1.72 mts), tres punto veinte metros (3.20 mts), dos punto cincuenta metros (2.50 mts), tres punto veinte metros (3.20 mts), cero punto quince metros (0.15 mts), tres punto veinte metros (3.20 mts) y dos punto sesenta metros (2.60 mts) muro común al medio parte con dependencias del mismo apartamento que se alindera y parte con aire sobre terraza del apartamento ciento uno (101) de la misma torre. -----

Del punto 3 al punto 4 en línea quebrada en dimensiones de tres punto veinte metros (3.20 mts), uno punto setenta y ocho metros (1.78 mts), cero punto quince metros (0.15 mts), dos punto sesenta y tres metros (2.63 mts), uno punto cero cinco metros (1.05 mts), cero punto ochenta y tres metros (0.83 mts), cero punto veinticinco metros (0.25 mts), dos punto cuarenta y dos metros (2.42 mts), cero punto quince metros (0.15 mts), dos punto treinta metros (2.30 mts), dos metros (2.00mts), dos punto veinticinco metros (2.25 mts) y uno punto ochenta y

NERMANN PIESCAGÓN FONRODÓN
 NOTARIO JEFERO DE BOGOTÁ

cinco metros (1.85 mts), muro y ducto comunes al medio parte con dependencias del mismo apartamento que se alindera, parte con ascensor y parte con aire sobre zona común. -----

Del punto 4 al punto 1 en línea quebrada en dimensiones de uno punto cuarenta metros (1.40mts), cero punto cuarenta metros (0.40 mts), dos punto sesenta y nueve metros (2.69 mts), cero punto cincuenta y dos metros (0.52 mts), cero punto cuarenta y dos metros (0.42 mts) , cero punto sesenta y siete metros (0.67 mts), cero punto noventa y siete metros (0.97 mts), un punto cero tres metros (1.03 mts) y cuatro punto cincuenta y dos metros (4.52 mts) puerta de acceso y muro común al medio parte con el apartamento quince cero dos (1502) de la misma torre , parte con dependencias del mismo apartamento y parte con zona común de circulación y punto fijo. -----


POR EL CENIT: Parte placa común al medio con el décimo sexto piso -----

POR EL NADIR: Placa común al medio con el décimo cuarto piso. -----

DEPENDENCIAS : Sala, comedor, estudio, cocina, ropas, un (1) baño, dos (2) alcobas , alcoba principal con baño y terraza.

NOTA: En su interior se encuentra un muro estructural de cero punto cuarenta y ocho metros por cero punto quince metros (0.48 mts x 0.15 mts) que es de carácter común y no puede modificarse ni en todo ni en parte. -----

TERRAZA . Cuenta con un área privada de cuatro punto veinte metros cuadrados (4.20 M2) y sus linderos son : -----



- 481 -

Del punto 1 al punto 2 en línea recta en dimensión de uno punto quince metros (1.15 mts) ducto común al medio con la terraza del apartamento

quinze cero dos (1502) de la misma torre. Del punto 2 al punto 3 en línea recta y dimensión de tres punto sesenta y cinco metros (3.65 mts) muro común al medio con aire sobre terraza del apartamento ciento uno (101) de la misma torre. Del punto 3 al punto 4 en línea recta en dimensión de uno punto quince metros (1.15 mts) muro común al medio con el apartamento que se alindera. Del punto 4 al punto 1 en línea recta en dimensión de tres punto sesenta y cinco metros (3.65 mts) , muro común al medio con el apartamento que se alindera. -----

POR EL CENIT: Parte placa común al medio con el décimo sexto piso -----

POR EL NADIR: Placa común al medio con el décimo cuarto piso. -----

TORRE CUATRO (4) APARTAMENTO QUINCE CERO DOS (1502). -----

Está localizado en el piso quince (15) de la Torre cuatro (4) del Conjunto Parques de Pontevedra Etapa Dos (2). Tiene un área arquitectónica de ciento dos punto cero tres metros cuadrados (102.03 M2) de los cuales noventa punto noventa y ocho metros cuadrados (90.98 M2) corresponden a área privada construída y once punto cero cinco metros

FERNAND PIESCHACON FONRODONA
NOTARIO PRIMERO DE BOGOTÁ

FERNAND PIESCHACON FONRODONA
NOTARIO PRIMERO DE BOGOTÁ

cuadrados (11.05 M2) corresponden a muros estructurales, columnas y ductos comunes .Del área privada construida cuatro punto veinte metros cuadrados (4.20 M2) corresponden a área privada cubierta de terraza .Su altura libre es variable entre dos punto treinta metros (2.30 mts) y dos punto cuarenta metros (2.40 mts) y sus linderos que obran en el plano PH- T4 /05 son : -----

Del punto 1 al punto 2 en línea quebrada en dimensiones de dos punto sesenta y cinco metros(2.65 mts) , uno punto sesenta metros (1.60 mts), cero punto setenta y tres metros (0.73 mts), cero punto quince metros (0.15 mts), dos punto cincuenta y ocho metros (2.58 mts), dos punto sesenta y cinco metros (2.65 mts), cero punto quince metros (0.15 mts), dos punto sesenta y cinco metros (2.65 mts), cero punto diez metros (0.10 mts), cero punto quince metros (0.15 mts), cero punto cincuenta y cinco metros (0.55mts), uno punto cuarenta y dos metros (1.42 mts), cero punto veinticinco metros (0.25 mts), cero punto setenta y ocho metros (0.78 mts), uno punto cero cinco metros (1.05 mts), dos punto treinta y cinco metros (2.35mts), cero punto quince metros (0.15 mts) , uno punto setenta y cinco metros (1.75 mts) y tres punto veinticinco metros (3.25 mts) muro y ducto comunes al medio parte con aire sobre terraza del apartamento ciento dos (102) de la misma torre, parte dependencias del mismo apartamento que se alindera y parte con ascensor. -----

Del punto 2 al punto 3 en línea quebrada en dimensiones de dos punto sesenta metros (2.60 mts) , tres punto veinticinco metros (3.25 mts), cero punto quince metros (0.15 mts), dos



-482 -

punto sesenta y cinco metros (2.65 mts), dos metros (2.00 mts) , dos punto sesenta y cinco metros (2.65 mts), cero punto quince metros (0.15 mts), tres

punto veinticinco metros (3.25 mts), dos punto sesenta y cinco metros (2.65 mts), tres punto veinticinco metros (3.25 mts), uno punto ochenta y cinco metros (1.85 mts), cero punto quince metros (0.15 mts), dos metros (2.00 mts), tres punto cuarenta metros (3.40 mts) y tres punto cinco metros (3.05 mts) muro común al medio parte con dependencias del mismo apartamento que se alindera y arte con aire sobre terraza del apartamento ciento dos (102) de la misma torre. -----

Del punto 3 al punto 4 en línea quebrada en dimensiones de cuatro punto ochenta metros (4.80 mts) , uno punto ochenta metros (1.80 mts), cero punto quince metros (0.15 mts) , uno punto cuarenta y cinco metros (1.45 mts), uno punto diez metros (1.10 mts), cero punto setenta y ocho metros (0.78 mts), cero punto veinticinco metros (0.25 mts), uno punto cuarenta y dos metros (1.42 mts), dos punto cero cinco metros (2.05 mts), cero punto quince metros (0.15 mts) , cero punto cincuenta y cinco metros (0.55 mts), dos punto sesenta y cinco metros (2.65 mts), cero punto cincuenta y cinco metros (0.55 mts), cero punto quince metros (0.15 mts), cero punto setenta metros (0.70 mts), dos punto ochenta metros (2.80 mts) y cinco punto veintisiete metros (5.27 mts) muro y ducto comunes al medio parte con dependencias del mismo apartamento que se alindera, parte con terraza del mismo apartamento que se alindera y parte

HERNAN PUESTO JACON FONRODONA
NOTARIO PRIMERO DE BOGOTA

con aire sobre terraza del apartamento ciento dos (102) de la misma torre. -----

Del punto 4 al punto 1 en línea quebrada en dimensiones de cuatro punto cincuenta y dos metros (4.52 mts), uno punto cero dos metro (1.02 mts), cero punto ochenta y dos metros (0.82 mts), cero punto setenta y dos metros (0.72 mts), cero punto quince metros (0.15 mts), cero punto cincuenta y siete metros (0.57 mts), dos punto ochentay cuatro metros (2.84 mts), cero punto quince metros (0.15 mts) y uno punto treinta y siete metros (1.37 mts) puerta de acceso y muro común al medio parte con ducto común, parte con dependencias del mismo apartamento, parte con zona común de circulación y punto fijo y parte con el apartamento quince cero uno (1501) de la misma torre. -----

POR EL CENIT: Parte placa común al medio con el décimo sexto piso -----

POR EL NADIR: Placa común al medio con el décimo cuarto piso. -----

DEPENDENCIAS : Sala, comedor, estudio, cocina, ropas, un (1) baño, estar de alcobas, dos (2) alcobas, alcoba principal con baño y una (1) terraza. -----

NOTA: En su interior se encuentra un ducto de cero punto setenta metros por cero punto cuarenta y dos metros (0.70 mts x 0.42 mts) que es de carácter común y no puede modificarse ni en todo ni en parte. -----

TERRAZA . Cuenta con un área privada de cuatro punto veinte metros cuadrados (4.20 M2) y sus linderos son : -----



- 483 -

Del punto 1 al punto 2 en línea recta en dimensión de uno punto quince metros (1.15 mts) muro común al medio con el apartamento que se

alindera. **Del punto 2 al punto 3** en línea recta y dimensión de tres punto sesenta y cinco metros (3.65 mts) muro común al medio con aire sobre terraza del apartamento ciento dos (102) de la misma torre. **Del punto 3 al punto 4** en línea recta en dimensión de uno punto quince metros (1.15 mts) ducto común al medio con la terraza del apartamento quince cero uno (1501) de la misma torre. **Del punto 4 al punto 1** en línea recta en dimensión de tres punto sesenta y cinco metros (3.65 mts) , muro común al medio con el apartamento que se alindera.

POR EL CENIT: Parte placa común al medio con el décimo sexto piso

POR EL NADIR: Placa común al medio con el décimo cuarto piso.

TORRE CUATRO (4) APARTAMENTO QUINCE CERO TRES (1503).

Está localizado en el piso quince (15) de la Torre cuatro (4) del Conjunto Parques de Pontevedra Etapa Dos (2). Tiene un área arquitectónica de ochenta y tres punto treinta y nueve metros cuadrados (83.39 M2) de los cuales setenta y cuatro punto dieciséis metros cuadrados (74.16 M2) corresponden a área privada construida y nueve punto

HERNAN PIESCHACON FONRODONA
NOTARIO PRIMERO DE BOGOTA

veintitrés metros cuadrados (9.23 M2) corresponden a muros estructurales, ductos y columnas comunes .Del área p'rivada construida cuatro punto veinte metros cuadrados (4.20 M2) corresponden a área privada cubierta de terraza . Su altura libre es variable entre dos punto treinta metros (2.30 mts) y dos punto cuarenta metros (2.40 mts) y sus linderos que obran en el plano PH- T4 /05 son :

Del punto 1 al punto 2 en línea quebrada en dimensiones de tres punto setenta y ocho metros (3.78 mts), cero punto cuarenta y cinco metros (0.45 mts), dos metros (2.00 mts) , dos punto quince metros (2.15 mts), cero punto quince metros (0.15mts), dos punto treinta metros (2.30 mts) , dos metros (2.00 mts), uno punto treinta y siete metros (1.37mts), cero punto treinta metros (0.30 mts), cero punto ochenta y tres metros (0.83mts), uno punto cero cinco metros (1.05 mts), uno punto cuarenta y cinco metros (1.45 mts) , cero punto quince metros (0.15 mts) , dos punto veinticinco metros (2.25 mts) y cuatro punto ochenta metros (4.80 mts) muro y ducto comunes al medio parte dependencias del mismo apartamento que se alindera , parte con aire sobre terraza del apartamento ciento tres (103) de la misma torre y parte con terraza del mismo apartamento que se alindera. -----

Del punto 2 al punto 3 en línea quebrada en dimensiones de tres puto cero cinco metros (3.05 mts) tres punto cuarenta y cinco metros (3.45 mts) uno punto ochenta y cinco metros (1.85 mts), cero punto quince metros (0.15 mts) uno punto setenta metros (1.70 mts), tres punto treinta metros (3.30 mts), dos punto cincuenta y dos metros (2.52 mts), tres punto treinta



- 484 -

metros (3.30 mts), cero punto quince metros (0.15 mts), tres punto treinta metros (3.30 mts) y dos punto sesenta y dos metros (2.62 mts) muro y ventanas

comunes al medio parte con dependencias del mismo apartamento que se alindera y parte con aire sobre terraza del apartamento ciento tres (103) de la misma torre. -----

Del punto 3 al punto 4 en línea quebrada en dimensiones de tres punto treinta metros (3.30 mts), uno punto ochenta metros (1.80 mts) cero punto quince metros (0.15 mts), dos punto treinta metros (2.30 mts), un metro (1.00 mts), cero punto setenta y ocho metros (0.78 mts), cero punto veinticinco metros (0.25 mts), dos punto cero dos metros (2.02 mts), cero punto quince metros (0.15 mts), dos punto ochenta metros (2.80 mts) y dos punto sesenta metros (2.60 mts) muro y ductos comunes al medio parte con dependencias del mismo apartamento que se alindera y parte con aire sobre terraza del apartamento ciento tres (103) de la misma torre. -----

Del punto 4 al punto 1 en línea quebrada en dimensiones de dos punto sesenta y cinco metros (2.65 mts), cero punto setenta metros (0.70 mts), cero punto quince metros (0.15 mts), cero punto ochenta y cinco metros (0.85 mts), uno punto cero un metros (1.01 mts), dos punto sesenta y dos metros (2.62 mts) y cuatro punto cincuenta y dos metros (4.52 mts) puerta de acceso y muro común al medio parte con el apartamento quince cero cuatro (1504) de la misma torre, parte con dependencias

HERNAN PIESCHACON FONRODONA
NOTARIO PRIMERO DE BOGOTA

HERNAN PIESCHACON FONRODONA
NOTARIO PRIMERO DE BOGOTA

del mismo apartamento, parte con escalera y parte con zona común de circulación y punto fijo. -----

POR EL CENIT: Parte placa común al medio con el décimo sexto piso -----

POR EL NADIR: Placa común al medio con el décimo cuarto piso. -----

DEPENDENCIAS : Sala, comedor, estudio, cocina, ropas, un (1) baño, dos (2) alcobas , alcoba principal con baño y una (1) terraza. -----

TERRAZA . Cuenta con un área privada de cuatro punto veinte metros cuadrados (4.20 M2) y sus linderos son : **Del punto 1 al punto 2** en línea recta en dimensión de uno punto quince metros (1.15 mts) ducto común al medio con la terraza del apartamento quince cero cuatro (1504) de la misma torre. **Del punto 2 al punto 3** en línea recta y dimensión de tres punto sesenta y cinco metros (3.65 mts) muro común al medio con aire sobre terraza del apartamento ciento tres (103) de la misma torre . **Del punto 3 al punto 4** en línea recta en dimensión de uno punto quince metros (1.15 mts) muro común al medio con el apartamento que se alindera. **Del punto 4 al punto 1** en línea recta en dimensión de tres punto sesenta y cinco metros (3.65 mts) , muro común al medio con el apartamento que se alindera. -----

POR EL CENIT: Parte placa común al medio con el décimo sexto piso -----

POR EL NADIR: Placa común al medio con el décimo cuarto piso. -----

AA 33940665



- 485 -

**TORRE CUATRO (4)
APARTAMENTO QUINCE CERO
CUATRO (1504).** -----

Está localizado en el piso quince (15)

de la Torre cuatro (4) del Conjunto Parques de Ponteviedra Etapa Dos (2). Tiene un área arquitectónica de noventa punto sesenta y un metros cuadrados (90.61 M2) de los cuales ochenta punto setenta y nueve metros cuadrados (80.79 M2) corresponden a área privada construida y nueve punto ochenta y dos metros cuadrados (9.82 M2) corresponden a muros estructurales, ductos y columnas comunes. Del área privada construida cuatro punto veinte metros cuadrados (4.20 M2) corresponden a área privada cubierta de terraza. Su altura libre es variable entre dos punto treinta metros (2.30 mts) y dos punto cuarenta metros (2.40 mts) y sus linderos que obran en el plano PH-T4 /05 son : -----


Del punto 1 al punto 2 en línea quebrada en dimensiones de uno punto ochenta y cinco metros (1.85 mts), dos punto diez metros (2.10 mts), cero punto setenta metros (0.70 mts), cero punto sesenta y cinco metros (0.65 mts), cero punto quince metros (0.15 mts), cero punto cincuenta metros (0.50 mts) , dos punto cincuenta y cinco metros (2.55 mts) , dos puto treinta metros (2.30 mts) , cero punto quince metros (0.15 mts), dos punto cuarenta y dos metros (2.42 mts), cero punto veinticinco metros (0.25 mts), cero punto ochenta y tres metros (0.83 mts), uno punto cero cinco metros (1.05 mts), dos punto sesenta y dos

HERMANN PIESCHACON FONRODONA
NOTARIO PRIMERERO DE BOGOTA

metros (2.62 mts), cero punto quince metros (0.15 mts), uno punto setenta y siete metros (1.77 mts) y tres punto veinte metros (3.20 mts) muro y ducto comunes al medio parte con aire sobre pérgola de acceso común ,parte dependencias del mismo apartamento que se alindera y parte con ascensor. - - - - -

Del punto 2 al punto 3 en línea quebrada en dimensiones de dos punto sesenta metros (2.60 mts), tres punto veinte metros (3.20 mts), cero punto quince metros (0.15 mts), tres punto veinte metros (3.20 mts), dos punto cincuenta metros (2.50 mts), tres punto veinte metros (3.20 mts), uno punto sesenta y siete metros (1.67 mts), cero punto quince metros (0.15 mts), uno punto ochenta y tres metros (1.83 mts), tres punto treinta y cinco metros (3.35 mts) y tres punto veinte metros (3.20 mts) muro común al medio parte con dependencias del mismo apartamento que se alindera y parte con aire sobre zona común.

Del punto 3 al punto 4 en línea quebrada en dimensiones de cuatro punto ochenta metros (4.80 mts) , uno punto ochenta y cinco metros (1.85 mts), cero punto quince metros (0.15 mts), uno punto cincuenta metros (1.50 mts), uno punto diez metros (1.10 mts), cero punto ochenta y ocho metros (0.88 mts), cero punto veinticinco metros (0.25 mts), uno punto treinta y siete metros (1.37 mts), dos punto cero cinco metros (2.05 mts), cero punto quince metros (0.15 mts) , cero punto cincuenta y cinco metros (0.55 mts), dos punto cincuenta y cinco metros (2.55 mts), cero punto quince metros (0.15 mts), dos punto cincuenta y cinco metros (2.55 mts), uno punto cincuenta metros (1.50 mts), cero punto cero cinco metros (0.05 mts) y tres punto setenta y ocho metros (3.78 mts) muro, junta y ducto comunes



- 486 -

al medio parte con dependencias del mismo apartamento que se alindera, parte con aire sobre terraza del apartamento ciento cuatro (104) de la

misma torre, parte con terraza del mismo apartamento que se alindera y parte con el apartamento quince cero dos (1502) de la torre tres (3) . - - - - -

Del punto 4 al punto 1 en línea quebrada en dimensiones de cuatro punto cincuenta y dos metros (4.52 mts) , uno punto dieciocho metros (1.18 mts) dos punto cero nueve metros (2.09 mts), cero punto cuarenta metros (0.40 mts) y uno punto cuarenta y cinco metros (1.45 mts) puerta de acceso y muro común al medio parte ducto común, parte con zona común de circulación y punto fijo y parte con el apartamento quince cero tres (1503) de la misma torre . - - - - -

POR EL CENIT: Parte placa común al medio con el décimo sexto piso - - - - -

POR EL NADIR: Placa común al medio con el décimo cuarto piso. - - - - -

DEPENDENCIAS :Sala, comedor, estudio, cocina, ropas, un (1) baño, dos (2) alcobas , alcoba principal con baño y una (1) terraza. - - - - -

NOTA: En su interior se encuentran : un ducto de cero punto sesenta y siete metros por cero punto cuarenta y dos metros (0.67 mts x 0.42 mts) y un muro estructural de cero punto quince metros por cero punto cincuenta y cinco metros (0.15 mts x 0.55 mts) que son de carácter común y no pueden

HERMANN PIESCHACON FONRODONA
NOTARIO PRIMERO DE BOGOTÁ

HERMANN PIESCHACON FONRODONA
NOTARIO PRIMERO DE BOGOTÁ

modificarse ni en todo ni en parte. -----

TERRAZA . Cuenta con un área privada de cuatro punto veinte metros cuadrados (4.20 M2) y sus linderos son : **Del punto 1 al punto 2** en línea recta en dimensión de uno punto quince metros (1.15 mts) muro común al medio con el apartamento que se alindera. **Del punto 2 al punto 3** en línea recta y dimensión de tres punto sesenta y cinco metros (3.65 mts) muro común al medio con aire sobre terraza del apartamento ciento cuatro (104) de la misma torre. **Del punto 3 al punto 4** en línea recta en dimensión de uno punto quince metros (1.15 mts) ducto común al medio con la terraza del apartamento quince cero tres (1503) de la misma torre **Del punto 4 al punto 1** en línea recta en dimensión de tres punto sesenta y cinco metros (3.65 mts) , muro común al medio con el apartamento que se alindera. -----

POR EL CENIT: Parte placa común al medio con el décimo sexto piso -----

POR EL NADIR: Placa común al medio con el décimo cuarto piso. -----

TORRE CUATRO (4) APARTAMENTO DIECISEIS CERO UNO (1601). -----

Está localizado en el piso dieciséis (16) de la Torre cuatro (4) del Conjunto Parques de Pontevedra Etapa Dos (2). Tiene un área arquitectónica de ochenta y ocho punto sesenta y cuatro metros cuadrados (88.64 M2) de los cuales setenta y nueve punto cero ocho ocho metros cuadrados



- 487 -

(79.08 M2) corresponden a área privada construida y nueve punto cincuenta y seis metros cuadrados (9.56 M2) corresponden a muros

estructurales, ductos y columnas comunes. Del área privada construida cuatro punto veinte metros cuadrados (4.20 M2) corresponden a área privada cubierta de terraza.. Su altura libre es variable entre dos punto treinta metros (2.30 mts) y dos punto cuarenta metros (2.40 mts) y sus linderos que obran en el plano PH- T4 /06 son : -----

Del punto 1 al punto 2, en línea quebrada en dimensiones de tres punto setenta y ocho metros (3.78 mts), cero punto cero cinco metros (0.05 mts), uno punto cincuenta metros (1.50 mts), dos punto cincuenta y cinco metros (2.55 mts), cero punto quince metros (0.15 mts), dos punto setenta metros (2.70 mts), uno punto cincuenta metros (1.50 mts), uno punto treinta y siete metros (1.37 mts), cero punto veinticinco metros (0.25 mts), cero punto ochenta y ocho metros (0.88 mts), uno punto diez metros (1.10 mts), uno punto cincuenta metros (1.50 mts), cero punto quince metros (0.15 mts), uno punto ochenta y cinco metros (1.85 mts) y cuatro punto veinte (4.20 mts) muro y ducto comunes al medio parte con dependencias del mismo apartamento que se alindera, parte con aire sobre terraza del apartamento ciento uno (101) de la misma torre y parte con terraza del mismo apartamento que se alindera. -----


Del punto 2 al punto 3 en línea quebrada en dimensiones de tres punto veinte metros (3.20 mts), dos punto setenta y cinco

HERMANN PIESCHAGON FONRODONA
NOTARIO PRIMERO DE BOGOTÁ

metros (2.75 mts), uno punto ochenta y dos metros (1.82 mts), cero punto quince metros (0.15 mts), uno punto sesenta y ocho metros (1.68 mts), tres punto veinte metros (3.20 mts), dos punto cincuenta metros (2.50 mts), tres punto veinte metros (3.20 mts), cero punto quince metros (0.15 mts), tres punto veinte metros (3.20 mts) y dos punto sesenta metros (2.60 mts) muro común al medio parte con dependencias del mismo apartamento que se alindera, parte con jardinera común y parte con aire sobre terraza del apartamento ciento uno (101) de la misma torre. -----

Del punto 3 al punto 4 en línea quebrada en dimensiones de tres punto veinte metros (3.20 mts), uno punto setenta y siete metros (1.77 mts), cero punto quince metros (0.15 mts), dos punto sesenta y tres metros (2.63 mts), uno punto cero cinco metros (1.05 mts), cero punto ochenta y tres metros (0.83 mts), cero punto veinticinco metros (0.25 mts), dos punto cuarenta y dos metros (2.42 mts), cero punto quince metros (0.15 mts), dos punto treinta metros (2.30 mts), dos metros (2.00 mts), dos punto veinticinco metros (2.25 mts) y uno punto ochenta y cinco metros (1.85 mts), muro y ducto comunes al medio parte con dependencias del mismo apartamento que se alindera, parte con ascensor y parte con aire sobre zona común. -----

Del punto 4 al punto 1 en línea quebrada en dimensiones de uno punto cuarenta metros (1.40 mts), cero punto cuarenta metros (0.40 mts), dos punto sesenta y nueve metros (2.69 mts), cero punto cincuenta y dos metros (0.52 mts), cero punto cuarenta y dos metros (0.42 mts), cero punto sesenta y siete metros (0.67 mts), cero punto noventa y siete metros (0.97



- 488 -

mts), uno punto cero tres metros (1.03 mts) y cuatro punto cincuenta y dos metros (4.52 mts) puerta de acceso y muro común al medio parte con el

apartamento dieciséis cero dos (1602) de la misma torre, parte con dependencias del mismo apartamento y parte con zona común de circulación y punto fijo. -----

POR EL CENIT: Parte placa común al medio con el décimo séptimo piso -----

POR EL NADIR: Placa común al medio con el décimo quinto piso. -----

DEPENDENCIAS: Sala, comedor, estudio, cocina, ropas, un (1) baño, dos (2) alcobas, alcoba principal con baño y terraza.

NOTA: En su interior se encuentra un muro estructural de cero punto cuarenta y ocho metros por cero punto quince metros (0.48 mts x 0.15 mts) que es de carácter común y no puede modificarse ni en todo ni en parte. -----

TERRAZA. Cuenta con un área privada de cuatro punto veinte metros cuadrados (4.20 M²) y sus linderos son: **Del punto 1 al punto 2** en línea recta en dimensión de uno punto quince metros (1.15 mts) ducto común al medio con la terraza del apartamento dieciséis cero dos (1602) de la misma torre.

Del punto 2 al punto 3 en línea recta y dimensión de tres punto sesenta y cinco metros (3.65 mts) muro común al medio con aire sobre terraza del apartamento ciento uno (101) de la misma torre. **Del punto 3 al punto 4** en línea recta en dimensión de

MERMANN PIESCHACON FONRODONA
 NOTARIO PRIMERO DE BOGOTÁ

uno punto quince metros (1.15 mts) muro común al medio con el apartamento que se alindera. **Del punto 4 al punto 1** en línea recta en dimensión de tres punto sesenta y cinco metros (3.65 mts) , muro común al medio con el apartamento que se alindera.

POR EL CENIT: Parte placa común al medio con el décimo séptimo piso -----

POR EL NADIR: Placa común al medio con el décimo quinto piso. -----

TORRE CUATRO (4) APARTAMENTO DIECISEIS CERO DOS (1602). -----

Está localizado en el piso dieciséis (16) de la Torre cuatro (4) del Conjunto Parques de Pontevedra Etapa Dos (2).

Tiene un área arquitectónica de cien punto diecisiete metros cuadrados (100.17 M2) , de los cuales ochenta y nueve punto quince metros cuadrados (89.15 M2) corresponden a área privada construída y once punto cero dos metros cuadrados (11.02 M2) corresponden a muros estructurales, columnas y ductos comunes .Del área privada construída cuatro punto veinte metros cuadrados (4.20 M2) corresponden a área privada cubierta de terraza .Su altura libre es variable entre dos punto treinta metros (2.30 mts) y dos punto cuarenta metros (2.40 mts) y sus linderos que obran en el plano PH- T4 /06 son : -----

Del punto 1 al punto 2 en línea quebrada en dimensiones de dos punto sesenta y cinco metros(2.65 mts) , uno punto sesenta metros (1.60 mts), cero punto setenta y tres metros (0.73 mts), cero punto quince metros (0.15 mts), dos punto cincuenta y



- 489 -

ocho metros (2.58 mts), dos punto sesenta y cinco metros (2.65 mts), cero punto quince metros (0.15 mts), dos punto sesenta y cinco metros (2.65

mts), cero punto diez metros (0.10 mts), cero punto quince metros (0.15 mts), cero punto cincuenta y cinco metros (0.55mts), uno punto cuarenta y dos metros (1.42 mts), cero punto veinticinco metros (0.25 mts), cero punto setenta y ocho metros (0.78 mts), uno punto cero cinco metros (1.05 mts), dos punto treinta y cinco metros (2.35mts), cero punto quince metros (0.15 mts), uno punto setenta y cinco metros (1.75 mts) y tres punto veinticinco metros (3.25 mts) muro y ducto comunes al medio parte con aire sobre terraza del apartamento ciento dos (102) de la misma torre, parte dependencias del mismo apartamento que se alindera y parte con ascensor.

Del punto 2 al punto 3 en línea quebrada en dimensiones de dos punto sesenta metros (2.60 mts), tres punto veinticinco metros (3.25 mts), cero punto quince metros (0.15 mts), dos punto sesenta y cinco metros (2.65 mts), dos metros (2.00 mts), dos punto sesenta y cinco metros (2.65 mts), cero punto quince metros (0.15 mts), tres punto veinticinco metros (3.25 mts), dos punto sesenta y cinco metros (2.65 mts), tres punto veinticinco metros (3.25 mts), uno punto ochenta metros (1.80 mts), cero punto quince metros (0.15 mts), uno punto noventa y cinco metros (1.95 mts), dos punto ochenta metros (2.80 mts) y tres punto cero cinco metros (3.05 mts) muro común al medio parte con dependencias del mismo apartamento que se alindera, parte

HERNANDEZ PIESCHACON FONRODON HERRERA Y PIESCHACON FONRODON
NOTARIO PRIMERO DE BOGOTÁ

con aire sobre terraza del apartamento ciento dos (102) de la misma torre y parte con jardinera común. -----

Del punto 3 al punto 4 en línea quebrada en dimensiones de cuatro punto veinte metros (4.20 mts) , uno punto ochenta metros (1.80 mts), cero punto quince metros (0.15 mts) , uno punto cuarenta y cinco metros (1.45 mts), uno punto diez metros (1.10 mts), cero punto setenta y ocho metros (0.78 mts), cero punto veinticinco metros (0.25 mts), uno punto cuarenta y dos metros (1.42 mts), dos punto cero cinco metros (2.05 mts), cero punto veinte metros (0.20 mts) , cero punto cincuenta y cinco metros (0.55 mts), dos punto sesenta metros (2.60 mts) , cero punto cincuenta y cinco metros (0.55 mts), cero punto quince metros (0.15 mts), cero punto setenta metros (0.70 mts), dos punto ochenta metros (2.80 mts) y cinco punto veintisiete metros (5.27 mts) muro y ducto comunes al medio parte con dependencias del mismo apartamento que se alindera, parte con terraza del mismo apartamento que se alindera y parte con aire sobre terraza del apartamento ciento dos (102) de la misma torre. -----

Del punto 4 al punto 1 en línea quebrada en dimensiones de cuatro punto cincuenta y dos metros (4.52 mts), uno punto cero dos metro (1.02 mts), cero punto ochenta y dos metros (0.82 mts), cero punto setenta y cuatro metros (0.74 mts), cero punto quince metros (0.15 mts), cero punto cincuenta y nueve metros (0.59 mts), dos punto ochenta y cuatro metros (2.84 mts), cero punto quince metros (0.15 mts) y uno punto treinta y siete metros (1.37 mts) puerta de acceso y muro común al medio parte con ducto común parte con dependencias del mismo



- 490 -

apartamento , parte con zona común de circulación y punto fijo y parte con el apartamento dieciseis cero uno (1601) de la misma torre . - - - - -

POR EL CENIT: Parte placa común al medio con el décimo séptimo piso - - - - -

POR EL NADIR: Placa común al medio con el décimo quinto piso. - - - - -

DEPENDENCIAS :Sala, comedor, estudio, cocina, ropas, un (1) baño, estar de alcobas , dos (2) alcobas , alcoba principal con baño y una (1) terraza. - - - - -

NOTA: En su interior se encuentra un ducto de cero punto setenta metros por cero punto cuarenta y dos metros (0.70 mts x 0.42 mts) que es de carácter común y no puede modificarse ni en todo ni en parte. - - - - -

TERRAZA . Cuenta con un área privada de cuatro punto veinte metros cuadrados (4.20 M2) y sus linderos son : **Del punto 1 al punto 2** en línea recta en dimensión de uno punto quince metros (1.15 mts) muro común al medio con el apartamento que se alindera. **Del punto 2 al punto 3** en línea recta y dimensión de tres punto sesenta y cinco metros (3.65 mts) muro común al medio con aire sobre terraza del apartamento ciento dos (102) de la misma torre. **Del punto 3 al punto 4** en línea recta en dimensión de uno punto quince metros (1.15 mts) ducto común al medio con la terraza del apartamento dieciséis cero uno (1601) de la misma torre . **Del punto 4 al**

HERMANN PIESCHAGON FONRODONA
NOTARIO PRIMERO DE BOGOTÁ

punto 1 en línea recta en dimensión de tres punto sesenta y cinco metros (3.65 mts) , muro común al medio con el apartamento que se alindera.....

POR EL CENIT: Parte placa común al medio con el décimo séptimo piso.....

POR EL NADIR: Placa común al medio con el décimo quinto piso.....

TORRE CUATRO (4) APARTAMENTO DIECISEIS CERO TRES (1603).....

Está localizado en el piso dieciséis (16) de la Torre cuatro (4) del Conjunto Parques de Pontevedra Etapa Dos (2).

Tiene un área arquitectónica de ochenta y tres punto treinta y nueve metros cuadrados (83.39 M2) de los cuales setenta punto noventa y cinco metros cuadrados (70.95 M2) corresponden a área privada construída , nueve punto veintinueve metros cuadrados (9.29 M2) corresponden a muros estructurales, ductos y columnas comunes y tres punto quince metros cuadrdaos (3.15 M2) a área privada de balcón. Del área privada cuatro punto veinte metros cuadrados (4.20 M2) corresponden a área privada cubierta de terraza . Su altura libre es variable entre dos punto treinta metros (2.30 mts) y dos punto cuarenta metros (2.40 mts) y sus linderos que obran en el plano PH- T4 /06 son :

Del punto 1 al punto 2 en línea quebrada en dimensiones de tres punto setenta y ocho metros (3.78 mts), cero punto cuarenta y cinco metros (0.45 mts), dos metros (2.00 mts) , dos punto quince metros (2.15 mts), cero punto quince metros



- 491 -

(0.15mts), dos punto treinta metros (2.30 mts) , dos metros (2.00 mts), uno punto treinta y siete metros (1.37mts), cero punto treinta metros (0.30 mts),

cero punto ochenta y tres metros (0.83mts), uno punto cero cinco metros (1.05 mts), uno punto cuarenta y cinco metros (1.45 mts), cero punto quince metros (0.15 mts) , dos punto veinticinco metros (2.25 mts) y tres punto setenta y cinco metros (3.75 mts) muro y ducto comunes al medio parte dependencias del mismo apartamento que se alindera , parte con aire sobre terraza del apartamento ciento tres (103) de la misma torre y parte con terraza del mismo apartamento que se alindera.

Del punto 2 al punto 3 en línea quebrada en dimensiones de tres punto cero cinco metros (3.05 mts) dos punto cuarenta metros (2.40 mts) uno punto ochenta y cinco metros (1.85 mts), cero punto quince metros (0.15 mts) uno punto setenta metros (1.70 mts), tres punto treinta metros (3.30 mts), dos punto cincuenta y dos metros (2.52 mts), tres punto treinta metros (3.30 mts), cero punto quince metros (0.15 mts), tres punto treinta metros (3.30 mts) y dos punto sesenta y dos metros (2.62 mts) muro y ventanas comunes al medio parte con dependencias del mismo apartamento que se alindera , parte con baclón del mismo apartamento que se alindera y parte con aire sobre terraza del apartamento ciento tres (103) de la misma torre.

Del punto 3 al punto 4 en línea quebrada en dimensiones de tres punto treinta metros (3.30 mts), uno punto ochenta metros

(1.80 mts) cero punto quince metros (0.15 mts), dos punto treinta metros (2.30 mts), un metro (1.00 mts), cero punto setenta y ocho metros (0.78 mts), cero punto veinticinco metros (0.25 mts), uno punto noventa y siete metros (1.97 mts), cero punto quince metros (0.15 mts), dos punto setenta y cinco metros (2.75 mts) y dos punto sesenta metros (2.60 mts) muro y ductos comunes al medio parte con dependencias del mismo apartamento que se alindera y parte con aire sobre terraza del apartamento ciento tres (103) de la misma torre. -----


Del punto 4 al punto 1 en línea quebrada en dimensiones de dos punto sesenta metros (2.60 mts), cero punto setenta metros (0.70 mts), cero punto quince metros (0.15 mts), cero punto ochenta y cinco metros (0.85 mts), cero punto noventa y seis metros (0.96mts), dos punto sesenta y dos metros (2.62 mts) y cuatro punto cincuenta y un metros (4.51 mts) puerta de acceso y muro común al medio parte con el apartamento dieciséis cero cuatro (1604) de la misma torre, parte con dependencias del mismo apartamento, parte con escalera y parte con zona común de circulación y punto fijo. -----

POR EL CENIT: Parte placa común al medio con el décimo séptimo piso -----

POR EL NADIR: Placa común al medio con el décimo quinto piso. -----

DEPENDENCIAS : Sala, comedor, estudio, cocina, ropas, un (1) baño, dos (2) alcobas, alcoba principal con baño y una (1) terraza. -----

TERRAZA, Cuenta con un área privada de cuatro punto veinte metros cuadrados (4.20 M2) y sus linderos son :



- 492 -

Del punto 1 al punto 2 en línea recta en dimensión de uno punto quince metros (1.15 mts) ducto común al medio con la terraza del apartamento

dieciséis cero cuatro (1604) de la misma torre. **Del punto 2 al punto 3** en línea recta y dimensión de tres punto sesenta y cinco metros (3.65 mts) muro común al medio con aire sobre terraza del apartamento ciento tres (103) de la misma torre. **Del punto 3 al punto 4** en línea recta en dimensión de uno punto quince metros (1.15 mts) muro común al medio con el apartamento que se alindera. **Del punto 4 al punto 1** en línea recta en dimensión de tres punto sesenta y cinco metros (3.65 mts) , muro común al medio con el apartamento que se alindera.

POR EL CENIT: Parte placa común al medio con el décimo séptimo piso

POR EL NADIR: Placa común al medio con el décimo quinto piso.

BALCON . Cuenta con un área de tres punto quince metros cuadrados (3.15 M2) y sus linderos son : **Del punto 1 al punto 2** en línea recta en dimensión de un metro (1.00 mts) muro común al medio con aire sobre zona terraza el apartamento ciento tres (103) de la misma torre. **Del punto 2 al punto 3** en línea recta y dimensión de tres punto quince metros (3.15 mts) muro común al medio con aire sobre terraza del apartamento ciento tres (103) de la misma torre. **Del punto 3 al**

VERIANE PISCOFACON FONRODONA
NOTARIO PRIMERO DE BOGOTÁ

punto 4 en línea recta en dimensión de un metro (1.00 mts) con el apartamento que se alindera. Del punto 4 al punto 1 en línea recta en dimensión de tres punto quince metros (3.15 mts) , muro común al medio con el apartamento que se alindera ---

POR EL CENIT: Con aire común .-----

POR EL NADIR: Placa común al medio con el décimo quinto piso.-----

TORRE CUATRO (4) APARTAMENTO DIECISEIS CERO CUATRO (1604).-----

Está localizado en el piso dieciséis (16) de la Torre cuatro (4) del Conjunto Parques de Pontevedra Etapa Dos (2).

Tiene un área arquitectónica de ochenta y ocho punto sesenta y cuatro metros cuadrados (88.64 M2) de los cuales setenta y ocho punto noventa y cuatro metros cuadrados

(78.94 M2) corresponden a área privada construida y nueve punto setenta metros cuadrados (9.70 M2)


corresponden a muros estructurales, ductos y columnas comunes. Del área privada construida cuatro punto veinte

metros cuadrados (4.20 M2) corresponden a área privada cubierta de terraza. Su altura libre es variable entre dos

punto treinta metros (2.30 mts) y dos punto cuarenta metros (2.40 mts) y sus linderos que obran en el plano PH-

T4 /06 son : -----

Del punto 1 al punto 2 en línea quebrada en dimensiones de uno punto ochenta y cinco metros (1.85 mts), dos punto diez metros (2.10 mts), cero punto setenta metros (0.70 mts), cero



- 493 -

punto quince metros (0.15 mts), dos punto cincuenta y cinco metros (2.55 mts) , dos punto treinta metros (2.30 mts) , cero punto quince metros (0.15

mts), dos punto cuarenta y dos metros (2.42 mts), cero punto veinticinco metros (0.25 mts), cero punto ochenta y tres metros (0.83 mts), uno punto cero cinco metros (1.05 mts), dos punto sesenta y dos metros (2.62 mts), cero punto quince metros (0.15 mts), uno punto setenta y ocho metros (1.78 mts) y tres punto veinte metros (3.20 mts) muro y ducto comunes al medio parte con aire sobre pérgola de acceso común, parte dependencias del mismo apartamento que se alindera y parte con ascensor.

Del punto 2 al punto 3 en línea quebrada en dimensiones de dos punto sesenta metros (2.60 mts), tres punto veinte metros (3.20 mts), cero punto quince metros (0.15 mts), tres punto veinte metros (3.20 mts), dos punto cincuenta metros (2.50 mts), tres punto veinte metros (3.20 mts), uno punto sesenta y siete metros (1.67 mts), cero punto quince metros (0.15 mts), uno punto ochenta y tres metros (1.83 mts), dos punto setenta y cinco metros (2.75 mts) y tres punto veinte metros (3.20 mts) muro común al medio parte con dependencias del mismo apartamento que se alindera , parte con aire sobre zona común y parte con jardinera común. -----

Del punto 3 al punto 4 en línea quebrada en dimensiones de cuatro punto veinte metros (4.20 mts) , uno punto ochenta y cinco metros (1.85 mts), cero punto quince metros (0.15 mts), uno punto cincuenta metros (1.50 mts), uno punto diez metros

SERGIANO BIESCHAGUI FERRONCARRA
ACTUARIO PRIMERO DE BOGOTÁ

(1.10 mts), cero punto ochenta y ocho metros (0.88 mts), cero punto veinticinco metros (0.25 mts), uno punto treinta y siete metros (1.37 mts), dos punto cero cinco metros (2.05 mts), cero punto quince metros (0.15 mts) , cero punto cincuenta y cinco metros (0.55 mts), dos punto cincuenta y cinco metros (2.55 mts), cero punto quince metros (0.15 mts), dos punto cincuenta y cinco metros (2.55 mts), uno punto cincuenta metros (1.50 mts), cero punto cero cinco metros (0.05 mts) y tres punto setenta y ocho metros (3.78 mts) muro, junta y ducto comunes al medio parte con dependencias del mismo apartamento que se alindera, parte con aire sobre terraza del apartamento ciento cuatro (104) de la misma torre, parte con terraza del mismo apartamento que se alindera y parte con el apartamento dieciséis cero dos (1602) de la torre tres (3) . - - - - -

Del punto 4 al punto 1 en línea quebrada en dimensiones de cuatro punto cincuenta y uno metros (4.51 mts) , uno punto dieciocho metros (1.18 mts) dos punto cero nueve metros (2.09 mts), cero punto cuarenta metros (0.40 mts) y uno punto cuarenta y cinco metros (1.45 mts) puerta de acceso y muro común al medio parte ducto común, parte con zona común de circulación y punto fijo y parte con el apartamento dieciséis cero tres (1603) de la misma torre . - - - - -

POR EL CENIT: Parte placa común al medio con el décimo séptimo piso - - - - -


POR EL NADIR: Placa común al medio con el décimo quinto piso. - - - - -

DEPENDENCIAS :Sala, comedor, estudio, cocina, ropas, un (1) baño, dos (2) alcobas , alcoba principal con baño y una (1)

**TORRE CUATRO (4) APARTAMENTO DIECISIETE
CERO UNO (1701).**

Está localizado en el piso diecisiete (17) de la Torre cuatro (4) del Conjunto Parques de Pontevedra Etapa Dos (2). Tiene un área arquitectónica de ochenta y ocho punto sesenta y cuatro metros cuadrados (88.64 M2) de los cuales setenta y nueve punto cero ocho metros cuadrados (79.08 M2) corresponden a área privada construida y nueve punto cincuenta y seis metros cuadrados (9.56 M2) corresponden a muros estructurales, ductos y columnas comunes. Del área privada construida cuatro punto veinte metros cuadrados (4.20 M2) corresponden a área privada cubierta de terraza. Su altura libre es variable entre dos punto treinta metros (2.30 mts) y dos punto cuarenta metros (2.40 mts) y sus linderos que obran en el plano PH-T4/07 son :

Del punto 1 al punto 2, en línea quebrada en dimensiones de tres punto setenta y ocho metros (3.78 mts), cero punto cero cinco metros (0.05 mts), uno punto cincuenta metros (1.50 mts), dos punto cincuenta y cinco metros (2.55 mts), cero punto quince metros (0.15 mts), dos punto setenta metros (2.70 mts), uno punto cincuenta metros (1.50 mts), uno punto treinta y siete metros (1.37 mts), cero punto veinticinco metros (0.25 mts), cero punto ochenta y ocho metros (0.88 mts), uno punto diez metros (1.10 mts), uno punto cincuenta metros (1.50 mts), cero punto quince metros (0.15 mts), uno punto ochenta y cinco metros (1.85 mts) y cuatro punto veinte (4.20 mts) muro y ducto



- 495 -

comunes al medio parte con dependencias del mismo apartamento que se alindera, parte con aire sobre terraza del apartamento ciento uno

(101) de la misma torre y parte con terraza del mismo apartamento que se alindera. -----

Del punto 2 al punto 3 en línea quebrada en dimensiones de tres punto veinte metros (3.20 mts), dos punto setenta y cinco metros (2.75 mts), uno punto ochenta y dos metros (1.82 mts), cero punto quince metros (0.15 mts), uno punto sesenta y siete metros (1.67 mts), tres punto veinte metros (3.20 mts), dos punto cincuenta metros (2.50 mts), tres punto veinte metros (3.20 mts), cero punto quince metros (0.15 mts), tres punto veinte metros (3.20 mts) y dos punto sesenta metros (2.60 mts) muro común al medio parte con dependencias del mismo apartamento que se alindera, parte con aire sobre jardinera común y parte con aire sobre terraza del apartamento ciento uno (101) de la misma torre. -----

Del punto 3 al punto 4 en línea quebrada en dimensiones de tres punto veinte metros (3.20 mts), uno punto setenta y ocho metros (1.78 mts), cero punto quince metros (0.15 mts), dos punto sesenta y tres metros (2.63 mts), uno punto cero cinco metros (1.05 mts), cero punto ochenta y tres metros (0.83 mts), cero punto veinticinco metros (0.25 mts), dos punto cuarenta y dos metros (2.42 mts), cero punto quince metros (0.15 mts), dos punto treinta metros (2.30 mts), dos metros (2.00 mts), dos punto veinticinco metros (2.25 mts) y uno punto ochenta y

FERRMANN FIESCHER CON FONRODONA
 NOTARIO PRIMERO DE BOGOTÁ

FERRMANN FIESCHER CON FONRODONA
 NOTARIO PRIMERO DE BOGOTÁ

cinco metros (1.85 mts), muro y ducto comunes al medio parte con dependencias del mismo apartamento que se alindera, parte con ascensor y parte con aire sobre zona común. -----

Del punto 4 al punto 1 en línea quebrada en dimensiones de uno punto cuarenta metros (1.40 mts), cero punto cuarenta metros (0.40 mts), dos punto sesenta y nueve metros (2.69 mts), cero punto cincuenta y dos metros (0.52 mts), cero punto cuarenta y dos metros (0.42 mts), cero punto sesenta y siete metros (0.67 mts), cero punto noventa y seis metros (0.96 mts), uno punto cero tres metros (1.03 mts) y cuatro punto cincuenta y un metros (4.51 mts) puerta de acceso y muro común al medio parte con el apartamento diecisiete cero dos (1702) de la misma torre, parte con dependencias del mismo apartamento y parte con zona común de circulación y punto fijo. -----

POR EL CENIT: Parte placa común al medio con el décimo octavo piso -----

POR EL NADIR: Placa común al medio con el décimo sexto piso. -----

DEPENDENCIAS : Sala, comedor, estudio, cocina, ropas, un (1) baño, dos (2) alcobas, alcoba principal con baño y terraza.

NOTA: En su interior se encuentra un muro estructural de cero punto cuarenta y ocho metros por cero punto quince metros (0.48 mts x 0.15 mts) que es de carácter común y no puede modificarse ni en todo ni en parte. -----

TERRAZA . Cuenta con un área privada de cuatro punto veinte metros cuadrados (4.20 M²) y sus linderos son : **Del punto 1 al punto 2** en línea recta en dimensión de uno punto



- 496 -

quince metros (1.15 mts) ducto común al medio con la terraza del apartamento diecisiete cero dos (1702) de la misma torre. **Del punto 2 al punto 3** en línea

recta y dimensión de tres punto sesenta y cinco metros (3.65 mts) muro común al medio con aire sobre terraza del apartamento ciento uno (101) de la misma torre. **Del punto 3 al punto 4** en línea recta en dimensión de uno punto quince metros (1.15 mts) muro común al medio con el apartamento que se alindera. **Del punto 4 al punto 1** en línea recta en dimensión de tres punto sesenta y cinco metros (3.65 mts) muro común al medio con el apartamento que se alindera. -----

POR EL CENIT: Parte placa común al medio con el décimo octavo piso -----

POR EL NADIR: Placa común al medio con el décimo sexto piso. -----

TORRE CUATRO (4) APARTAMENTO DIECISIETE CERO DOS (1702). -----

Está localizado en el piso diecisiete (17) de la Torre cuatro (4) del Conjunto Parques de Pontevedra Etapa Dos (2). Tiene un área arquitectónica de cien punto diecisiete metros cuadrados (100.17 M²), de los cuales ochenta y nueve punto quince metros cuadrados (89.15 M²) corresponden a área privada construida y once punto cero dos metros cuadrados (11.02 M²) corresponden a muros estructurales,

FRENTE DE PLACA CON FONRODINA
 NO. 30 PRIMERO DE BOGOTÁ
 FRENTE DE PLACA CON FONRODINA
 NO. 30 PRIMERO DE BOGOTÁ

columnas y ductos comunes .Del área privada construida cuatro punto veinte metros cuadrados (4.20 M2) corresponden a área privada cubierta de terraza . Su altura libre es variable entre dos punto treinta metros (2.30 mts) y dos punto cuarenta metros (2.40 mts) y sus linderos que obran en el plano PH- T4 /07 son : -----

Del punto 1 al punto 2 en línea quebrada en dimensiones de dos punto sesenta y cinco metros(2.65 mts) , uno punto sesenta metros (1.60 mts), cero punto setenta y tres metros (0.73 mts), cero punto quince metros (0.15 mts), dos punto cincuenta y ocho metros (2.58 mts), dos punto sesenta y cinco metros (2.65 mts), cero punto quince metros (0.15 mts), dos punto sesenta y cinco metros (2.65 mts), cero punto diez metros (0.10 mts), cero punto quince metros (0.15 mts), cero punto cincuenta y cinco metros (0.55mts), uno punto cuarenta y dos metros (1.42 mts), cero punto veinticinco metros (0.25 mts), cero punto setenta y ocho metros (0.78 mts), uno punto cero cinco metros (1.05 mts), dos punto treinta y cinco metros (2.35mts), cero punto quince metros (0.15 mts) , uno punto setenta y cinco metros (1.75 mts) y tres punto veinticinco metros (3.25 mts) muro y ducto comunes al medio parte con aire sobre terraza del apartamento ciento dos (102) de la misma torre, parte dependencias del mismo apartamento que se alindera y parte con ascensor. -----

Del punto 2 al punto 3 en línea quebrada en dimensiones de dos punto sesenta metros (2.60 mts) , tres punto veinticinco metros (3.25 mts), cero punto quince metros (0.15 mts), dos punto sesenta y cinco metros (2.65 mts), dos metros (2.00 mts) ,



- 497 -

dos punto sesenta y cinco metros (2.65 mts), cero punto quince metros (0.15 mts), tres punto veinticinco metros (3.25 mts), dos punto sesenta y cinco

metros (2.65 mts), tres punto veinticinco metros (3.25 mts), uno punto ochenta y cinco metros (1.85 mts), cero punto quince metros (0.15 mts), dos metros (2.00 mts), dos punto ochenta metros (2.80 mts) y tres punto cero cinco metros (3.05 mts) muro común al medio parte con dependencias del mismo apartamento que se alindera, parte con aire sobre terraza del apartamento ciento dos (102) de la misma torre y parte aire sobre con jardinera común. -----

Del punto 3 al punto 4 en línea quebrada en dimensiones de cuatro punto veinte metros (4.20 mts), uno punto ochenta metros (1.80 mts), cero punto quince metros (0.15 mts), uno punto cuarenta y cinco metros (1.45 mts), uno punto diez metros (1.10 mts), cero punto setenta y ocho metros (0.78 mts), cero punto veinticinco metros (0.25 mts), uno punto cuarenta y dos metros (1.42 mts), dos punto cero cinco metros (2.05 mts), cero punto quince metros (0.15 mts), cero punto cincuenta y cinco metros (0.55 mts), dos punto sesenta y cinco metros (2.65 mts), cero punto cincuenta y cinco metros (0.55 mts), cero punto quince metros (0.15 mts), cero punto setenta metros (0.70 mts), dos punto ochenta metros (2.80 mts) y cinco punto veintisiete metros (5.27 mts) muro y ducto comunes al medio parte con dependencias del mismo apartamento que se alindera, parte con terraza del mismo apartamento que se alindera y parte

HERNÁNDEZ PÉREZ FERRACÓN FONRODÓN
NOTARIO PÚBLICO DE BOGOTÁ

HERNÁNDEZ PÉREZ FERRACÓN FONRODÓN
NOTARIO PÚBLICO DE BOGOTÁ

con aire sobre terraza del apartamento ciento dos (102) de la misma torre. -----

Del punto 4 al punto 1 en línea quebrada en dimensiones de cuatro punto cincuenta y un metros (4.51 mts), uno punto cero dos metro (1.02 mts), cero punto ochenta y un metros (0.81 mts), cero punto setenta y dos metros (0.72 mts), cero punto quince metros (0.15 mts), cero punto cincuenta y siete metros (0.57 mts), dos punto ochenta y seis metros (2.86 mts), cero punto quince metros (0.15 mts) y uno punto treinta y siete metros (1.37 mts) puerta de acceso y muro común al medio parte con ducto común parte con dependencias del mismo apartamento, parte con zona común de circulación y punto fijo y parte con el apartamento diecisiete cero uno (1701) de la misma torre. -----

POR EL CENIT: Parte placa común al medio con el décimo octavo piso -----

POR EL NADIR: Placa común al medio con el décimo sexto piso. -----

DEPENDENCIAS :Sala, comedor, estudio, cocina, ropas, un (1) baño, estar de alcobas , dos (2) alcobas , alcoba principal con baño y una (1) terraza. -----

NOTA: En su interior se encuentra un ducto de cero punto setenta metros por cero punto cuarenta y dos metros (0.70 mts x 0.42 mts) que es de carácter común y no puede modificarse ni en todo ni en parte. -----

TERRAZA . Cuenta con un área privada de cuatro punto veinte metros cuadrados (4.20 M2) y sus linderos son : -----



- 498 -

Del punto 1 al punto 2 en línea recta en dimensión de uno punto quince metros (1.15 mts) muro común al medio con el apartamento que se

alindera. **Del punto 2 al punto 3** en línea recta y dimensión de tres punto sesenta y cinco metros (3.65 mts) muro común al medio con aire sobre terraza del apartamento ciento dos (102) de la misma torre. **Del punto 3 al punto 4** en línea recta en dimensión de uno punto quince metros (1.15 mts) ducto común al medio con la terraza del apartamento diecisiete cero uno (1701) de la misma torre. **Del punto 4 al punto 1** en línea recta en dimensión de tres punto sesenta y cinco metros (3.65 mts) , muro común al medio con el apartamento que se alindera.

POR EL CENIT: Parte placa común al medio con el décimo octavo piso -----

POR EL NADIR: Placa común al medio con el décimo sexto piso. -----

TORRE CUATRO (4) APARTAMENTO DIECISIETE CERO TRES (1703). -----

Está localizado en el piso diecisiete (17) de la Torre cuatro (4) del Conjunto Parques de Pontevedra Etapa Dos (2). Tiene un área arquitectónica de ochenta punto cero tres metros cuadrados (80.03 M2) de los cuales setenta punto noventa y cinco metros cuadrados (70.95 M2) corresponden a área privada construída y nueve punto cero ocho metros

BERNARDI PIESCHAGG FONRODONA
NOTARIO PRINCIPAL DE BOGOTÁ

BERNARDI PIESCHAGG FONRODONA
NOTARIO PRINCIPAL DE BOGOTÁ

cuadrados (9.08M2) corresponden a muros estructurales, ductos y columnas comunes .Del área privada construida cuatro punto veinte metros cuadrados (4.20 M2) corresponden a área privada cubierta de terraza. Su altura libre es variable entre dos punto treinta metros (2.30 mts) y dos punto cuarenta metros (2.40 mts) y sus linderos que obran en el plano PH- T4/07 son : -----

Del punto 1 al punto 2 en línea quebrada en dimensiones de tres punto setenta y ocho metros (3.78 mts), cero punto cuarenta y cinco metros (0.45 mts), dos metros (2.00 mts), dos punto quince metros (2.15 mts), cero punto quince metros (0.15mts), dos punto treinta metros (2.30 mts), dos metros (2.00 mts), uno punto treinta y siete metros (1.37mts), cero punto treinta metros (0.30 mts), cero punto ochenta y tres metros (0.83mts), uno punto cero cinco metros (1.05 mts), uno punto cuarenta y cinco metros (1.45 mts), cero punto quince metros (0.15 mts), dos punto veinticinco metros (2.25 mts) y tres punto setenta y cinco metros (3.75 mts) muro y ducto comunes al medio parte dependencias del mismo apartamento que se alindera, parte con aire sobre terraza del apartamento ciento tres (103) de la misma torre y parte con terraza del mismo apartamento que se alindera. -----

Del punto 2 al punto 3 en línea quebrada en dimensiones de tres punto cero cinco metros (3.05 mts) dos punto cuarenta metros (2.40 mts) uno punto ochenta y cinco metros (1.85 mts), cero punto quince metros (0.15 mts) uno punto setenta metros (1.70 mts), tres punto treinta metros (3.30 mts), dos punto cincuenta y dos metros (2.52 mts), tres punto treinta metros



- 499 -

(3.30 mts), cero punto quince metros (0.15 mts), tres punto treinta metros (3.30 mts) y dos punto sesenta y tres metros (2.63 mts) muro y ventanas

comunes al medio parte con dependencias del mismo apartamento que se alindera, parte con aire sobre balcón del apartamento dieciséis cero tres (1603) de la misma torre y parte con aire sobre terraza del apartamento ciento tres (103) de la misma torre. -----

Del punto 3 al punto 4 en línea quebrada en dimensiones de tres punto treinta metros (3.30 mts), uno punto ochenta metros (1.80 mts) cero punto quince metros (0.15 mts), dos punto treinta metros (2.30 mts), un metro (1.00 mts), cero punto setenta y ocho metros (0.78 mts), cero punto veinticinco metros (0.25 mts), uno punto noventa y siete metros (1.97 mts), cero punto quince metros (0.15 mts), dos punto setenta y cinco metros (2.75 mts) y dos punto sesenta metros (2.60 mts) muro y ductos comunes al medio parte con dependencias del mismo apartamento que se alindera y parte con aire sobre terraza del apartamento ciento tres (103) de la misma torre. -----

Del punto 4 al punto 1 en línea quebrada en dimensiones de dos punto sesenta metros (2.60 mts), cero punto setenta metros (0.70 mts), cero punto quince metros (0.15 mts), cero punto ochenta y cinco metros (0.85 mts), cero punto noventa y seis metros (0.96 mts), dos punto sesenta y tres metros (2.63 mts) y cuatro punto cincuenta y un metros (4.51 mts) puerta de acceso y muro común al medio parte con el apartamento diecisiete cero

cuatro (1704) de la misma torre , parte con dependencias del mismo apartamento, parte con escalera y parte con zona común de circulación y punto fijo. -----

POR EL CENIT: Parte placa común al medio con el décimo octavo piso -----


POR EL NADIR: Placa común al medio con el décimo sexto piso. -----

DEPENDENCIAS :Sala, comedor, estudio, cocina, ropas, un (1) baño, dos (2) alcobas , alcoba principal con baño y una (1) terraza. -----

TERRAZA . Cuenta con un área privada de cuatro punto veinte metros cuadrados (4.20 M2) y sus linderos son : **Del punto 1 al punto 2** en línea recta en dimensión de uno punto quince metros (1.15 mts) ducto común al medio con la terraza del apartamento diecisiete cero cuatro (1704) de la misma torre. **Del punto 2 al punto 3** en línea recta y dimensión de tres punto sesenta y cinco metros (3.65 mts) muro común al medio con aire sobre terraza del apartamento ciento tres (103) de la misma torre. **Del punto 3 al punto 4** en línea recta en dimensión de uno punto quince metros (1.15 mts) muro común al medio con el apartamento que se alindera. **Del punto 4 al punto 1** en línea recta en dimensión de tres punto sesenta y cinco metros (3.65 mts) , muro común al medio con el apartamento que se alindera. -----

POR EL CENIT: Parte placa común al medio con el décimo octavo piso -----

POR EL NADIR: Placa común al medio con el décimo sexto



- 500 -

piso-----

TORRE CUATRO (4)

APARTAMENTO DIECISIETE

CERO CUATRO (1704).-----

Está localizado en el piso diecisiete (17) de la Torre cuatro (4) del Conjunto Parques de Pontevedra Etapa Dos (2). Tiene un área arquitectónica de ochenta y ocho punto sesenta y cuatro metros cuadrados (88.64 M2) de los cuales setenta y ocho punto noventa y cuatro metros cuadrados (78.94 M2) corresponden a área privada construida y nueve punto setenta metros cuadrados (9.70 M2) corresponden a muros estructurales, ductos y columnas comunes. Del área privada construida cuatro punto veinte metros cuadrados (4.20 M2) corresponden a área privada cubierta de terraza. Su altura libre es variable entre dos punto treinta metros (2.30 mts) y dos punto cuarenta metros (2.40 mts) y sus linderos que obran en el plano PH-T4 /07 son : -----


Del punto 1 al punto 2 en línea quebrada en dimensiones de uno punto ochenta y cinco metros (1.85 mts), dos punto diez metros (2.10 mts), cero punto setenta metros (0.70 mts), cero punto quince metros (0.15 mts), dos punto setenta metros (2.70 mts), dos punto treinta metros (2.30 mts), cero punto quince metros (0.15 mts), dos punto cuarenta y dos metros (2.42 mts), cero punto veinticinco metros (0.25 mts), cero punto ochenta y tres metros (0.83 mts), uno punto cero cinco metros (1.05

FERNANDEZ PISCINA CON FONDDORA
 NOTARIO PRINCIPAL DE BOGOTÁ

mts), dos punto sesenta y dos metros (2.62 mts), cero punto quince metros (0.15 mts), uno punto setenta y ocho metros (1.78 mts) y tres punto veinte metros (3.20 mts) muro y ducto comunes al medio parte con aire sobre pérgola de acceso común, parte dependencias del mismo apartamento que se alindera y parte con ascensor. -----

Del punto 2 al punto 3 en línea quebrada en dimensiones de dos punto sesenta metros (2.60 mts), tres punto veinte metros (3.20 mts), cero punto quince metros (0.15 mts), tres punto veinte metros (3.20 mts), dos punto cincuenta metros (2.50 mts), tres punto veinte metros (3.20 mts), uno punto sesenta y siete metros (1.67 mts), cero punto quince metros (0.15 mts), uno punto ochenta y tres metros (1.83 mts), dos punto setenta y cinco metros (2.75 mts) y tres punto veinte metros (3.20 mts) muro común al medio parte con dependencias del mismo apartamento que se alindera, parte con aire sobre zona común y parte con aire sobre jardinera común. -----

Del punto 3 al punto 4 en línea quebrada en dimensiones de cuatro punto veinte metros (4.20 mts), uno punto ochenta y cinco metros (1.85 mts), cero punto quince metros (0.15 mts), uno punto cincuenta metros (1.50 mts), uno punto diez metros (1.10 mts), cero punto ochenta y ocho metros (0.88 mts), cero punto veinticinco metros (0.25 mts), uno punto treinta y siete metros (1.37 mts), dos punto cero cinco metros (2.05 mts), cero punto quince metros (0.15 mts), cero punto cincuenta y cinco metros (0.55 mts), dos punto cincuenta y cinco metros (2.55 mts), cero punto quince metros (0.15 mts), dos punto cincuenta y cinco metros (2.55 mts), uno punto cincuenta metros (1.50



- 501 -

mts), cero punto cero cinco metros (0.05 mts) y tres punto setenta y ocho metros (3.78 mts) muro, junta y ducto comunes al medio parte con

dependencias del mismo apartamento que se alindera, parte con aire sobre terraza del apartamento ciento cuatro (104) de la misma torre, parte con terraza del mismo apartamento que se alindera y parte con el apartamento diecisiete cero dos (1702) de la torre tres (3)

Del punto 4 al punto 1 en línea quebrada en dimensiones de cuatro punto cincuenta y uno metros (4.51 mts) , uno punto diecisiete metros (1.17 mts) dos punto cero nueve metros (2.09 mts), cero punto cuarenta metros (0.40 mts) y uno punto cuarenta y cinco metros (1.45 mts) puerta de acceso y muro común al medio parte ducto común, parte con zona común de circulación y punto fijo y parte con el apartamento diecisiete cero tres (1703) de la misma torre

POR EL CENIT: Parte placa común al medio con el décimo octavo piso

POR EL NADIR: Placa común al medio con el décimo sexto piso.

DEPENDENCIAS :Sala, comedor, estudio, cocina, ropas, un (1) baño, dos (2) alcobas , alcoba principal con baño y una (1) terraza.

NOTA: En su interior se encuentran : un ducto de cero punto sesenta y siete metros por cero punto cuarenta y dos metros (0.67 mts x 0.42 mts) y un muro estructural de cero punto

HERMANN PIESCHON CON FONSODOMA
NOTARIO PRIMERO DE BOGOTÁ

quince metros por cero punto cincuenta y cinco metros (0.15 mts x 0.55 mts) que son de carácter común y no pueden modificarse ni en todo ni en parte. -----

TERRAZA . Cuenta con un área privada de cuatro punto veinte metros cuadrados (4.20 M2) y sus linderos son : **Del punto 1 al punto 2** en línea recta en dimensión de uno punto quince metros (1.15 mts) muro común al medio con el apartamento que se alindera. **Del punto 2 al punto 3** en línea recta y dimensión de tres punto sesenta y cinco metros (3.65 mts) muro común al medio con aire sobre terraza del apartamento ciento cuatro (104) de la misma torre. **Del punto 3 al punto 4** en línea recta en dimensión de uno punto quince metros (1.15 mts) ducto común al medio con la terraza del apartamento diecisiete cero tres (1703) de la misma torre **Del punto 4 al punto 1** en línea recta en dimensión de tres punto sesenta y cinco metros (3.65 mts) , muro común al medio con el apartamento que se alindera .-----

POR EL CENIT: Parte placa común al medio con el décimo octavo piso -----

POR EL NADIR: Placa común al medio con el décimo sexto piso. -----

TORRE CUATRO (4) APARTAMENTO DIECIOCHO CERO UNO (1801).-----

Está localizado en el piso dieciocho (18) de la Torre cuatro (4) del Conjunto Parques de Pontevedra Etapa Dos (2).

Tiene un área arquitectónica de ochenta y ocho punto

AA 34250368



- 502 -

sesenta y cuatro metros cuadrados (88.64 M2) de los cuales setenta y nueve punto cero ocho metros cuadrados (79.08 M2) corresponden

a área privada construída y nueve punto cincuenta y seis metros cuadrados (9.56 M2) corresponden a muros estructurales, ductos y columnas comunes .Del área privada construida cuatro punto veinte metros cuadrados (4.20 M2) corresponden a área privada cubierta de terraza. Su altura libre es variable entre dos punto treinta metros (2.30 mts) y dos punto cuarenta metros (2.40 mts) y sus linderos que obran en el plano PH- T4 /07 son: -----

Del punto 1 al punto 2 en línea quebrada en dimensiones de tres punto setenta y ocho metros (3.78 mts), cero punto cero cinco metros (0.05 mts), uno punto cincuenta metros (1.50 mts), dos punto cincuenta y cinco metros (2.55 mts), cero punto quince metros (0.15 mts), dos punto setenta metros (2.70 mts), uno punto cincuenta metros (1.50 mts), uno punto treinta y siete metros (1.37 mts),cero punto veinticinco metros (0.25 mts), cero unto ochenta y ocho metos (0.88mts), uno punto diez metros (1.10 mts) , uno punto cincuenta metros (1.50 mts), cero punto quince metros (0.15 mts) , uno punto ochenta y cinco metros (1.85 mts) y cuatro punto veinte (4.20mts) muro y ducto comunes al medio parte con dependencias del mismo apartamento que se alindera, parte con aire sobre terraza del apartamento ciento uno (101) de la misma torre y parte con terraza del mismo apartamento que se alindera. -----

HERNAN PIESCHACON FONRODONA
NOTARIO PRIMERO DE BOGOTÁ

Del punto 2 al punto 3 en línea quebrada en dimensiones de tres punto veinte metros (3.20 mts), dos punto setenta y cinco metros (2.75 mts), uno punto ochenta y dos metros (1.82 mts), cero punto quince metros (0.15 mts), uno punto sesenta y siete metros (1.67 mts), tres punto veinte metros (3.20 mts), dos punto cincuenta metros (2.50 mts), tres punto veinte metros (3.20 mts), cero punto quince metros (0.15 mts), tres punto veinte metros (3.20 mts) y dos punto sesenta metros (2.60 mts) muro común al medio parte con dependencias del mismo apartamento que se alindera, parte con aire sobre jardinera común y parte con aire sobre terraza del apartamento ciento uno (101) de la misma torre. -----

Del punto 3 al punto 4 en línea quebrada en dimensiones de tres punto veinte metros (3.20 mts), uno punto setenta y ocho metros (1.78 mts), cero punto quince metros (0.15 mts), dos punto sesenta y tres metros (2.63 mts), uno punto cero cinco metros (1.05 mts), cero punto ochenta y tres metros (0.83 mts), cero punto veinticinco metros (0.25 mts), dos punto cuarenta y dos metros (2.42 mts), cero punto quince metros (0.15 mts), dos punto treinta metros (2.30 mts), dos metros (2.00 mts), dos punto veinticinco metros (2.25 mts) y uno punto ochenta y cinco metros (1.85 mts), muro y ducto comunes al medio parte con dependencias del mismo apartamento que se alindera, parte con ascensor y parte con aire sobre zona común. -----

Del punto 4 al punto 1 en línea quebrada en dimensiones de uno punto cuarenta metros (1.40 mts), cero punto cuarenta metros (0.40 mts), dos punto sesenta y nueve metros (2.69 mts), cero punto cincuenta y dos metros (0.52 mts), cero punto



- 503 -

cuarenta y dos metros (0.42 mts) , cero punto sesenta y siete metros (0.67 mts), cero punto noventa y seis metros (0.96 mts), uno punto cero tres metros

(1.03 mts) y cuatro punto cincuenta y un metros (4.51 mts) puerta de acceso y muro común al medio parte con el apartamento dieciocho cero dos (1802) de la misma torre , parte con dependencias del mismo apartamento y parte con zona común de circulación y punto fijo. -----

POR EL CENIT: Parte placa común al medio con el décimo noveno piso -----

POR EL NADIR: Placa común al medio con el décimo séptimo piso. -----

DEPENDENCIAS : Sala, comedor, estudio, cocina, ropas, un (1) baño, dos (2) alcobas, alcoba principal con baño y terraza.

NOTA: En su interior se encuentra un muro estructural de cero punto cuarenta y ocho metros por cero punto quince metros (0.48 mts x 0.15 mts) que es de carácter común y no puede modificarse ni en todo ni en parte. -----

TERRAZA . Cuenta con un área privada de cuatro punto veinte metros cuadrados (4.20 M2) y sus linderos son : **Del punto 1 al punto 2** en línea recta en dimensión de uno punto quince metros (1.15 mts) ducto común al medio con la terraza del apartamento dieciocho cero dos (1802) de la misma torre. **Del punto 2 al punto 3** en línea recta y dimensión de tres punto sesenta y cinco metros (3.65 mts) muro común al medio con aire

HERMANN PIESCHON FONRODONA
NOTARIO PRIMERO DE BOGOTÁ

HERMANN PIESCHON FONRODONA
NOTARIO PRIMERO DE BOGOTÁ

sobre terraza del apartamento ciento uno (101) de la misma torre. **Del punto 3 al punto 4** en línea recta en dimensión de uno punto quince metros (1.15 mts) muro común al medio con el apartamento que se alindera. **Del punto 4 al punto 1** en línea recta en dimensión de tres punto sesenta y cinco metros (3.65 mts) , muro común al medio con el apartamento que se alindera. -----

POR EL CENTIT: Parte placa común al medio con el décimo noveno piso -----

POR EL NADIR: Placa común al medio con el décimo séptimo piso. -----

TORRE CUATRO (4) APARTAMENTO DIECIOCHO CERO DOS (1802). -----

Está localizado en el piso dieciocho (18) de la Torre cuatro (4) del Conjunto Parques de Pontevedra Etapa Dos (2). Tiene un área arquitectónica de cien punto diecisiete metros cuadrados (100.17 M2) , de los cuales ochenta y nueve punto quince metros cuadrados (89.15 M2) corresponden a área privada construída y once punto cero dos metros cuadrados (11.02 M2) corresponden a muros estructurales, columnas y ductos comunes .Del área privada construida cuatro punto veinte metros cuadrados (4.20 M2) corresponden a área privada cubierta de terraza Su altura libre es variable entre dos punto treinta metros (2.30 mts) y dos punto cuarenta metros (2.40 mts) y sus linderos que obran en el plano PH- T4 /07 son : -----



- 504 -

Del punto 1 al punto 2 en línea quebrada en dimensiones de dos punto sesenta y cinco metros(2.65 mts) , uno punto sesenta metros (1.60 mts), cero

punto setenta y tres metros (0.73 mts), cero punto quince metros (0.15 mts), dos punto cincuenta y ocho metros (2.58 mts), dos punto sesenta y cinco metros (2.65 mts), cero punto quince metros (0.15 mts), dos punto sesenta y cinco metros (2.65 mts), cero punto diez metros (0.10 mts), cero punto quince metros (0.15 mts), cero punto cincuenta y cinco metros (0.55mts), uno punto cuarenta y dos metros (1.42 mts), cero punto veinticinco metros (0.25 mts), cero punto setenta y ocho metros (0.78 mts), uno punto cero cinco metros (1.05 mts), dos punto treinta y cinco metros (2.35mts), cero punto quince metros (0.15 mts) , uno punto setenta y cinco metros (1.75 mts) y tres punto veinticinco metros (3.25 mts)-muro y ducto comunes al medio parte con aire sobre terraza del apartamento ciento dos (102) de la misma torre, parte dependencias del mismo apartamento que se alindera y parte con ascensor. -----

Del punto 2 al punto 3 en línea quebrada en dimensiones de dos punto sesenta metros (2.60 mts) , tres punto veinticinco metros (3.25 mts), cero punto quince metros (0.15 mts), dos punto sesenta y cinco metros (2.65 mts), dos metros (2.00 mts) , dos punto sesenta y cinco metros (2.65 mts), cero punto quince metros (0.15 mts), tres punto veinticinco metros (3.25 mts),dos punto sesenta y cinco metros (2.65 mts), tres punto veinticinco metros (3.25 mts), uno punto ochenta y cinco metros (1.85

HERNAN PIESCHACON FOMRODONA
NOTARIO PRIMERIO DE BOGOTA

mts), cero punto quince metros (0.15 mts), dos metros (2.00 mts), dos punto ochenta metros (2.80 mts) y tres punto cero cinco metros (3.05 mts) muro común al medio parte con dependencias del mismo apartamento que se alindera, parte con aire sobre terraza del apartamento ciento dos (102) de la misma torre y parte aire sobre con jardinera común. -----

Del punto 3 al punto 4 en línea quebrada en dimensiones de cuatro punto veinte metros (4.20 mts), uno punto ochenta metros (1.80 mts), cero punto quince metros (0.15 mts), uno punto cuarenta y cinco metros (1.45 mts), uno punto diez metros (1.10 mts), cero punto setenta y ocho metros (0.78 mts), cero punto veinticinco metros (0.25 mts), uno punto cuarenta y dos metros (1.42 mts), dos punto cero cinco metros (2.05 mts), cero punto quince metros (0.15 mts), cero punto cincuenta y cinco metros (0.55 mts), dos punto sesenta y cinco metros (2.65 mts), cero punto cincuenta y cinco metros (0.55 mts), cero punto quince metros (0.15 mts), cero punto setenta metros (0.70 mts), dos punto ochenta metros (2.80 mts) y cinco punto veintisiete metros (5.27 mts) muro y ducto comunes al medio parte con dependencias del mismo apartamento que se alindera, parte con terraza del mismo apartamento que se alindera y parte con aire sobre terraza del apartamento ciento dos (102) de la misma torre. -----

Del punto 4 al punto 1 en línea quebrada en dimensiones de cuatro punto cincuenta y un metros (4.51 mts), uno punto cero dos metros (1.02 mts), cero punto ochenta y un metros (0.81 mts), cero punto setenta y dos metros (0.72 mts), cero punto quince metros (0.15 mts), cero punto cincuenta y siete metros



- 505 -

(0.57 mts), dos punto ochenta y seis metros (2.86 mts), cero punto quince metros (0.15 mts) y uno punto treinta y siete metros (1.37 mts) puerta de acceso

y muro común al medio parte con ducto común parte con dependencias del mismo apartamento, parte con zona común de circulación y punto fijo y parte con el apartamento dieciocho cero uno (1801) de la misma torre. -----

POR EL CENIT: Parte placa común al medio con el décimo noveno piso -----

POR EL NADIR: Placa común al medio con el décimo séptimo piso. -----

DEPENDENCIAS: Sala, comedor, estudio, cocina, ropas, un (1) baño, estar de alcobas, dos (2) alcobas, alcoba principal con baño y una (1) terraza. -----

NOTA: En su interior se encuentra un ducto de cero punto setenta metros por cero punto cuarenta y dos metros (0.70 mts x 0.42 mts) que es de carácter común y no puede modificarse ni en todo ni en parte. -----

TERRAZA. Cuenta con un área privada de cuatro punto veinte metros cuadrados (4.20 M²) y sus linderos son: **Del punto 1 al punto 2** en línea recta en dimensión de uno punto quince metros (1.15 mts) muro común al medio con el apartamento que se alindera. **Del punto 2 al punto 3** en línea recta y dimensión de tres punto sesenta y cinco metros (3.65 mts) muro común al medio con aire sobre terraza del

HERMANN PIESCHACON
NOTARIO PRIMERO DE BOGOTÁ


apartamento ciento dos (102) de la misma torre. **Del punto 3 al punto 4** en línea recta en dimensión de uno punto quince metros (1.15 mts) ducto común al medio con la terraza del apartamento dieciocho cero uno (1801) de la misma torre, **Del punto 4 al punto 1** en línea recta en dimensión de tres punto sesenta y cinco metros (3.65 mts) , muro común al medio con el apartamento que se alindera -----

POR EL CENIT: Parte placa común al medio con el décimo noveno piso -----

POR EL NADIR: Placa común al medio con el décimo séptimo piso. -----

TORRE CUATRO (4) APARTAMENTO DIECIOCHO CERO TRES (1803). -----

Está localizado en el piso dieciocho (18) de la Torre cuatro (4) del Conjunto Parques de Pontevedra Etapa Dos (2). Tiene un área arquitectónica de ochenta punto cero tres metros cuadrados (80.03 M2) de los cuales setenta punto noventa y cinco metros cuadrados (70.95 M2) corresponden a área privada construída y nueve punto cero ocho metros cuadrados (9.08M2) corresponden a muros estructurales, ductos y columnas comunes .Del área privada construida cuatro punto veinte metros cuadrados (4.20 M2) corresponden a área privada cubierta de terraza. Su altura libre es variable entre dos punto treinta metros (2.30 mts) y dos punto cuarenta metros (2.40 mts) y sus linderos que obran en el plano PH- T4 /07 son : -----



- 506 -

Del punto 1 al punto 2 en línea quebrada en dimensiones de tres punto setenta y ocho metros (3.78 mts), cero punto cuarenta y cinco metros (0.45

mts), dos metros (2.00 mts) , dos punto quince metros (2.15 mts), cero punto quince metros (0.15mts), dos punto treinta metros (2.30 mts) , dos metros (2.00 mts), uno punto treinta y siete metros (1.37mts), cero punto treinta metros (0.30 mts), cero punto ochenta y tres metros (0.83mts), uno punto cero cinco metros (1.05 mts), uno punto cuarenta y cinco metros (1.45 mts) , cero punto quince metros (0.15 mts) , dos punto veinticinco metros (2.25 mts) y tres punto setenta y cinco metros (3.75 mts) muro y ducto comunes al medio parte dependencias del mismo apartamento que se alindera , parte con aire sobre terraza del apartamento ciento tres (103) de la misma torre y parte con terraza del mismo apartamento que se alindera.

Del punto 2 al punto 3 en línea quebrada en dimensiones de tres punto cero cinco metros (3.05 mts) dos punto cuarenta metros (2.40 mts) uno punto ochenta y cinco metros (1.85 mts), cero punto quince metros (0.15 mts) uno punto setenta metros (1.70 mts), tres punto treinta metros (3.30 mts), dos punto cincuenta y dos metros (2.52 mts), tres punto treinta metros (3.30 mts), cero punto quince metros (0.15 mts), tres punto treinta metros (3.30 mts) y dos punto sesenta y tres metros (2.63 mts) muro y ventanas comunes al medio parte con dependencias del mismo apartamento que se alindera , parte con aire sobre balcón del apartamento dieciséis cero tres (1603) de

HERMANN PIESCACON FONRODUNA
NOTARIO PRIMERO DE BOGOTÁ

la misma torre y parte con aire sobre terraza del apartamento
ciento tres (103) de la misma torre. -----

Del punto 3 al punto 4 en línea quebrada en dimensiones de
tres punto treinta metros (3.30 mts), uno punto ochenta metros
(1.80 mts) cero punto quince metros (0.15 mts), dos punto
treinta metros (2.30 mts), un metro (1.00 mts), cero punto
setenta y ocho metros (0.78 mts), cero punto veinticinco metros
(0.25 mts), uno punto noventa y siete metros (1.97 mts), cero
punto quince metros (0.15 mts), dos punto setenta y cinco
metros (2.75 mts) y dos punto sesenta metros (2.60 mts) muro y
ductos comunes al medio parte con dependencias del mismo
apartamento que se alindera y parte con aire sobre terraza del
apartamento ciento tres (103) de la misma torre. -----


Del punto 4 al punto 1 en línea quebrada en dimensiones de
dos punto sesenta metros (2.60 mts) ,cero punto setenta metros
(0.70 mts), cero punto quince metros (0.15 mts), cero punto
ochenta y cinco metros (0.85 mts), cero punto noventa y seis
metros (0.96mts), dos punto sesenta y tres metros (2.63 mts) y
cuatro punto cincuenta y un metros (4.51 mts) puerta de acceso
y muro común al medio parte con el apartamento dieciocho
cero cuatro (1804) de la misma torre , parte con dependencias
del mismo apartamento, parte con escalera y parte con zona
común de circulación y punto fijo. -----

POR EL CENIT: Parte placa común al medio con el décimo
novenos piso -----

POR EL NADIR: Placa común al medio con el décimo séptimo
piso. -----

DEPENDENCIAS :Sala, comedor, estudio, cocina, ropas, un

AA 33940005



- 507 -

(1) baño, dos (2) alcobas , alcoba principal con baño y una (1) terraza.

TERRAZA . Cuenta con un área privada de cuatro punto veinte metros

cuadrados (4.20 M2) y sus linderos son : **Del punto 1 al punto 2** en línea recta en dimensión de uno punto quince metros (1.15 mts) ducto común al medio con la terraza del apartamento dieciocho cero cuatro (1804) de la misma torre. **Del punto 2 al punto 3** en línea recta y dimensión de tres punto sesenta y cinco metros (3.65 mts) muro común al medio con aire sobre terraza del apartamento ciento tres (103) de la misma torre . **Del punto 3 al punto 4** en línea recta en dimensión de uno punto quince metros (1.15 mts) muro común al medio con el apartamento que se alindera. **Del punto 4 al punto 1** en línea recta en dimensión de tres punto sesenta y cinco metros (3.65 mts) , muro común al medio con el apartamento que se alindera. -----

POR EL CENIT: Parte placa común al medio con el décimo noveno piso -----

POR EL NADIR: Placa común al medio con el décimo séptimo piso. -----

TORRE CUATRO (4) APARTAMENTO DIECIOCHO CERO CUATRO (1804). -----


Está localizado en el piso dieciocho (18) de la Torre cuatro (4) del Conjunto Parques de Pontevedra Etapa Dos (2).

HERNÁN PIESCARRACÓN FONRODONA
NOTARIO PRIMERO DE BOGOTÁ

Tiene un área arquitectónica de ochenta y ocho punto sesenta y cuatro metros cuadrados (88.64 M2) de los cuales setenta y ocho punto noventa y cuatro metros cuadrados (78.94 M2) corresponden a área privada construida y nueve punto setenta metros cuadrados (9.70 M2) corresponden a muros estructurales, ductos y columnas comunes. Del área privada construida cuatro punto veinte metros cuadrados (4.20 M2) corresponden a área privada cubierta de terraza. Su altura libre es variable entre dos punto treinta metros (2.30 mts) y dos punto cuarenta metros (2.40 mts) y sus linderos que obran en el plano PH-T4/07 son : -----

Del punto 1 al punto 2 en línea quebrada en dimensiones de uno punto ochenta y cinco metros (1.85 mts), dos punto diez metros (2.10 mts), cero punto setenta metros (0.70 mts), cero punto quince metros (0.15 mts), dos punto setenta metros (2.70 mts), dos punto treinta metros (2.30 mts), cero punto quince metros (0.15 mts), dos punto cuarenta y dos metros (2.42 mts), cero punto veinticinco metros (0.25 mts), cero punto ochenta y tres metros (0.83 mts), uno punto cero cinco metros (1.05 mts), dos punto sesenta y dos metros (2.62 mts), cero punto quince metros (0.15 mts), uno punto setenta y ocho metros (1.78 mts) y tres punto veinte metros (3.20 mts) muro y ducto comunes al medio parte con aire sobre pérgola de acceso común, parte dependencias del mismo apartamento que se alindera y parte con ascensor. -----

Del punto 2 al punto 3 en línea quebrada en dimensiones de dos punto sesenta metros (2.60 mts), tres punto veinte metros



- 508 -

(3.20 mts), cero punto quince metros
 (0.15 mts), tres punto veinte metros
 (3.20 mts), dos punto cincuenta metros
 (2.50 mts), tres punto veinte metros

(3.20 mts), uno punto sesenta y siete metros (1.67 mts), cero punto quince metros (0.15 mts), uno punto ochenta y tres metros (1.83 mts), dos punto setenta y cinco metros (2.75 mts) y tres punto veinte metros (3.20 mts) muro común al medio parte con dependencias del mismo apartamento que se alindera, parte con aire sobre zona común y parte con aire sobre jardinera común.

Del punto 3 al punto 4 en línea quebrada en dimensiones de cuatro punto veinte metros (4.20 mts), uno punto ochenta y cinco metros (1.85 mts), cero punto quince metros (0.15 mts), uno punto cincuenta metros (1.50 mts), uno punto diez metros (1.10 mts), cero punto ochenta y ocho metros (0.88 mts), cero punto veinticinco metros (0.25 mts), uno punto treinta y siete metros (1.37 mts), dos punto cero cinco metros (2.05 mts), cero punto quince metros (0.15 mts), cero punto cincuenta y cinco metros (0.55 mts), dos punto cincuenta y cinco metros (2.55 mts), cero punto quince metros (0.15 mts), dos punto cincuenta y cinco metros (2.55 mts), uno punto cincuenta metros (1.50 mts), cero punto cero cinco metros (0.05 mts) y tres punto setenta y ocho metros (3.78 mts) muro, junta y ducto comunes al medio parte con dependencias del mismo apartamento que se alindera, parte con aire sobre terraza del apartamento ciento cuatro (104) de la misma torre, parte con terraza del mismo

MERMANN PIESCAGACON FONRODONA
 NOTARIO PRIMER DE BOGOTÁ

MERMANN PIESCAGACON FONRODONA
 NOTARIO PRIMER DE BOGOTÁ

apartamento que se alindera y parte con el apartamento dieciocho cero dos (1802) de la torre tres (3)

Del punto 4 al punto 1 en línea quebrada en dimensiones de cuatro punto cincuenta y uno metros (4.51 mts) , uno punto diecisiete metros (1.17 mts) dos punto cro nueve metros (2.09 mts), cero punto cuarenta metros (0.40 mts) y uno punto cuarenta y cinco metros (1.45 mts) puerta de acceso y muro común al medio parte ducto común, parte con zona común de circulación y punto fijo y parte con el apartamento dieciocho cero tres (1803) de la misma torre

POR EL CENIT: Parte placa común al medio con el décimo noveno piso

POR EL NADIR: Placa común al medio con el décimo séptimo piso.

DEPENDENCIAS :Sala, comedor, estudio, cocina, ropas, un (1) baño, dos (2) alcobas , alcoba principal con baño y una (1) terraza.

NOTA: En su interior se encuentran : un ducto de cero punto sesenta y siete metros por cero punto cuarenta y dos metros (0.67 mts x 0.42 mts) y un muro estructural de cero punto quince metros por cero punto cincuenta y cinco metros (0.15 mts x 0.55 mts) que son de carácter común y no pueden modificarse ni en todo ni en parte.

TERRAZA . Cuenta con un área privada de cuatro punto veinte metros cuadrados (4.20 M2) y sus linderos son : **Del punto 1 al punto 2** en línea recta en dimensión de uno punto quince metros (1.15 mts) muro común al medio con el

AA 33940007



- 509 -

apartamento que se alindera. **Del punto 2 al punto 3** en línea recta y dimensión de tres punto sesenta y cinco metros (3.65 mts) muro común al medio con

aire sobre terraza del apartamento ciento cuatro (104) de la misma torre. **Del punto 3 al punto 4** en línea recta en dimensión de uno punto quince metros (1.15 mts) ducto común al medio con la terraza del apartamento dieciocho cero tres (1803) de la misma torre **Del punto 4 al punto 1** en línea recta en dimensión de tres punto sesenta y cinco metros (3.65 mts) , muro común al medio con el apartamento que se alindera .

POR EL CENIT: Parte placa común al medio con el décimo noveno piso -----

POR EL NADIR: Placa común al medio con el décimo séptimo piso. -----

TORRE CUATRO (4) APARTAMENTO DIECINUEVE CERO UNO (1901). -----

Está localizado en el piso diecinueve (19) de la Torre cuatro (4) del Conjunto Parques de Pontevedra Etapa Dos (2). Tiene un área arquitectónica de noventa y tres punto cincuenta y tres metros cuadrados (93.53 M2) de los cuales ochenta y uno punto dieciocho metros cuadrados (81.18 M2) corresponden a área privada construída , nueve punto setenta metros cuadrados (9.70 M2) corresponden a muros estructurales, ductos y columnas comunes y dos punto

HERMANN PIESCHACÓN FONRODONA
NOTARIO PRIMERO DE BOGOTÁ

sesenta y cinco metros cuadrados (2.65M2) a área privadalibre de terraza. Del área privada construida cuatro punto treinta y ocho metros cuadrados (4.38 M2) corresponden a área privada cubierta de terraza Su altura libre es variable entre dos punto treinta metros (2.30 mts) y dos punto cuarenta metros (2.40 mts) y sus linderos que obran en el plano PH- T4 /08 son : -----

Del punto 1 al punto 2 , en línea quebrada en dimensiones de tres punto setenta y ocho metros (3.78 mts), cero punto cero cinco metros (0.05 mts), uno punto cincuenta metros (1.50 mts), dos punto cincuenta y cinco metros (2.55 mts), cero punto quince metros (0.15 mts), dos punto setenta metros (2.70 mts), uno punto cincuenta metros (1.50 mts), uno punto treinta y siete metros (1.37 mts), cero punto veinticinco metros (0.25 mts) , cero punto ochenta y ocho metros (0.88 mts), uno punto diez metros (1.10 mts) , uno punto cincuenta metros (1.50 mts), cero punto quince metros (0.15 mts) , uno punto ochenta y cinco metros (1.85mts) y cuatro punto ochenta (4.80mts) muro y ducto comunes al medio parte con dependencias del mismo apartamento que se alindera, parte con aire sobre terraza del apartamento ciento uno (101) de la misma torre y parte con terraza del mismo apartamento que se alindera. -----

Del punto 2 al punto 3 en línea quebrada en dimensiones de tres punto veinte metros (3.20 mts) ,tres punto treinta y cinco metros (3.35 mts), uno punto ochenta y siete metros (1.87 mts), cero punto quince metros (0.15 mts), uno punto setenta y dos metros (1.72 mts), tres punto veinte metros (3.20 mts), dos punto cincuenta metros (2.50 mts), tres punto veinte metros



- 510 -

(3.20 mts), cero punto quince metros (0.15 mts), tres punto veinte metros (3.20 mts) y dos punto sesenta metros (2.60 mts) muro común al medio parte

con dependencias del mismo apartamento que se alindera y parte con aire sobre terraza del apartamento ciento uno (101) de la misma torre. -----

Del punto 3 al punto 4 en línea quebrada en dimensiones de tres punto veinte metros (3.20 mts), uno punto setenta y ocho metros (1.78 mts), cero punto quince metros (0.15 mts), dos punto sesenta y tres metros (2.63 mts), uno punto cero cinco metros (1.05 mts), cero punto ochenta y tres metros (0.83 mts), cero punto veinticinco metros (0.25 mts), dos punto cuarenta y dos metros (2.42 mts), cero punto quince metros (0.15 mts), dos punto treinta metros (2.30 mts), dos metros (2.00 mts), dos punto veinticinco metros (2.25 mts) y uno punto ochenta y cinco metros (1.85 mts), muro y ducto comunes al medio parte con dependencias del mismo apartamento que se alindera, parte con ascensor y parte con aire sobre zona común. -----

Del punto 4 al punto 1 en línea quebrada en dimensiones de uno punto cuarenta metros (1.40 mts), cero punto cuarenta metros (0.40 mts), dos punto sesenta y nueve metros (2.69 mts), cero punto cincuenta y dos metros (0.52 mts), cero punto cuarenta y dos metros (0.42 mts), cero punto sesenta y siete metros (0.67 mts), cero punto noventa y siete metros (0.97 mts), un punto cero tres metros (1.03 mts) y cuatro punto cincuenta y dos metros (4.52 mts) puerta de acceso y muro

HERNÁN PIESCHACÓN FONRODONA
NOTARIO PRIMER DE BOGOTÁ

común al medio parte con el apartamento diecinueve cero dos (1902) de la misma torre , parte con dependencias del mismo apartamento y parte con zona común de circulación y punto fijo. -----

POR EL CENIT: Parte placa común al medio con el vigésimo piso -----

POR EL NADIR: Placa común al medio con el décimo décimo octavo piso. -----

DEPENDENCIAS : Sala, comedor, estudio, cocina, ropas, un (1) baño, dos (2) alcobas , alcoba principal con baño y terraza.

NOTA: En su interior se encuentra un muro estructural de cero punto cuarenta y ocho metros por cero punto quince metros (0.48 mts x 0.15 mts) que es de carácter común y no puede modificarse ni en todo ni en parte. -----

TERRAZA . Cuenta con un área total de siete punto cero tres metros cuadrados (7.03 M2) de los cuales cuatro punto treinta y ocho metros cuadrados (4.38 M2) corresponden a área privada cubierta y dos punto sesenta y cinco metros cuadrados (2.65 M2) corresponden a área privada libre y sus linderos son :

AREA CUBIERTA Del punto 1 al punto 2 en línea recta en dimensión de uno punto veinte metros (1.20 mts) ducto común al medio con la terraza del apartamento diecinueve cero dos (1902) de la misma torre . **Del punto 2 al punto 3** en línea recta y dimensión de tres punto sesenta y cinco metros (3.65 mts) con terraza del apartamento que se alindera . **Del punto 3 al punto 4** en línea recta en dimensión de uno punto veinte metros (1.20 mts) muro común al medio con el apartamento que se alindera.

AA 33940009



- 511 -

Del punto 4 al punto 1 en línea recta en dimensión de tres punto sesenta y cinco metros (3.65 mts) , muro común al medio con el apartamento que se

alindera . - - - - -

POR EL CENIT: Placa común al medio con el vigésimo piso.

POR EL NADIR: Placa común al medio con el décimo octavo piso. - - - - -

AREA LIBRE : Del punto 1 al punto 2 en línea recta en dimensión de cero punto setenta metros (0.70 mts) muro común al medio con la terraza del apartamento diecinueve cero dos (1902) de la misma torre . Del punto 2 al punto 3 en línea recta y dimensión de tres punto setenta y ocho metros (3.78mts) muro común al medio con aire sobre terraza del apartamento ciento uno (101) de la misma torre. Del punto 3 al punto 4 en línea recta en dimensión de cero punto setenta metros (0.70 mts) muro común al medio con ducto común y con el apartamento que se alindera. Del punto 4 al punto 1 en línea recta en dimensión de tres punto setenta y ocho metros (3.78 mts) con terraza del apartamento que se alindera . - - - - -

POR EL CENIT: Placa común al medio Con aire común. - - - - -

POR EL NADIR: Placa común al medio con el décimo octavo piso. - - - - -

TORRE CUATRO (4) APARTAMENTO DIECINUEVE CERO DOS (1902). - - - - -

HERNAN PIESCH CON FONRODONA
NOTARIO PRIMERO DE BOGOTA

Está localizado en el piso diecinueve (19) de la Torre cuatro (4) del Conjunto Parques de Pontevedra Etapa Dos (2). Tiene un área arquitectónica de ciento cuatro punto noventa y cinco metros cuadrados (104.95M²) de los cuales noventa y uno punto dieciseis metros cuadrados (91.16 M²) corresponden a área construída, once punto catorce metros cuadrados (11.14 M²) corresponden a muros estructurales, ductos y columnas comunes y dos punto sesenta y cinco metros cuadrados (2.65 M²) a área privada libre de terraza. Del área privada construída cuatro punto treinta y ocho metros cuadrados (4.38 M²) corresponden a área privada cubierta de terraza. Su altura libre es variable entre dos punto treinta metros (2.30 mts) y dos punto cuarenta metros (2.40 mts) y sus linderos que obran en el plano PH-T4/08 son : -----

Del punto 1 al punto 2 en línea quebrada en dimensiones de dos punto sesenta y cinco metros (2.65 mts), uno punto sesenta metros (1.60 mts), cero punto setenta y tres metros (0.73 mts), cero punto quince metros (0.15 mts), dos punto cincuenta y ocho metros (2.58 mts), dos punto sesenta y cinco metros (2.65 mts), cero punto quince metros (0.15 mts), dos punto sesenta y cinco metros (2.65 mts), cero punto diez metros (0.10 mts), cero punto quince metros (0.15 mts), cero punto cincuenta y cinco metros (0.55 mts), uno punto cuarenta y dos metros (1.42 mts), cero punto veinticinco metros (0.25 mts), cero punto setenta y ocho metros (0.78 mts), uno punto cero cinco metros (1.05 mts), dos punto treinta y cinco metros (2.35 mts), cero



- 512 -

punto quince metros (0.15 mts) , uno punto setenta y cinco metros (1.75 mts) y tres punto veinticinco metros (3.25 mts) muro y ducto comunes al medio

parte con aire sobre terraza del apartamento ciento dos (102) de la misma torre, parte dependencias del mismo apartamento que se alindera y parte con ascensor. -----

Del punto 2 al punto 3 en línea quebrada en dimensiones de dos punto sesenta metros (2.60 mts) , tres punto veinticinco metros (3.25 mts), cero punto quince metros (0.15 mts), dos punto sesenta y cinco metros (2.65 mts), dos metros (2.00 mts) , dos punto sesenta y cinco metros (2.65 mts), cero punto quince metros (0.15 mts), tres punto veinticinco metros (3.25 mts), dos punto sesenta y cinco metros (2.65 mts), tres punto veinticinco metros (3.25 mts), uno punto ochenta y cinco metros (1.85 mts), cero punto quince metros (0.15 mts), dos metros (2.00 mts), tres punto cuarenta metros (3.40 mts) y tres punto cinco metros (3.05 mts) muro común al medio parte con dependencias del mismo apartamento que se alindera y arte con aire sobre terraza del apartamento ciento dos (102) de la misma torre. -----

Del punto 3 al punto 4 en línea quebrada en dimensiones de cuatro punto ochenta metros (4.80 mts) , uno punto ochenta metros (1.80 mts), cero punto quince metros (0.15 mts) , uno punto cuarenta y cinco metros (1.45 mts), uno punto diez metros (1.10 mts), cero punto setenta y ocho metros (0.78 mts), cero punto veinticinco metros (0.25 mts), uno punto cuarenta y

GERMAN PESCACION FONRODON
 NOTARIO PRIMERO DE BOGOTA

dos metros (1.42 mts), dos punto cero cinco metros (2.05 mts), cero punto quince metros (0.15 mts) , cero punto cincuenta y cinco metros (0.55 mts), dos punto sesenta y cinco metros (2.65 mts), cero punto cincuenta y cinco metros (0.55 mts), cero punto quince metros (0.15 mts), cero punto setenta metros (0.70 mts), dos punto ochenta metros (2.80 mts) y cinco punto veintisiete metros (5.27 mts) muro y ducto comunes al medio parte con dependencias del mismo apartamento que se alindera, parte con terraza del mismo apartamento que se alindera y parte con aire sobre terraza del apartamento ciento dos (102) de la misma torre. -----

Del punto 4 al punto 1 en línea quebrada en dimensiones de cuatro punto cincuenta y dos metros (4.52 mts), uno punto cero dos metro (1.02 mts), cero punto ochenta y dos metros (0.82 mts), cero punto setenta y dos metros (0.72 mts), cero punto quince metros (0.15 mts), cero punto cincuenta y siete metros (0.57 mts), dos punto ochentay cuatro metros (2.84 mts), cero punto quince metros (0.15 mts) y uno punto treinta y siete metros (1.37 mts) puerta de acceso y muro común al medio parte con ducto común, parte con dependencias del mismo apartamento , parte con zona común de circulación y punto fijo y parte con el apartamento diecinueve cero uno (1901) de la misma torre -----

POR EL CENIT: Parte placa común al medio con el vigésimo piso -----

POR EL NADIR: Placa común al medio con el décimo octavo piso. -----

DEPENDENCIAS :Sala, comedor, estudio, cocina, ropas, un



- 513 -

(1) baño, estar de alcobas , dos (2) alcobas , alcoba principal con baño y una (1) terraza. -----

NOTA: En su interior se encuentra un

ducto de cero punto setenta metros por cero punto cuarenta y dos metros (0.70 mts x 0.42 mts) que es de carácter común y no puede modificarse ni en todo ni en parte. -----

TERRAZA . Cuenta con un área total de siete punto cero tres metros cuadrados (7.03 m²) de los cuales cuatro punto treinta y ocho metros cuadrados (4.38 M²) corresponden a área privada cubierta y dos punto sesenta y cinco metros cuadrados (2.65 M²) corresponden a área privada libre y sus linderos son :
AREA CUBIERTA Del punto 1 al punto 2 en línea recta en dimensión de uno punto veinte metros (1.20 mts) muro común al medio con el apartamento que se alindera. **Del punto 2 al punto 3** en línea recta y dimensión de tres punto sesenta y cinco metros (3.65 mts) con terraza del apartamento que se alindera. **Del punto 3 al punto 4** en línea recta en dimensión de uno punto veinte metros (1.20 mts) ducto común al medio con la terraza del apartamento diecinueve cero dos (1902) de la misma torre **Del punto 4 al punto 1** en línea recta en dimensión de tres punto sesenta y cinco metros (3.65 mts) , muro común al medio con el apartamento que se alindera . -----

POR EL CENTIT: Placa común al medio con el vigésimo piso.

POR EL NADIR: Placa común al medio con el décimo octavopiso. -----

HERMANN PIESCHACON FONRODORA
 NOTARIO PRIMERO DE BOGOTÁ

AREA LIBRE : Del punto 1 al punto 2 en línea recta en dimensión de cero punto setenta metros (0.70 mts) ducto común al medio con el apartamento que se alindera. Del punto 2 al punto 3 en línea recta y dimensión de tres punto setenta y ocho metros (3.78mts) muro común al medio con aire sobre terraza del apartamento ciento dos (102) de la misma torre. Del punto 3 al punto 4 en línea recta en dimensión de cero punto setenta metros (0.70 mts) muro común al medio con la terraza del apartamento diecinueve cero dos (1902) de la misma torre Del punto 4 al punto 1 en línea recta en dimensión de tres punto setenta y ocho metros (3.78 mts) con terraza del apartamento que se alindera . - - - - -

POR EL CENIT: Placa común al medio Con aire común. - - - - -

POR EL NADIR: Placa común al medio con el décimo octavo piso. - - - - -

TORRE CUATRO (4) APARTAMENTO DIECINUEVE CERO TRES (1903). - - - - -

Está localizado en el piso diecinueve (19) de la Torre cuatro (4) del Conjunto Parques de Pontevedra Etapa Dos (2).

Tiene un área arquitectónica de ochenta y cinco punto noventa y cuatro metros cuadrados (85.94 M2) , de los cuales setenta y cuatro punto treinta y cuatro metros cuadrados (74.34 M2) corresponden a área construída , nueve punto treinta y tres metros cuadrados (9.33 M2) corresponden a muros estructurales, ductos y columnas comunes y dos punto veintisiete metros cuadrados (2.27



- 514 -

M2) a área privada libre de terraza. Del área privada construida cuatro punto treinta y ocho metros cuadrados (4.38 M2) corresponden a

área privada cubierta de terraza Su altura libre es variable entre dos punto treinta metros (2.30 mts) y dos punto cuarenta metros (2.40 mts) y sus linderos que obran en el plano PH- T4 /08 son : -----

Del punto 1 al punto 2 en línea quebrada en dimensiones de tres punto setenta y ocho metros (3.78 mts), cero punto cuarenta y cinco metros (0.45 mts), dos metros (2.00 mts) , dos punto quince metros (2.15 mts), cero punto quince metros (0.15mts), dos punto treinta metros (2.30 mts) , dos metros (2.00 mts), uno punto treinta y siete metros (1.37mts), cero punto treinta metros (0.30 mts), cero punto ochenta y tres metros (0.83mts), uno punto cero cinco metros (1.05 mts), uno punto cuarenta y cinco metros (1.45 mts) , cero punto quince metros (0.15 mts) , dos punto veinticinco metros (2.25 mts) y cuatro punto ochenta metros (4.80 mts) muro y ducto comunes al medio parte dependencias del mismo apartamento que se alindera , parte con aire sobre terraza del apartamento ciento tres (103) de la misma torre y parte con terraza del mismo apartamento que se alindera. -----

Del punto 2 al punto 3 en línea quebrada en dimensiones de tres puto cero cinco metros (3.05 mts) tres punto cuarenta y cinco metros (3.45 mts) uno punto ochenta y cinco metros (1.85 mts), cero punto quince metros (0.15 mts) uno punto setenta

GERMANN PIESCHACÓN FONRODONA
 NOTARIO PRINCIPAL DE BOGOTÁ

metros (1.70 mts), tres punto treinta metros (3.30 mts), dos punto cincuenta y dos metros (2.52 mts), tres punto treinta metros (3.30 mts), cero punto quince metros (0.15 mts), tres punto treinta metros (3.30 mts) y dos punto sesenta y dos metros (2.62 mts) muro y ventanas comunes al medio parte con dependencias del mismo apartamento que se alindera y parte con aire sobre terraza del apartamento ciento tres (103) de la misma torre. -----

Del punto 3 al punto 4 en línea quebrada en dimensiones de tres punto treinta metros (3.30 mts), uno punto ochenta metros (1.80 mts) cero punto quince metros (0.15 mts), dos punto treinta metros (2.30 mts), un metro (1.00 mts), cero punto setenta y ocho metros (0.78 mts), cero punto veinticinco metros (0.25 mts), dos punto cero dos metros (2.02 mts), cero punto quince metros (0.15 mts), dos punto ochenta metros (2.80 mts) y dos punto sesenta metros (2.60 mts) muro y ductos comunes al medio parte con dependencias del mismo apartamento que se alindera y parte con aire sobre terraza del apartamento ciento tres (103) de la misma torre. -----

Del punto 4 al punto 1 en línea quebrada en dimensiones de dos punto sesenta y cinco metros (2.65 mts), cero punto setenta metros (0.70 mts), cero punto quince metros (0.15 mts), cero punto ochenta y cinco metros (0.85 mts), uno punto cero un metros (1.01 mts), dos punto sesenta y dos metros (2.62 mts) y cuatro punto cincuenta y dos metros (4.52 mts) puerta de acceso y muro común al medio parte con el apartamento diecinueve cero cuatro (1904) de la misma torre, parte con dependencias del mismo apartamento, parte con escalera y parte

AA 33940013



- 515 -

con zona común de circulación y punto fijo. -----

POR EL CENIT: Parte placa común al medio con el vigésimo piso -----

POR EL NADIR: Placa común al medio con el décimo octavo piso. -----

DEPENDENCIAS :Sala, comedor, estudio, cocina, ropas, un (1) baño, dos (2) alcobas , alcoba principal con baño y una (1) terraza. -----

TERRAZA . Cuenta con un área total de seis punto sesenta y cinco metros cuadrados (6.65 M2) de los cuales cuatro punto treinta y ocho metros cuadrados (4.38 M2) son área privada cubierta y dos punto veintisiete metros cuadrados (2.27 M2) son área privada libre y sus linderos son : **AREA CUBIERTA**
Del punto 1 al punto 2 en línea recta en dimensión de uno punto veinte metros (1.20 mts) ducto común al medio con la terraza del apartamento diecinueve cero cuatro (1904) de la misma torre. **Del punto 2 al punto 3** en línea recta y dimensión de tres punto sesenta y cinco metros (3.65 mts) con terraza del apartamento que se alindera . **Del punto 3 al punto 4** en línea recta en dimensión de uno punto veinte metros (1.20 mts) muro común al medio con el apartamento que se alindera y ducto común. **Del punto 4 al punto 1** en línea recta en dimensión de tres punto sesenta y cinco metros (3.65 mts) , muro común al medio con el apartamento que se alindera . -----

POR EL CENIT: Placa común al medio con el vigésimo piso.

HERNANDEZ PIESCHACON-FONRODONA
NOTARIO PRIMERO DE BOGOTÁ
NOTARIO PRIMERO DE BOGOTÁ

POR EL NADIR: Placa común al medio con el décimo octavo piso. -----

AREA LIBRE : Del punto 1 al punto 2 en línea recta en dimensión de cero punto sesenta metros (0.60 mts) muro común al medio con la terraza del apartamento diecinueve cero cuatro (1904) de la misma torre **Del punto 2 al punto 3** en línea recta y dimensión de tres punto setenta y ocho metros (3.78mts) muro común al medio con aire sobre terraza del apartamento ciento tres (103) de la misma torre. **Del punto 3 al punto 4** en línea recta en dimensión de cero punto sesenta metros (0.60 mts) ducto común al medio con el apartamento que se alindera. **Del punto 4 al punto 1** en línea recta en dimensión de tres punto setenta y ocho metros (3.78 mts) con terraza del apartamento que se alindera. -----

POR EL CENIT: Placa común al medio Con aire común. -----

POR EL NADIR: Placa común al medio con el décimo octavo piso. -----

TORRE CUATRO (4) APARTAMENTO DIECINUEVE CERO CUATRO (1904). -----

Está localizado en el piso diecinueve (19) de la Torre cuatro (4) del Conjunto Parques de Pontevedra Etapa Dos (2).

Tiene un área arquitectónica de noventa y tres punto dieciseis metros cuadrados (93.16 M2) de los cuales ochenta punto noventa y siete metros cuadrados (80.97 M2) corresponden a área privada construída, nueve punto noventa y dos metros cuadrados (9.92 M2) corresponden a



- 516 -

muros estructurales, ductos y columnas comunes y dos punto veintisiete metros cuadrados (2.27 M2) a área privada libre de terraza.

Del área privada construida cuatro punto treinta y ocho metros cuadrados (4.38 M2) corresponden a área privada cubierta de terraza Su altura libre es variable entre dos punto treinta metros (2.30 mts) y dos punto cuarenta metros (2.40 mts) y sus linderos que obran en el plano PH-T4 /08 son : -----

Del punto 1 al punto 2 en línea quebrada en dimensiones de uno punto ochenta y cinco metros (1.85 mts), dos punto diez metros (2.10 mts), cero punto setenta metros (0.70 mts), cero punto sesenta y cinco metros (0.65 mts), cero punto quince metros (0.15 mts), cero punto cincuenta metros (0.50 mts) , dos punto cincuenta y cinco metros (2.55 mts) , dos puto treinta metros (2.30 mts) , cero punto quince metros (0.15 mts), dos punto cuarenta y dos metros (2.42 mts), cero punto veinticinco metros (0.25 mts), cero punto ochenta y tres metros (0.83 mts), uno punto cero cinco metros (1.05 mts), dos punto sesenta y dos metros (2.62 mts), cero punto quince metros (0.15 mts), uno punto setenta y siete metros (1.77 mts) y tres punto veinte metros (3.20 mts) muro y ducto comunes al medio parte con aire sobre pérgola de acceso común ,parte dependencias del mismo apartamento que se alindera y parte con ascensor. -----

Del punto 2 al punto 3 en línea quebrada en dimensiones de dos punto sesenta metros (2.60 mts), tres punto veinte metros

HERMANN PIESCHACÓN FONRODONA
NOTARIO PRIMARIO DE BOGOTÁ

HERMANN PIESCHACÓN FONRODONA
NOTARIO PRIMARIO DE BOGOTÁ

(3.20 mts), cero punto quince metros (0.15 mts), tres punto veinte metros (3.20 mts), dos punto cincuenta metros (2.50 mts), tres punto veinte metros (3.20 mts), uno punto sesenta y siete metros (1.67 mts), cero punto quince metros (0.15 mts), uno punto ochenta y tres metros (1.83 mts), tres punto treinta y cinco metros (3.35 mts) y tres punto veinte metros (3.20 mts) muro común al medio parte con dependencias del mismo apartamento que se alindera y parte con aire sobre zona común.

Del punto 3 al punto 4 en línea quebrada en dimensiones de cuatro punto ochenta metros (4.80 mts) , uno punto ochenta y cinco metros (1.85 mts), cero punto quince metros (0.15 mts), uno punto cincuenta metros (1.50 mts), uno punto diez metros (1.10 mts), cero punto ochenta y ocho metros (0.88 mts), cero punto veinticinco metros (0.25 mts), uno punto treinta y siete metros (1.37 mts), dos punto cero cinco metros (2.05 mts), cero punto quince metros (0.15 mts) , cero punto cincuenta y cinco metros (0.55 mts), dos punto cincuenta y cinco metros (2.55 mts), cero punto quince metros (0.15 mts), dos punto cincuenta y cinco metros (2.55 mts), uno punto cincuenta metros (1.50 mts), cero punto cero cinco metros (0.05 mts) y tres punto setenta y ocho metros (3.78 mts) muro, junta y ducto comunes al medio parte con dependencias del mismo apartamento que se alindera, parte con aire sobre terraza del apartamento ciento cuatro (104) de la misma torre, parte con terraza del mismo apartamento que se alindera y parte con el apartamento diecinueve cero dos (1902) de la torre tres (3) . - - - - -

Del punto 4 al punto 1 en línea quebrada en dimensiones de cuatro punto cincuenta y dos metros (4.52 mts) , uno punto



- 517 -

dieciocho metros (1.18 mts) dos punto
cero nueve metros (2.09 mts), cero
punto cuarenta metros (0.40 mts) y uno
punto cuarenta y cinco metros (1.45

mts) puerta de acceso y muro común al medio parte ducto
común, parte con zona común de circulación y punto fijo y parte
con el apartamento diecinueve cero tres (1903) de la misma
torre . - - - - -

POR EL CENIT: Parte placa común al medio con el vigésimo
piso - - - - -

POR EL NADIR: Placa común al medio con el décimo octavo
piso. - - - - -

DEPENDENCIAS : Sala, comedor, estudio, cocina, ropas, un
(1) baño, dos (2) alcobas , alcoba principal con baño y una (1)
terraza. - - - - -

NOTA: En su interior se encuentran : un ducto de cero punto
sesenta y siete metros por cero punto cuarenta y dos metros
(0.67 mts x 0.42 mts) y un muro estructural de cero punto
quince metros por cero punto cincuenta y cinco metros (0.15
mts x 0.55 mts) que son de carácter común y no pueden
modificarse ni en todo ni en parte. - - - - -

TERRAZA . Cuenta con un área total de seis punto sesenta y
cinco metros cuadrados (6.65 M2) de los cuales cuatro punto
treinta y ocho metros cuadrados (4.38 M2) son área privada
cubierta y dos punto veintisiete metros cuadrados (2.27 M2)
son área privada libre y sus linderos son : **AREA CUBIERTA**

HERMANN PIESCHACON FONRODONA
NOTARIO PRINCIPAL DE BOGOTÁ

HERMANN PIESCHACON FONRODONA
NOTARIO PRINCIPAL DE BOGOTÁ

Del punto 1 al punto 2 en línea recta en dimensión de uno punto veinte metros (1.20 mts) muro común al medio con el apartamento que se alindera. **Del punto 2 al punto 3** en línea recta y dimensión de tres punto sesenta y cinco metros (3.65 mts) con terraza del apartamento que se alindera. **Del punto 3 al punto 4** en línea recta en dimensión de uno punto veinte metros (1.20 mts) ducto común al medio con la terraza del apartamento diecinueve cero tres (1903) de la misma torre. **Del punto 4 al punto 1** en línea recta en dimensión de tres punto sesenta y cinco metros (3.65 mts) , muro común al medio con el apartamento que se alindera . - - - - -

POR EL CENIT: Placa común al medio con el vigésimo piso.

POR EL NADIR: Placa común al medio con el décimo octavo piso. - - - - -

AREA LIBRE : **Del punto 1 al punto 2** en línea recta en dimensión de cero punto sesenta metros (0.60 mts) ducto común al medio con el apartamento que se alindera. **Del punto 2 al punto 3** en línea recta y dimensión de tres punto setenta y ocho metros (3.78mts) muro común al medio con aire sobre terraza del apartamento ciento cuatro (104) de la misma torre. **Del punto 3 al punto 4** en línea recta en dimensión de cero punto sesenta metros (0.60 mts) muro común al medio con la terraza del apartamento diecinueve cero tres (1903) de la misma torre. **Del punto 4 al punto 1** en línea recta en dimensión de tres punto setenta y ocho metros (3.78 mts) con terraza del apartamento que se alindera . - - - - -

POR EL CENIT: Placa común al medio Con aire común. - - - - -



- 518 -

POR EL NADIR: Placa común al medio con el décimo octavo piso. - - - -

TORRE CUATRO (4)

APARTAMENTO VEINTE CERO UNO (2001). - - - - -

Está localizado en el piso veinte (20) de la Torre cuatro (4) del Conjunto Parques de Pontevedra Etapa Dos (2). Tiene un área arquitectónica de noventa punto sesenta y un metros cuadrados (90.61 M²) de los cuales ochenta y un metros cuadrados (81.00 M²) corresponden a área privada construida y nueve punto sesenta y un metros cuadrados (9.61 M²) corresponden a muros estructurales, ductos y columnas comunes. Del área privada construida cuatro punto veinte metros cuadrados (4.20 M²) corresponden a área privada cubierta de terraza. Su altura libre es variable entre dos punto treinta metros (2.30 mts) y dos punto cuarenta metros (2.40 mts) y sus linderos que obran en el plano PH- T4 /05 son : - - - - -

Del punto 1 al punto 2, en línea quebrada en dimensiones de tres punto setenta y ocho metros (3.78 mts), cero punto cero cinco metros (0.05 mts), uno punto cincuenta metros (1.50 mts), dos punto cincuenta y cinco metros (2.55 mts), cero punto quince metros (0.15 mts), dos punto setenta metros (2.70 mts), uno punto cincuenta metros (1.50 mts), uno punto treinta y siete metros (1.37 mts), cero punto veinticinco metros (0.25 mts), cero punto ochenta y ocho metros (0.88 mts), uno punto diez metros (1.10 mts), uno punto cincuenta metros (1.50 mts).

HERMANN PIESCZAKON FONRODONA
NOTARIO PRIMERO DE BOGOTÁ

HERMANN PIESCZAKON FONRODONA
NOTARIO PRIMERO DE BOGOTÁ

cero punto quince metros (0.15 mts) , uno punto ochenta y cinco metros (1.85mts) y cuatro punto ochenta (4.80 mts) muro y ducto comunes al medio parte con dependencias del mismo apartamento que se alindera, parte con aire sobre terraza del apartamento ciento uno (101) de la misma torre y parte con terraza del mismo apartamento que se alindera. -----

Del punto 2 al punto 3 en línea quebrada en dimensiones de tres punto veinte metros (3.20 mts) ,tres punto treinta y cinco metros (3.35 mts), uno punto ochenta y siete metros (1.87 mts), cero punto quince metros (0.15 mts), uno punto setenta y dos metros (1.72 mts), tres punto veinte metros (3.20 mts), dos punto cincuenta metros (2.50 mts), tres punto veinte metros (3.20 mts), cero punto quince metros (0.15 mts), tres punto veinte metros (3.20 mts) y dos punto sesenta metros (2.60 mts) muro común al medio parte con dependencias del mismo apartamento que se alindera y parte con aire sobre terraza del apartamento ciento uno (101) de la misma torre. -----

Del punto 3 al punto 4 en línea quebrada en dimensiones de tres punto veinte metros (3.20 mts) , uno punto setenta y ocho metros (1.78 mts) , cero punto quince metros (0.15 mts), dos punto sesenta y tres metros (2.63 mts), uno punto cero cinco metros (1.05 mts), cero punto ochenta y tres metros (0.83 mts) , cero punto veinticinco metros (0.25 mts), dos punto cuarenta y dos metros (2.42 mts), cero punto quince metros (0.15 mts), dos punto treinta metros (2.30 mts), dos metros (2.00mts), dos punto veinticinco metros (2.25 mts) y uno punto ochenta y cinco metros (1.85 mts), muro y ducto comunes al medio parte con dependencias del mismo apartamento que se alindera, parte



- 519 -

con ascensor y parte con aire sobre zona común. -----

Del punto 4 al punto 1 en línea quebrada en dimensiones de uno punto

cuarenta metros (1.40mts), cero punto cuarenta metros (0.40 mts), dos punto sesenta y nueve metros (2.69 mts), cero punto cincuenta y dos metros (0.52 mts), cero punto cuarenta y dos metros (0.42 mts) , cero punto sesenta y siete metros (0.67 mts), cero punto noventa y siete metros (0.97 mts), un punto cero tres metros (1.03 mts) y cuatro punto cincuenta y dos metros (4.52 mts) puerta de acceso y muro común al medio parte con el apartamento veinte cero dos (2002) de la misma torre , parte con dependencias del mismo apartamento y parte con zona común de circulación y punto fijo. -----

POR EL CENIT: Parte placa común al medio con el vigésimo primer piso -----

POR EL NADIR: Placa común al medio con el décimo noveno piso. -----

DEPENDENCIAS :Sala, comedor, estudio, cocina, ropas, un (1) baño, dos (2) alcobas , alcoba principal con baño y terraza.

NOTA: En su interior se encuentra un muro estructural de cero punto cuarenta y ocho metros por cero punto quince metros (0.48 mts x 0.15 mts) que es de carácter común y no puede modificarse ni en todo ni en parte. -----

TERRAZA . Cuenta con un área privada de cuatro punto veinte metros cuadrados (4.20 M2) y sus linderos son : **Del**

HERMANN FIESCHACON FONRODONA
NOTARIO PRIMERO DE BOGOTÁ

HERMANN FIESCHACON FONRODONA
NOTARIO PRIMERO DE BOGOTÁ

punto 1 al punto 2 en línea recta en dimensión de uno punto quince metros (1.15 mts) ducto común al medio con la terraza del apartamento veinte cero dos (2002) de la misma torre. **Del punto 2 al punto 3** en línea recta y dimensión de tres punto sesenta y cinco metros (3.65 mts) muro común al medio con aire sobre terraza del apartamento diecinueve cero uno (1901) de la misma torre. **Del punto 3 al punto 4** en línea recta en dimensión de uno punto quince metros (1.15 mts) muro común al medio con el apartamento que se alindera. **Del punto 4 al punto 1** en línea recta en dimensión de tres punto sesenta y cinco metros (3.65 mts) , muro común al medio con el apartamento que se alindera .-----

POR EL CENIT: Parte placa común al medio con el vigésimo primer piso -----

POR EL NADIR: Placa común al medio con el décimo noveno piso. -----

TORRE CUATRO (4) APARTAMENTO VEINTE CERO DOS (2002).-----

Está localizado en el piso veinte (20) de la Torre cuatro (4) del Conjunto Parques de Pontevedra Etapa Dos (2). Tiene un área arquitectónica de ciento dos punto cero tres metros cuadrados (102.03 M2) de los cuales noventa punto noventa y ocho metros cuadrados (90.98 M2) corresponden a área privada construída y once punto cero cinco metros cuadrados (11.05 M2) corresponden a muros estructurales, columnas y ductos comunes .Del área privada construída



- 520 -

cuatro punto veinte metros cuadrados (4.20 M2) corresponden a área privada cubierta de terraza .Su altura libre es variable entre dos

punto treinta metros (2.30 mts) y dos punto cuarenta metros (2.40 mts) y sus linderos que obran en el plano PH-T4 /05 son : -----

Del punto 1 al punto 2 en línea quebrada en dimensiones de dos punto sesenta y cinco metros(2.65 mts) , uno punto sesenta metros (1.60 mts), cero punto setenta y tres metros (0.73 mts), cero punto quince metros (0.15 mts), dos punto cincuenta y ocho metros (2.58 mts), dos punto sesenta y cinco metros (2.65 mts), cero punto quince metros (0.15 mts), dos punto sesenta y cinco metros (2.65 mts), cero punto diez metros (0.10 mts), cero punto quince metros (0.15 mts), cero punto cincuenta y cinco metros (0.55mts), uno punto cuarenta y dos metros (1.42 mts), cero punto veinticinco metros (0.25 mts), cero punto setenta y ocho metros (0.78 mts), uno punto cero cinco metros (1.05 mts), dos punto treinta y cinco metros (2.35mts), cero punto quince metros (0.15 mts) , uno punto setenta y cinco metros (1.75 mts) y tres punto veinticinco metros (3.25 mts) muro y ducto comunes al medio parte con aire sobre terraza del apartamento ciento dos (102) de la misma torre, parte dependencias del mismo apartamento que se alindera y parte con ascensor. -----

Del punto 2 al punto 3 en línea quebrada en dimensiones de dos punto sesenta metros (2.60 mts) , tres punto veinticinco

metros (3.25 mts), cero punto quince metros (0.15 mts), dos punto sesenta y cinco metros (2.65 mts), dos metros (2.00 mts), dos punto sesenta y cinco metros (2.65 mts), cero punto quince metros (0.15 mts), tres punto veinticinco metros (3.25 mts), dos punto sesenta y cinco metros (2.65 mts), tres punto veinticinco metros (3.25 mts), uno punto ochenta y cinco metros (1.85 mts), cero punto quince metros (0.15 mts), dos metros (2.00 mts), tres punto cuarenta metros (3.40 mts) y tres punto cinco metros (3.05 mts) muro común al medio parte con dependencias del mismo apartamento que se alindera y arte con aire sobre terraza del apartamento ciento dos (102) de la misma torre. -----

Del punto 3 al punto 4 en línea quebrada en dimensiones de cuatro punto ochenta metros (4.80 mts), uno punto ochenta metros (1.80 mts), cero punto quince metros (0.15 mts), uno punto cuarenta y cinco metros (1.45 mts), uno punto diez metros (1.10 mts), cero punto setenta y ocho metros (0.78 mts), cero punto veinticinco metros (0.25 mts), uno punto cuarenta y dos metros (1.42 mts), dos punto cero cinco metros (2.05 mts), cero punto quince metros (0.15 mts), cero punto cincuenta y cinco metros (0.55 mts), dos punto sesenta y cinco metros (2.65 mts), cero punto cincuenta y cinco metros (0.55 mts), cero punto quince metros (0.15 mts), cero punto setenta metros (0.70 mts), dos punto ochenta metros (2.80 mts) y cinco punto veintisiete metros (5.27 mts) muro y ducto comunes al medio parte con dependencias del mismo apartamento que se alindera, parte con terraza del mismo apartamento que se alindera y parte con aire sobre terraza del apartamento ciento dos (102) de la



- 521 -

misma torre. -----

Del punto 4 al punto 1 en línea quebrada en dimensiones de cuatro punto cincuenta y dos metros (4.52

mts), uno punto cero dos metro (1.02 mts), cero punto ochenta y dos metros (0.82 mts), cero punto setenta y dos metros (0.72 mts), cero punto quince metros (0.15 mts), cero punto cincuenta y siete metros (0.57 mts), dos punto ochentay cuatro metros (2.84 mts), cero punto quince metros (0.15 mts) y uno punto treinta y siete metros (1.37 mts) puerta de acceso y muro común al medio parte con ducto común, parte con dependencias del mismo apartamento , parte con zona común de circulación y punto fijo y parte con el apartamento veinte cero uno (2001) de la misma torre. -----

POR EL CENIT: Parte placa común al medio con el vigésimo primer piso -----

POR EL NADIR: Placa común al medio con el décimo noveno piso. -----

DEPENDENCIAS : Sala, comedor, estudio, cocina, ropas, un (1) baño, estar de alcobas , dos (2) alcobas , alcoba principal con baño y una (1) terraza. -----

NOTA: En su interior se encuentra un ducto de cero punto setenta metros por cero punto cuarenta y dos metros (0.70 mts x 0.42 mts) que es de carácter común y no puede modificarse ni en todo ni en parte. -----

TERRAZA : Cuenta con un área privada de cuatro punto veinte metros cuadrados (4.20 M2) y sus linderos son :

NERMANN PIES HACION FONRODONA
 SECRETARIO PRINCIPAL DE BOGOTÁ

NERMANN PIES HACION FONRODONA
 SECRETARIO PRINCIPAL DE BOGOTÁ

Del punto 1 al punto 2 en línea recta en dimensión de uno punto quince metros (1.15 mts) muro común al medio con el apartamento que se alindera. **Del punto 2 al punto 3** en línea recta y dimensión de tres punto sesenta y cinco metros (3.65 mts) muro común al medio con aire sobre terraza del apartamento diecinueve cero dos (1902) de la misma torre. **Del punto 3 al punto 4** en línea recta en dimensión de uno punto quince metros (1.15 mts) ducto común al medio con la terraza del apartamento veinte cero uno (2001) de la misma torre. **Del punto 4 al punto 1** en línea recta en dimensión de tres punto sesenta y cinco metros (3.65 mts) , muro común al medio con el apartamento que se alindera .-----

POR EL CENIT: Parte placa común al medio con el vigésimo primer piso -----

POR EL NADIR: Placa común al medio con el décimo noveno piso. -----

TORRE CUATRO (4) APARTAMENTO VEINTE CERO TRES (2003).-----

Está localizado en el piso veinte (20) de la Torre cuatro (4) del Conjunto Parques de Pontevedra Etapa Dos (2). Tiene un área arquitectónica de ochenta y tres punto treinta y nueve metros cuadrados (83.39 M2) de los cuales setenta y cuatro punto dieciséis metros cuadrados (74.16 M2) corresponden a área privada construída y nueve punto veintitrés metros cuadrados (9.23 M2) corresponden a muros estructurales, ductos y columnas comunes .Del área



- 522

privada construida cuatro punto veinte metros cuadrados (4.20 M2) corresponden a área privada cubierta de terraza . Su altura libre

es variable entre dos punto treinta metros (2.30 mts) y dos punto cuarenta metros (2.40 mts) y sus linderos que obran en el plano PH- T4 /05 son : -----

Del punto 1 al punto 2 en línea quebrada en dimensiones de tres punto setenta y ocho metros (3.78 mts), cero punto cuarenta y cinco metros (0.45 mts), dos metros (2.00 mts), dos punto quince metros (2.15 mts), cero punto quince metros (0.15mts), dos punto treinta metros (2.30 mts), dos metros (2.00 mts), uno punto treinta y siete metros (1.37mts), cero punto treinta metros (0.30 mts), cero punto ochenta y tres metros (0.83mts), uno punto cero cinco metros (1.05 mts), uno punto cuarenta y cinco metros (1.45 mts), cero punto quince metros (0.15 mts), dos punto veinticinco metros (2.25 mts) y cuatro punto ochenta metros (4.80 mts) muro y ducto comunes al medio parte dependencias del mismo apartamento que se alindera , parte con aire sobre terraza del apartamento ciento tres (103) de la misma torre y parte con terraza del mismo apartamento que se alindera. -----

Del punto 2 al punto 3 en línea quebrada en dimensiones de tres puto cero cinco metros (3.05 mts) tres punto cuarenta y cinco metros (3.45 mts) uno punto ochenta y cinco metros (1.85 mts), cero punto quince metros (0.15 mts) uno punto setenta metros (1.70 mts), tres punto treinta metros (3.30 mts), dos

FERNANDIN PIESCACION FONRODONA
 NOTARIO PRINCIPAL DE BOGOTÁ

CUATRO PUNTO VEINTI CINCO METROS

punto cincuenta y dos metros (2.52 mts), tres punto treinta metros (3.30 mts), cero punto quince metros (0.15 mts), tres punto treinta metros (3.30 mts) y dos punto sesenta y dos metros (2.62 mts) muro y ventanas comunes al medio parte con dependencias del mismo apartamento que se alindera y parte con aire sobre terraza del apartamento ciento tres (103) de la misma torre. -----

Del punto 3 al punto 4 en línea quebrada en dimensiones de tres punto treinta metros (3.30 mts), uno punto ochenta metros (1.80 mts) cero punto quince metros (0.15 mts), dos punto treinta metros (2.30 mts), un metro (1.00 mts), cero punto setenta y ocho metros (0.78 mts), cero punto veinticinco metros (0.25 mts), dos punto cero dos metros (2.02 mts), cero punto quince metros (0.15 mts), dos punto ochenta metros (2.80 mts) y dos punto sesenta metros (2.60 mts) muro y ductos comunes al medio parte con dependencias del mismo apartamento que se alindera y parte con aire sobre terraza del apartamento ciento tres (103) de la misma torre. -----

Del punto 4 al punto 1 en línea quebrada en dimensiones de dos punto sesenta y cinco metros (2.65 mts), cero punto setenta metros (0.70 mts), cero punto quince metros (0.15 mts), cero punto ochenta y cinco metros (0.85 mts), uno punto cero un metros (1.01 mts), dos punto sesenta y dos metros (2.62 mts) y cuatro punto cincuenta y dos metros (4.52 mts) puerta de acceso y muro común al medio parte con el apartamento veinte cero cuatro (2004) de la misma torre, parte con dependencias del mismo apartamento, parte con escalera y parte con zona común de circulación y punto fijo. -----

AA 33940600



- 523 -

POR EL CENIT: Parte placa común al medio con el vigésimo primer piso

POR EL NADIR: Placa común al medio con el décimo noveno piso.

DEPENDENCIAS : Sala, comedor, estudio, cocina, ropas, un (1) baño, dos (2) alcobas , alcoba principal con baño y una (1) terraza. -----

TERRAZA . Cuenta con un área privada de cuatro punto veinte metros cuadrados (4.20 M2.) y sus linderos son : **Del punto 1 al punto 2** en línea recta en dimensión de uno punto quince metros (1.15 mts) ducto común al medio con la terraza del apartamento veinte cero cuatro (2004) de la misma torre. **Del punto 2 al punto 3** en línea recta y dimensión de tres punto sesenta y cinco metros (3.65 mts) muro común al medio con aire sobre terraza del apartamento diecinueve cero tres (1903) de la misma torre . **Del punto 3 al punto 4** en línea recta en dimensión de uno punto quince metros (1.15 mts) muro común al medio con el apartamento que se alindera. **Del punto 4 al punto 1** en línea recta en dimensión de tres punto sesenta y cinco metros (3.65 mts) , muro común al medio con el apartamento que se alindera. -----

POR EL CENIT: Parte placa común al medio con el vigésimo primer piso -----

POR EL NADIR: Placa común al medio con el décimo noveno piso. -----

CARRERAN PIESCHACON FONRODONA NOTARIO PRINCIPAL DE BOGOTÁ

**TORRE CUATRO (4) APARTAMENTO VEINTE
CERO CUATRO (2004).**-----

Está localizado en el piso veinte (20) de la Torre cuatro (4) del Conjunto Parques de Pontevedra Etapa Dos (2). Tiene un área arquitectónica de noventa punto sesenta y un metros cuadrados (90.61 M2) de los cuales ochenta punto setenta y nueve metros cuadrados (80.79 M2) corresponden a área privada construída y nueve punto ochenta y dos metros cuadrados (9.82 M2) corresponden a muros estructurales, ductos y columnas comunes. Del área privada construída cuatro punto veinte metros cuadrados (4.20 M2) corresponden a área privada cubierta de terraza. Su altura libre es variable entre dos punto treinta metros (2.30 mts) y dos punto cuarenta metros (2.40 mts) y sus linderos que obran en el plano PH- T4 /05 son : -----

Del punto 1 al punto 2 en línea quebrada en dimensiones de uno punto ochenta y cinco metros (1.85 mts), dos punto diez metros (2.10 mts), cero punto setenta metros (0.70 mts), cero punto sesenta y cinco metros (0.65 mts), cero punto quince metros (0.15 mts), cero punto cincuenta metros (0.150 mts), dos punto cincuenta y cinco metros (2.55 mts), dos punto treinta metros (2.30 mts), cero punto quince metros (0.15 mts), dos punto cuarenta y dos metros (2.42 mts), cero punto veinticinco metros (0.25 mts), cero punto ochenta y tres metros (0.83 mts), uno punto cero cinco metros (1.05 mts), dos punto sesenta y dos metros (2.62 mts), cero punto quince metros (0.15 mts), uno punto setenta y siete metros (1.77 mts) y tres punto veinte metros (3.20 mts) muro y ducto comunes al medio parte



- 524 -

con aire sobre pérgola de acceso común ,parte dependencias del mismo apartamento que se alindera y parte con ascensor. -----

Del punto 2 al punto 3 en línea quebrada en dimensiones de dos punto sesenta metros (2.60 mts), tres punto veinte metros (3.20 mts), cero punto quince metros (0.15 mts), tres punto veinte metros (3.20 mts), dos punto cincuenta metros (2.50 mts), tres punto veinte metros (3.20 mts), uno punto sesenta y siete metros (1.67 mts), cero punto quince metros (0.15 mts), uno punto ochenta y tres metros (1.83 mts), tres punto treinta y cinco metros (3.35 mts) y tres punto veinte metros (3.20 mts) muro común al medio parte con dependencias del mismo apartamento que se alindera y parte con aire sobre zona común.

Del punto 3 al punto 4 en línea quebrada en dimensiones de cuatro punto ochenta metros (4.80 mts) , uno punto ochenta y cinco metros (1.85 mts), cero punto quince metros (0.15 mts), uno punto cincuenta metros (1.50 mts), uno punto diez metros (1.10 mts), cero punto ochenta y ocho metros (0.88 mts), cero punto veinticinco metros (0.25 mts), uno punto treinta y siete metros (1.37 mts), dos punto cero cinco metros (2.05 mts), cero punto quince metros (0.15 mts) , cero punto cincuenta y cinco metros (0.55 mts), dos punto cincuenta y cinco metros (2.55 mts), cero punto quince metros (0.15 mts), dos punto cincuenta y cinco metros (2.55 mts), uno punto cincuenta metros (1.50 mts), cero punto cero cinco metros (0.05 mts) y tres punto setenta y ocho metros (3.78 mts) muro, junta y ducto comunes

HERMANN PIESCHACÓN FONRODÓN
NOTARIO PRINCIPAL DE BOGOTÁ

al medio parte con dependencias del mismo apartamento que se alindera, parte con aire sobre terraza del apartamento ciento cuatro (104) de la misma torre, parte con terraza del mismo apartamento que se alindera y parte con el apartamento veinte cero dos (2002) de la torre tres (3) . - - - - -

Del punto 4 al punto 1 en línea quebrada en dimensiones de cuatro punto cincuenta y dos metros (4.52 mts) , uno punto dieciocho metros (1.18 mts) dos punto cero nueve metros (2.09 mts), cero punto cuarenta metros (0.40 mts) y uno punto cuarenta y cinco metros (1.45 mts) puerta de acceso y muro común al medio parte ducto común, parte con zona común de circulación y punto fijo y parte con el apartamento veinte cero tres (2003) de la misma torre . - - - - -

POR EL CENIT: Parte placa común al medio con el vigésimo primer piso - - - - -

POR EL NADIR: Placa común al medio con el décimo noveno piso. - - - - -

DEPENDENCIAS :Sala, comedor, estudio, cocina, ropas, un (1) baño, dos (2) alcobas , alcoba principal con baño y una (1) terraza. - - - - -

NOTA: En su interior se encuentran : un ducto de cero punto sesenta y siete metros por cero punto cuarenta y dos metros (0.67 mts x 0.42 mts) y un muro estructural de cero punto quince metros por cero punto cincuenta y cinco metros (0.15 mts x 0.55 mts) que son de carácter común y no pueden modificarse ni en todo ni en parte. - - - - -

TERRAZA . Cuenta con un área privada de cuatro punto veinte metros cuadrados (4.20 M2) y sus linderos son :



- 525 -

Del punto 1 al punto 2 en línea recta en dimensión de uno punto quince metros (1.15 mts) muro común al medio con el apartamento que se

alindera. Del punto 2 al punto 3 en línea recta y dimensión de tres punto sesenta y cinco metros (3.65 mts) muro común al medio con aire sobre terraza del apartamento diecinueve cero cuatro (1904) de la misma torre. Del punto 3 al punto 4 en línea recta en dimensión de uno punto quince metros (1.15 mts) ducto común al medio con la terraza del apartamento veinte cero tres (2003) de la misma torre Del punto 4 al punto 1 en línea recta en dimensión de tres punto sesenta y cinco metros (3.65 mts) , muro común al medio con el apartamento que se alindera . -----

POR EL CENIT: Parte placa común al medio con el vigésimo primer piso -----

POR EL NADIR: Placa común al medio con el décimo noveno piso. -----

TORRE CUATRO (4) APARTAMENTO VEINTIUNO CERO UNO (2101). -----

Está localizado en el piso veintiuno (21) de la Torre cuatro (4) del Conjunto Parques de Pontevedra Etapa Dos (2). Tiene un área arquitectónica de noventa punto sesenta y un metros cuadrados (90.61 M2) de los cuales ochenta y un metros cuadrados (81.00 M2) corresponden a área privada

HERNÁN PIESCHÓN FOMRODONA
NOTARIO PRIMERO DE BOGOTÁ

HERNÁN PIESCHÓN FOMRODONA
NOTARIO PRIMERO DE BOGOTÁ

construida y nueve punto sesenta y un metros cuadrados (9.61 M2) corresponden a muros estructurales, ductos y columnas comunes. Del área privada construida cuatro punto veinte metros cuadrados (4.20 M2) corresponden a área privada cubierta de terraza. Su altura libre es variable entre dos punto treinta metros (2.30 mts) y dos punto cuarenta metros (2.40 mts) y sus linderos que obran en el plano PH- T4 /05 son : -----

Del punto 1 al punto 2, en línea quebrada en dimensiones de tres punto setenta y ocho metros (3.78mts), cero punto cero cinco metros (0.05 mts), uno punto cincuenta metros (1.50 mts), dos punto cincuenta y cinco metros (2.55 mts), cero punto quince metros (0.15 mts), dos punto setenta metros (2.70 mts), uno punto cincuenta metros (1.50 mts), uno punto treinta y siete metros (1.37 mts), cero punto veinticinco metros (0.25 mts), cero punto ochenta y ocho metros (0.88 mts), uno punto diez metros (1.10 mts), uno punto cincuenta metros (1.50 mts), cero punto quince metros (0.15 mts), uno punto ochenta y cinco metros (1.85 mts) y cuatro punto ochenta (4.80 mts) muro y ducto comunes al medio parte con dependencias del mismo apartamento que se alindera, parte con aire sobre terraza del apartamento ciento uno (101) de la misma torre y parte con terraza del mismo apartamento que se alindera. -----

Del punto 2 al punto 3 en línea quebrada en dimensiones de tres punto veinte metros (3.20 mts), tres punto treinta y cinco metros (3.35 mts), uno punto ochenta y siete metros (1.87 mts), cero punto quince metros (0.15 mts), uno punto setenta y dos metros (1.72 mts), tres punto veinte metros (3.20 mts), dos



- 526 -

punto cincuenta metros (2.50 mts), tres punto veinte metros (3.20 mts), cero punto quince metros (0.15 mts), tres punto veine metros (3.20 mts) y dos

punto sesenta metros (2.60 mts) muro común al medio parte con dependencias del mismo apartamento que se alindera y parte con aire sobre terraza del apartamento ciento uno (101) de la misma torre. -----

Del punto 3 al punto 4 en línea quebrada en dimensiones de tres punto veinte metros (3.20 mts), uno punto setenta y ocho metros (1.78 mts), cero punto quince metros (0.15 mts), dos punto sesenta y tres metros (2.63 mts), uno punto cero cinco metros (1.05 mts), cero punto ochenta y tres metros (0.83 mts), cero punto veinticinco metros (0.25 mts), dos punto cuarenta y dos metros (2.42 mts), cero punto quince metros (0.15 mts), dos punto treinta metros (2.30 mts), dos metros (2.00mts), dos punto veinticinco metros (2.25 mts) y uno punto ochenta y cinco metros (1.85 mts), muro y ducto comunes al medio parte con dependencias del mismo apartamento que se alindera, parte con ascensor y parte con aire sobre zona común. -----

Del punto 4 al punto 1 en línea quebrada en dimensiones de uno punto cuarenta metros (1.40mts), cero punto cuarenta metros (0.40 mts), dos punto sesenta y nueve metros (2.69 mts), cero punto cincuenta y dos metros (0.52 mts), cero punto cuarenta y dos metros (0.42 mts), cero punto sesenta y siete metros (0.67 mts), cero punto noventa y siete metros (0.97 mts), un punto cero tres metros (1.03 mts) y cuatro punto

HERMANN PIESCHACON FORRODONA
NOTARIO PRIMERIO DE BOGOTÁ

HERMANN PIESCHACON FORRODONA
NOTARIO PRIMERIO DE BOGOTÁ

cincuenta y dos metros (4.52 mts) puerta de acceso y muro común al medio parte con el apartamento veintiuno cero dos (2102) de la misma torre , parte con dependencias del mismo apartamento y parte con zona común de circulación y punto fijo. -----

POR EL CENIT: Con cubierta común -----

POR EL NADIR: Placa común al medio con el vigésimo piso.

DEPENDENCIAS : Sala, comedor, estudio, cocina, ropas, un (1) baño, dos (2) alcobas , alcoba principal con baño y terraza.

NOTA: En su interior se encuentra un muro estructural de cero punto cuarenta y ocho metros por cero punto quince metros (0.48 mts x 0.15 mts) que es de carácter común y no puede modificarse ni en todo ni en parte. -----

TERRAZA . Cuenta con un área privada de cuatro punto veinte metros cuadrados (4.20 M2) y sus linderos son : **Del punto 1 al punto 2** en línea recta en dimensión de uno punto quince metros (1.15 mts) ducto común al medio con la terraza del apartamento veintiuno cero dos (2102) de la misma torre.

Del punto 2 al punto 3 en línea recta y dimensión de tres punto sesenta y cinco metros (3.65 mts) muro común al medio con aire sobre terraza del apartamento diecinueve cero uno (1901) de la misma torre. **Del punto 3 al punto 4** en línea recta en dimensión de uno punto quince metros (1.15 mts) muro común al medio con el apartamento que se alindera. **Del punto 4 al punto 1** en línea recta en dimensión de tres punto sesenta y cinco metros (3.65 mts) , muro común al medio con el apartamento que se alindera. -----



- 527 -

POR EL CENTIT: Con cubierta común
POR EL NADIR: Placa común al
 medio con el vigésimo piso. -----

**TORRE CUATRO (4) APARTAMENTO VEINTIUNO
 CERO DOS (2102).** -----

Está localizado en el piso veintiuno (21) de la Torre cuatro (4) del Conjunto Parques de Pontevedra Etapa Dos (2). Tiene un área arquitectónica de ciento dos punto cero tres metros cuadrados (102.03 M²) de los cuales noventa punto noventa y ocho metros cuadrados (90.98 M²) corresponden a área privada construida y once punto cero cinco metros cuadrados (11.05 M²) corresponden a muros estructurales, columnas y ductos comunes. Del área privada construida cuatro punto veinte metros cuadrados (4.20 M²) corresponden a área privada cubierta de terraza. Su altura libre es variable entre dos punto treinta metros (2.30 mts) y dos punto cuarenta metros (2.40 mts) y sus linderos que obran en el plano PH- T4 /05 son : -----

Del punto 1 al punto 2 en línea quebrada en dimensiones de dos punto sesenta y cinco metros (2.65 mts), uno punto sesenta metros (1.60 mts), cero punto setenta y tres metros (0.73 mts), cero punto quince metros (0.15 mts), dos punto cincuenta y ocho metros (2.58 mts), dos punto sesenta y cinco metros (2.65 mts), cero punto quince metros (0.15 mts), dos punto sesenta y cinco metros (2.65 mts), cero punto diez metros (0.10 mts), cero punto quince metros (0.15 mts), cero punto cincuenta

MERMANN PIESCHACON FORRODONA

SECRETARIO CAMBIO DE BOGOTÁ

MERMANN PIESCHACON FORRODONA
 SECRETARIO CAMBIO DE BOGOTÁ

y cinco metros (0.55mts), uno punto cuarenta y dos metros (1.42 mts), cero punto veinticinco metros (0.25 mts), cero punto setenta y ocho metros (0.78 mts), uno punto cero cinco metros (1.05 mts), dos punto treinta y cinco metros (2.35mts), cero punto quince metros (0.15 mts) , uno punto setenta y cinco metros (1.75 mts) y tres punto veinticinco metros (3.25 mts) muro y ducto comunes al medio parte con aire sobre terraza del apartamento ciento dos (102) de la misma torre, parte dependencias del mismo apartamento que se alindera y parte con ascensor. -----

Del punto 2 al punto 3 en línea quebrada en dimensiones de dos punto sesenta metros (2.60 mts) , tres punto veinticinco metros (3.25 mts), cero punto quince metros (0.15 mts), dos punto sesenta y cinco metros (2.65 mts), dos metros (2.00 mts) , dos punto sesenta y cinco metros (2.65 mts), cero punto quince metros (0.15 mts), tres punto veinticinco metros (3.25 mts), dos punto sesenta y cinco metros (2.65 mts), tres punto veinticinco metros (3.25 mts), uno punto ochenta y cinco metros (1.85 mts), cero punto quince metros (0.15 mts), dos metros (2.00 mts), tres punto cuarenta metros (3.40 mts) y tres punto cinco metros (3.05 mts) muro común al medio parte con dependencias del mismo apartamento que se alindera y arte con aire sobre terraza del apartamento ciento dos (102) de la misma torre. -----

Del punto 3 al punto 4 en línea quebrada en dimensiones de cuatro punto ochenta metros (4.80 mts) , uno punto ochenta metros (1.80 mts), cero punto quince metros (0.15 mts) , uno punto cuarenta y cinco metros (1.45 mts), uno punto diez



- 528 -

metros (1.10 mts), cero punto setenta y ocho metros (0.78 mts), cero punto veinticinco metros (0.25 mts), uno punto cuarenta y dos metros (1.42 mts),

dos punto cero cinco metros (2.05 mts), cero punto quince metros (0.15 mts) , cero punto cincuenta y cinco metros (0.55 mts), dos punto sesenta y cinco metros (2.65 mts) , cero punto cincuenta y cinco metros (0.55 mts), cero punto quince metros (0.15 mts), cero punto setenta metros (0.70 mts), dos punto ochenta metros (2.80 mts) y cinco punto veintisiete metros (5.27 mts) muro y ducto comunes al medio parte con dependencias del mismo apartamento que se alindera, parte con terraza del mismo apartamento que se alindera y parte con aire sobre terraza del apartamento ciento dos (102) de la misma torre. -----

Del punto 4 al punto 1 en línea quebrada en dimensiones de cuatro punto cincuenta y dos metros (4.52 mts), uno punto cero dos metro (1.02 mts), cero punto ochenta y dos metros (0.82 mts), cero punto setenta y dos metros (0.72 mts), cero punto quince metros (0.15 mts), cero punto cincuenta y siete metros (0.57 mts), dos punto ochentay cuatro metros (2.84 mts), cero punto quince metros (0.15 mts) y uno punto treinta y siete metros (1.37 mts) puerta de acceso y muro común al medio parte con ducto común, parte con dependencias del mismo apartamento , parte con zona común de circulación y punto fijo y parte con el apartamento veintiuno cero uno (2101) de la misma torre. -----

MERMANN PIESQUACON FONRODRGA
NOTARIO PÚBLICO DE BOGOTÁ

POR EL CENIT: Con cubierta común -----

POR EL NADIR: Placa común al medio con el vigésimo piso.

DEPENDENCIAS : Sala, comedor, estudio, cocina, ropas, un (1) baño, estar de alcobas , dos (2) alcobas , alcoba principal con baño y una (1) terraza. -----

NOTA: En su interior se encuentra un ducto de cero punto setenta metros por cero punto cuarenta y dos metros (0.70 mts x 0.42 mts) que es de carácter común y no puede modificarse ni en todo ni en parte. -----

TERRAZA . Cuenta con un área privada de cuatro punto veinte metros cuadrados (4.20 M2) y sus linderos son : **Del punto 1 al punto 2** en línea recta en dimensión de uno punto quince metros (1.15 mts) muro común al medio con el apartamento que se alindera. **Del punto 2 al punto 3** en línea recta y dimensión de tres punto sesenta y cinco metros (3.65 mts) muro común al medio con aire sobre terraza del apartamento diecinueve cero dos (1902) de la misma torre. **Del punto 3 al punto 4** en línea recta en dimensión de uno punto quince metros (1.15 mts) ducto común al medio con la terraza del apartamento veintiuno cero uno (2101) de la misma torre. **Del punto 4 al punto 1** en línea recta en dimensión de tres punto sesenta y cinco metros (3.65 mts) , muro común al medio con el apartamento que se alindera . -----

POR EL CENIT: Con cubierta común -----

POR EL NADIR: Placa común al medio con el vigésimo piso.



- 529 -

TORRE CUATRO (4)
APARTAMENTO VEINTIUNO
CERO TRES (2103).-----

Está localizado en el piso veintiuno

(21) de la Torre cuatro (4) del Conjunto Parques de Pontevedra Etapa Dos (2). Tiene un área arquitectónica de ochenta y tres punto treinta y nueve metros cuadrados (83.39 M2) de los cuales setenta y cuatro punto dieciséis metros cuadrados (74.16 M2) corresponden a área privada construida y nueve punto veintitrés metros cuadrados (9.23 M2) corresponden a muros estructurales, ductos y columnas comunes .Del área p'rivada construida cuatro punto veinte metros cuadrados (4.20 M2) corresponden a área privada cubierta de terraza . Su altura libre es variable entre dos punto treinta metros (2.30 mts) y dos punto cuarenta metros (2.40 mts) y sus linderos que obran en el plano PH-T4 /05 son : -----

Del punto 1 al punto 2 en línea quebrada en dimensiones de tres punto setenta y ocho metros (3.78 mts), cero punto cuarenta y cinco metros (0.45 mts), dos metros (2.00 mts) , dos punto quince metros (2.15 mts), cero punto quince metros (0.15mts), dos punto treinta metros (2.30 mts) , dos metros (2.00 mts), uno punto treinta y siete metros (1.37mts), cero punto treinta metros (0.30 mts), cero punto ochenta y tres metros (0.83mts), uno punto cero cinco metros (1.05 mts), uno punto cuarenta y cinco metros (1.45 mts) , cero punto quince metros (0.15 mts) , dos punto veinticinco metros (2.25 mts) y cuatro

HERNANDEZ ESCOBAR FONRODÓN
 NOTARIO PRIMER DE BOGOTÁ

punto ochenta metros (4.80 mts) muro y ducto comunes al medio parte dependencias del mismo apartamento que se alindera, parte con aire sobre terraza del apartamento ciento tres (103) de la misma torre y parte con terraza del mismo apartamento que se alindera. -----

Del punto 2 al punto 3 en línea quebrada en dimensiones de tres punto cero cinco metros (3.05 mts) tres punto cuarenta y cinco metros (3.45 mts) uno punto ochenta y cinco metros (1.85 mts), cero punto quince metros (0.15 mts) uno punto setenta metros (1.70 mts), tres punto treinta metros (3.30 mts), dos punto cincuenta y dos metros (2.52 mts), tres punto treinta metros (3.30 mts), cero punto quince metros (0.15 mts), tres punto treinta metros (3.30 mts) y dos punto sesenta y dos metros (2.62 mts) muro y ventanas comunes al medio parte con dependencias del mismo apartamento que se alindera y parte con aire sobre terraza del apartamento ciento tres (103) de la misma torre. -----

Del punto 3 al punto 4 en línea quebrada en dimensiones de tres punto treinta metros (3.30 mts), uno punto ochenta metros (1.80 mts) cero punto quince metros (0.15 mts), dos punto treinta metros (2.30 mts), un metro (1.00 mts), cero punto setenta y ocho metros (0.78 mts), cero punto veinticinco metros (0.25 mts), dos punto cero dos metros (2.02 mts), cero punto quince metros (0.15 mts), dos punto ochenta metros (2.80 mts) y dos punto sesenta metros (2.60 mts) muro y ductos comunes al medio parte con dependencias del mismo apartamento que se alindera y parte con aire sobre terraza del apartamento ciento tres (103) de la misma torre. -----



- 530 -

Del punto 4 al punto 1 en línea quebrada en dimensiones de dos punto sesenta y cinco metros (2.65 mts) ,cero punto setenta metros (0.70 mts), cero

punto quince metros (0.15 mts), cero punto ochenta y cinco metros (0.85 mts), uno punto cero un metros (1.01 mts), dos punto sesenta y dos metros (2.62 mts) y cuatro punto cincuenta y dos metros (4.52 mts) puerta de acceso y muro común al medio parte con el apartamento veintiuno cero cuatro (2104) de la misma torre , parte con dependencias del mismo apartamento, parte con escalera y parte con zona común de circulación y punto fijo. -----

POR EL CENIT: Con cubierta común -----

POR EL NADIR: Placa común al medio con el vigésimo piso.

DEPENDENCIAS : Sala, comedor, estudio, cocina, ropas, un (1) baño, dos (2) alcobas , alcoba principal con baño y una (1) terraza. -----

TERRAZA . Cuenta con un área privada de cuatro punto veinte metros cuadrados (4.20 M2) y sus linderos son : Del punto 1 al punto 2 en línea recta en dimensión de uno punto quince metros (1.15 mts) ducto común al medio con la terraza del apartamento veintiuno cero cuatro (2104) de la misma torre. Del punto 2 al punto 3 en línea recta y dimensión de tres punto sesenta y cinco metros (3.65 mts) muro común al medio con aire sobre terraza del apartamento diecinueve cero tres (1903) de la misma torre . Del punto 3 al punto 4 en línea recta en

dimensión de uno punto quince metros (1.15 mts) muro común al medio con el apartamento que se alindera. **Del punto 4 al punto 1** en línea recta en dimensión de tres punto sesenta y cinco metros (3.65 mts) , muro común al medio con el apartamento que se alindera . - - - - -

POR EL CENIT: Con cubierta común - - - - -

POR EL NADIR: Placa común al medio con el vigésimo piso.
- - - - -

TORRE CUATRO (4) APARTAMENTO VEINTIUNO CERO CUATRO (2104). - - - - -

Está localizado en el piso veintiuno (21) de la Torre cuatro (4) del Conjunto Parques de Pontevedra Etapa Dos (2).

Tiene un área arquitectónica de noventa punto sesenta y un metros cuadrados (90.61 M2) de los cuales ochenta punto setenta y nueve metros cuadrados (80.79 M2) corresponden a área privada construída y nueve punto ochenta y dos metros cuadrados (9.82 M2) corresponden a muros estructurales, ductos y columnas comunes .Del área privada construida cuatro punto veinte metros cuadrados (4.20 M2) corresponden a área privada cubierta de terraza . Su altura libre es variable entre dos punto treinta metros (2.30 mts) y dos punto cuarenta metros (2.40 mts) y sus linderos que obran en el plano PH- T4 /05 son : - - - - -

Del punto 1 al punto 2 en línea quebrada en dimensiones de uno punto ochenta y cinco metros (1.85 mts) , dos punto diez metros (2.10 mts), cero punto setenta metros (0.70 mts), cero punto sesenta y cinco metros (0.65 mts), cero punto quince



- 531 -

metros (0.15 mts), cero punto cincuenta metros (0.150 mts) , dos punto cincuenta y cinco metros (2.55 mts) , dos punto treinta metros (2.30 mts) ,

cero punto quince metros (0.15 mts), dos punto cuarenta y dos metros (2.42 mts), cero punto veinticinco metros (0.25 mts), cero punto ochenta y tres metros (0.83 mts), uno punto cero cinco metros (1.05 mts), dos punto sesenta y dos metros (2.62 mts), cero punto quince metros (0.15 mts), uno punto setenta y siete metros (1.77 mts) y tres punto veinte metros (3.20 mts) muro y ducto comunes al medio parte con aire sobre pérgola de acceso común , parte dependencias del mismo apartamento que se alindera y parte con ascensor. -----

Del punto 2 al punto 3 en línea quebrada en dimensiones de dos punto sesenta metros (2.60 mts), tres punto veinte metros (3.20 mts), cero punto quince metros (0.15 mts), tres punto veinte metros (3.20 mts), dos punto cincuenta metros (2.50 mts), tres punto veinte metros (3.20 mts), uno punto sesenta y siete metros (1.67 mts), cero punto quince metros (0.15 mts), uno punto ochenta y tres metros (1.83 mts), tres punto treinta y cinco metros (3.35 mts) y tres punto veinte metros (3.20 mts) muro común al medio parte con dependencias del mismo apartamento que se alindera y parte con aire sobre zona común.

Del punto 3 al punto 4 en línea quebrada en dimensiones de cuatro punto ochenta metros (4.80 mts) , uno punto ochenta y cinco metros (1.85 mts), cero punto quince metros (0.15 mts), uno punto cincuenta metros (1.50 mts), uno punto diez metros

GERMÁN PIESCHACÓN FOMBRÓN
NOTARIO PRIMERO DE BOGOTÁ

GERMÁN PIESCHACÓN FOMBRÓN
NOTARIO PRIMERO DE BOGOTÁ

(1.10 mts), cero punto ochenta y ocho metros (0.88 mts), cero punto veinticinco metros (0.25 mts), uno punto treinta y siete metros (1.37 mts), dos punto cero cinco metros (2.05 mts), cero punto quince metros (0.15 mts) , cero punto cincuenta y cinco metros (0.55 mts), dos punto cincuenta y cinco metros (2.55 mts), cero punto quince metros (0.15 mts), dos punto cincuenta y cinco metros (2.55 mts), uno punto cincuenta metros (1.50 mts), cero punto cero cinco metros (0.05 mts) y tres punto setenta y ocho metros (3.78 mts) muro, junta y ducto comunes al medio parte con dependencias del mismo apartamento que se alindera, parte con aire sobre terraza del apartamento ciento cuatro (104) de la misma torre, parte con terraza del mismo apartamento que se alindera y parte con el apartamento veintiuno cero dos (2102) de la torre tres (3) . -----

Del punto 4 al punto 1 en línea quebrada en dimensiones de cuatro punto cincuenta y dos metros (4.52 mts) , uno punto dieciocho metros (1.18 mts) dos punto cero nueve metros (2.09 mts), cero punto cuarenta metros (0.40 mts) y uno punto cuarenta y cinco metros (1.45 mts) puerta de acceso y muro común al medio parte ducto común, parte con zona común de circulación y punto fijo y parte con el apartamento veintiuno cero tres (2103) de la misma torre . -----

POR EL CENIT: Con cubierta común -----

POR EL NADIR: Placa común al medio con el vigésimo piso.

DEPENDENCIAS :Sala, comedor, estudio, cocina, ropas, un (1) baño, dos (2) alcobas , alcoba principal con baño y una (1) terraza. -----

NOTA: En su interior se encuentran : un ducto de cero punto



- 532 -

sesenta y siete metros por cero punto cuarenta y siete metros (0.67 mts x 0.47 mts) y un muro estructural de cero punto quince metros por cero punto

sesenta metros (0.15 mts x 0.60 mts) que son de carácter común y no pueden modificarse ni en todo ni en parte. -----

TERRAZA . Cuenta con un área privada de cuatro punto veinte metros cuadrados (4.20 M2) y sus linderos son : **Del punto 1 al punto 2** en línea recta en dimensión de uno punto quince metros (1.15 mts) muro común al medio con el apartamento que se alindera. **Del punto 2 al punto 3** en línea recta y dimensión de tres punto sesenta y cinco metros (3.65 mts) muro común al medio con aire sobre terraza del apartamento diecinueve cero cuatro (1904) de la misma torre. **Del punto 3 al punto 4** en línea recta en dimensión de uno punto quince metros (1.15 mts) ducto común al medio con la terraza del apartamento veintiuno cero tres (2103) de la misma torre **Del punto 4 al punto 1** en línea recta en dimensión de tres punto sesenta y cinco metros (3.65 mts) , muro común al medio con el apartamento que se alindera .-----

POR EL CENIT: Con cubierta común -----

POR EL NADIR: Placa común al medio con el vigésimo piso.

LOCAL UNO (01) -----

Está localizado en el piso uno (1) de la edificación comercial del Conjunto Parques de Pontevedra denominada Plaza 80.

HERMANN PIESCHACÓN FONRODONA
NOTARIO PRIMERO DE BOGOTÁ

HERMANN PIESCHACÓN FONRODONA
NOTARIO PRIMERO DE BOGOTÁ

Tiene un área arquitectónica de veintiuno punto setenta metros cuadrados (21.70 M2) y un área privada de diecinueve punto setenta y dos metros cuadrados (19.72 M2). Su altura libre es de dos punto cuarenta metros (2.40 mts) y sus linderos que obran en el plano PH- G-05 son :

Del punto 1 al punto 2 en línea quebrada en dimensiones de cuatro punto sesenta y un metros (4.61 mts), cero punto treinta y seis metros (0.36 mts) y cero punto ochenta metros (0.80 mts) muro común al medio parte con ducto común y parte con el local dos (2) . - - - - -

Del punto 2 al punto 3 en línea recta y dimensión tres punto y treinta y cuatro metros (3.34 mts) muro común al medio con depósito de administración y salón comunal del componente de vivienda . - - - - -

Del punto 3 al punto 4 en línea recta en dimensión de cinco punto cuarenta metros (5.40 mts), muro común al medio con escalera y cuarto de aseo. - - - - -

Del punto 4 al punto 1 en línea recta y dimensión de tres punto setenta metros (3.70 mts) puerta de acceso y muro comunes al medio con zona común de circulación peatonal. - - - - -

POR EL CENIT: Placa común al medio con el segundo piso.

POR EL NADIR: Placa común al medio con el semisótano .

DEPENDENCIAS : Un (1) Local. - - - - -

LOCAL DOS (02) - - - - -

Está localizado en el piso uno (1) de la edificación comercial del Conjunto Parques de Pontevedra denominada Plaza



- 533 -

80. Tiene un área arquitectónica de veintiuno punto treinta metros cuadrados (21.30 M2) y un área privada de diecinueve punto setenta

y dos metros cuadrados (19.72 M2). Su altura libre es de dos punto cuarenta metros (2.40 mts) y sus linderos que obran en el plano PH- G-05 son : -----

Del punto 1 al punto 2 en línea recta en dimensión de cinco punto cuarenta metros (5.40 mts), muro común al medio con el local tres (3) . -----

Del punto 2 al punto 3 en línea recta en dimensión tres punto y treinta y cinco metros (3.35 mts) muro común al medio con depósito de administración y baño del componente de vivienda. -----

Del punto 3 al punto 4 en línea quebrada en dimensiones de cero punto ochenta metros (0.80 mts), cero punto treinta y seis metros (0.36 mts) y cuatro punto sesenta y un metros (4.61 mts) muro común al medio parte con ducto común y parte con el local uno (1) . -----

Del punto 4 al punto 1 en línea recta y dimensión de tres punto setenta metros (3.70 mts) puerta de acceso y muro comunes al medio con zona común de circulación peatonal. -----

POR EL CENIT: Placa común al medio con el segundo piso.

POR EL NADIR: Placa común al medio con el semisótano .

DEPENDENCIAS : Un (1) Local. -----

HERMANN PIESCHAGÓN FONRODONA
NOTARIO PRIMERO DE BOGOTÁ
HERMANN PIESCHAGÓN FONRODONA
NOTARIO PRIMERO DE BOGOTÁ

LOCAL TRES (03) -----

Está localizado en el piso uno (1) de la edificación comercial del Conjunto Parques de Pontevedra denominada Plaza 80. Tiene un área arquitectónica de veintiuno punto treinta metros cuadrados (21.30 M2) y un área privada de diecinueve punto setenta y dos metros cuadrados (19.72 M2). Su altura libre es de dos punto cuarenta metros (2.40 mts) y sus linderos que obran en el plano PH- G-05 son :

Del punto 1 al punto 2 en línea quebrada en dimensiones de cuatro punto sesenta y un metros (4.61 mts), cero punto treinta y seis metros (0.36 mts) y cero punto ochenta metros (0.80 mts) muro común al medio parte con ducto común y parte con el local cuatro A (4A). -----

Del punto 2 al punto 3 en línea recta en dimensión tres punto y treinta y cuatro metros (3.34 mts) muro común al medio con salón comunal del componente de vivienda. -----

Del punto 3 al punto 4 en línea recta en dimensión de cinco punto cuarenta metros (5.40 mts) muro común al medio con el local dos (2). -----

Del punto 4 al punto 1 en línea recta y dimensión de tres punto setenta metros (3.70 mts) puerta de acceso y muro comunes al medio con zona común de circulación peatonal. -----

POR EL CENIT: Placa común al medio con el segundo piso. -

POR EL NADIR: Placa común al medio con el semisótano . - -

DEPENDENCIAS : Un (1) Local. -----



- 534 -

LOCAL CUATRO A (4A)

Está localizado en el piso uno (1) de la edificación comercial del Conjunto Parques de Pontevedra denominada

Plaza 80. Tiene un área arquitectónica de catorce metros cuadrados (14.00 M2) y un área privada de doce punto cincuenta y nueve metros cuadrados (12.59 M2). Su altura libre es de dos punto cuarenta metros (2.40 mts) y sus linderos que obran en el plano PH- G-05 son : -----

Del punto 1 al punto 2 en línea recta en dimensión de cinco punto cuarenta metros (5.40 mts), muro común al medio con el local cuatro B (4B) . -----

Del punto 2 al punto 3 en línea recta en dimensión dos punto cero dos metros (2.02mts) muro común al medio con salón comunal del componente de vivienda. -----

Del punto 3 al punto 4 en línea quebrada en dimensiones de cero punto ochenta metros (0.80 mts), cero punto treinta y seis metros (0.36 mts) y cuatro punto sesenta y un metros (4.61 mts) muro común al medio parte con ducto común y parte con el local tres (03) . -----

Del punto 4 al punto 1 en línea recta y dimensión de dos punto treinta y ocho metros (2.38 mts) puerta de acceso y muro comunes al medio con zona común de circulación peatonal.

POR EL CENIT: Placa común al medio con el segundo piso.

POR EL NADIR: Placa común al medio con el semisótano .

DEPENDENCIAS : Un (1) Local. -----

HERNAN PISCHELL CON FORRODORA NOTARIO PRIMERO DE BOGOTA

LOCAL CUATRO B (4B) -----

Está localizado en el piso uno (1) de la edificación comercial del Conjunto Parques de Pontevedra denominada Plaza 80.

Tiene un área arquitectónica de veintidos metros cuadrados (22.00 M²) y un área privada de diecinueve punto ochenta y nueve metros cuadrados (19.89M²). Su altura libre es de dos punto cuarenta metros (2.40 mts) y sus linderos que obran en el plano PH- G-05 son : -----

Del punto 1 al punto 2 en línea quebrada en dimensiones de cuatro punto sesenta metros (4.60 mts), cero punto sesenta metros (0.60 mts) y cero punto ochenta metros (0.80 mts) muro común al medio con zona verde común y ucto común. -----

Del punto 2 al punto 3 en línea recta y dimensión tres punto y diecisiete metros (3.17 mts) muro común al medio con salón comunal del componente de vivienda. -----

Del punto 3 al punto 4 en línea recta en dimensión de cinco punto cuarenta metros (5.40 mts), muro común al medio con el local cuatro A (4A). -----

Del punto 4 al punto 1 en línea recta y dimensión de tres punto setenta y siete metros (3.77 mts) puerta de acceso y muro comunes al medio parte con zona común de circulación peatonal y parte con escalera . -----

POR EL CENIT: Placa común al medio con el segundo piso. . . .

POR EL NADIR: Placa común al medio con el semisótano

DEPENDENCIAS : Un (1) Local. -----

POR EL CENIT: Placa común al medio con el segundo piso.

POR EL NADIR: Placa común al medio con el semisótano .

DEPENDENCIAS : Un (1) Local. -----

LOCAL SEIS (06) -----

Está localizado en el piso uno (1) de la edificación comercial del Conjunto Parques de Pontevedra denominada Plaza 80.

Tiene un área arquitectónica de quince punto sesenta metros cuadrados (15.60 M2) y un área privada de trece punto setenta y seis metros cuadrados (13.76 M2). Su altura libre es de dos punto cuarenta metros (2.40 mts) y sus linderos que obran en el plano PH- G-05 son : -----

Del punto 1 al punto 2 en línea quebrada en dimensiones de uno punto cero nueve metros (1.09 mts), cero punto cero ocho metros (0.08 mts), cero punto ochenta metros (0.80 mts) ,cero punto cero ocho metros (0.08 mts) y uno punto noventa y seis metros (1.96 mts) muro y columna comunes al medio con el local cinco (05). -----

Del punto 2 al punto 3 en línea quebrada en dimensiones de un metro (1.00 mts), cero punto treinta y seis metros (0.36 mts) y dos punto treinta y siete metros (2.37 mts) muro común al medio parte con ducto común y parte con el local treinta y siete (37). -----

Del punto 3 al punto 4 en línea recta en dimensión de cuatro punto veintiún metros (4.21 mts) muro común al medio con el local siete (07). -----



- 536 -

Del punto 4 al punto 1 en línea recta y dimensión de tres punto treinta y siete metros (3.37 mts) puerta de acceso y muro común al medio con zona común

de circulación peatonal . - - - - -

POR EL CENIT: Placa común al medio con el segundo piso.

POR EL NADIR: Placa común al medio con el semisótano . - -

DEPENDENCIAS : Un (1) Local. - - - - -

LOCAL SIETE (07) - - - - -

Está localizado en el piso uno (1) de la edificación comercial del Conjunto Parques de Pontevedra denominada Plaza 80. Tiene un área arquitectónica de quince punto setenta metros cuadrados (15.70 M2) y un área privada de catorce punto diecisiete metros cuadrados (14.17 M2). Su altura libre es de dos punto cuarenta metros (2.40 mts) y sus linderos que obran en el plano PH- G-05 son : - - - - -

Del punto 1 al punto 2 en línea recta en dimensión de cuatro punto veintiún metros (4.21 mts) muro común al medio con el local seis (06). - - - - -

Del punto 2 al punto 3 en línea quebrada en dimensiones de dos punto cincuenta y cuatro metros (2.54 mts), cero punto treinta y seis metros (0.36 mts) y cero punto noventa y un metros (0.91 mts) muro común al medio parte con ducto común y parte con el local treinta y seis (36) . - - - - -

HERNÁN PIESCHAGÓN FAJARDO
NOTARIO PRIMER DE BOGOTÁ

HERNÁN PIESCHAGÓN FAJARDO
NOTARIO PRIMER DE BOGOTÁ

Del punto 3 al punto 4 en línea quebrada en dimensiones de dos punto cero seis metros (2.06 mts), cero punto cero seis metros (0.06 mts), cero punto sesenta metros (0.60 mts) ,cero punto cero seis metros (0.06 mts) y uno punto dieciocho metros (1.18 mts) muro y columna comunes al medio con el local ocho (08). -----

Del punto 4 al punto 1 en línea recta y dimensión de tres punto cuarenta y cinco metros (3.45 mts) puerta de acceso y muro comunes al medio con zona común de circulación peatonal . -----

POR EL CENIT: Placa común al medio con el segundo piso.

POR EL NADIR: Placa común al medio con el semisótano .

DEPENDENCIAS : Un (1) Local. -----

LOCAL OCHO (08) -----

Está localizado en el piso uno (1) de la edificación comercial del Conjunto Parques de Pontevedra denominada Plaza 80. Tiene un área arquitectónica de dieciseis punto noventa metros cuadrados (16.90 M2) y un área privada de quince punto treinta y tres metros cuadrados (15.33 M2). Su altura libre es de dos punto cuarenta metros (2.40 mts) y sus linderos que obran en el plano PH- G-05 son : -----

Del punto 1 al punto 2 línea quebrada en dimensiones de uno punto dieciocho metros (1.18 mts), cero punto cero siete metros (0.07 mts), cero punto sesenta metros (0.60 mts) ,cero punto cero siete metros (0.07 mts) y dos punto cero seis metros (2.06 mts) muro y columna comunes al medio con el local siete (07).



- 537 -

Del punto 2 al punto 3 en línea quebrada en dimensiones de cero punto noventa y un metro (0.91 mts), cero punto treinta y seis metros (0.36 mts) y

dos punto ochenta y dos metros (2.82 mts) muro común al medio parte con ducto común y parte con el local treinta y cinco (35).

Del punto 3 al punto 4 en línea recta en dimensión de cuatro punto veintiún metros (4.21 mts) muro común al medio con el local nueve (09).

Del punto 4 al punto 1 en línea recta y dimensión de tres punto setenta y tres metros (3.73 mts) puerta de acceso y muro común al medio con zona común de circulación peatonal.

POR EL CENIT: Placa común al medio con el segundo piso.

POR EL NADIR: Placa común al medio con el semisótano.

DEPENDENCIAS : Un (1) Local.

LOCAL NUEVE (09)

Está localizado en el piso uno (1) de la edificación comercial del Conjunto Parques de Pontevedra denominada Plaza 80.

Tiene un área arquitectónica dieciseis punto noventa metros cuadrados (16.90 M2) y un área privada de quince punto cuarenta metros cuadrados (15.40 M2). Su altura libre es de dos punto cuarenta metros (2.40 mts) y sus linderos que obran en el plano PH- G-05 son :

HERNAN P. ESCOBAR FONRODUNA
ESTUDIO PRIMERO DE BOGOTÁ

HERNAN P. ESCOBAR FONRODUNA
ESTUDIO PRIMERO DE BOGOTÁ

Del punto 1 al punto 2 en línea recta en dimensión de cuatro punto veintiún metros (4.21 mts) muro común al medio con el local ocho (08). -----

Del punto 2 al punto 3 en línea quebrada en dimensiones de dos punto ochenta y dos metros (2.82 mts), cero punto treinta y seis metros (0.36 mts) y cero punto noventa y tres metros (0.93 mts) muro común al medio parte con ducto común y parte con el local treinta y cuatro (34). -----

Del punto 3 al punto 4 en línea quebrada en dimensiones de dos punto cero seis metros (2.06 mts), cero punto cero nueve metros (0.09 mts), cero punto sesenta metros (0.60 mts), cero punto cero nueve metros (0.09 mts) y uno punto dieciocho metros (1.18 mts) muro y columna comunes al medio con el local diez (10). -----

Del punto 4 al punto 1 en línea recta en dimensión de tres punto setenta y cinco metros (3.75 mts) puerta de acceso y muro común al medio con zona común de circulación peatonal.

POR EL CENIT: Placa común al medio con el segundo piso.

POR EL NADIR: Placa común al medio con el semisótano.

DEPENDENCIAS : Un (1) Local. -----

LOCAL DIEZ (10) -----

Está localizado en el piso uno (1) de la edificación comercial del Conjunto Parques de Pontevedra denominada Plaza 80.

Tiene un área arquitectónica quince punto sesenta metros cuadrados (15.60 M2) y un área privada de catorce punto cero cuatro metros cuadrados (14.04 M2). Su altura libre es

AA 33940615



- 538 -

de dos punto cuarenta metros (2.40 mts) y sus linderos que obran en el plano PH- G-05 son : -----

Del punto 1 al punto 2 línea quebrada

en dimensiones de uno punto dieciocho metros (1.18 mts), cero punto cero cuatro metros (0.04 mts), cero punto sesenta metros (0.60 mts) ,cero punto cero cuatro metros (0.04 mts) y dos punto cero seis metros (2.06 mts) muro y columna comunes al medio con el local nueve (09). -----

Del punto 2 al punto 3 en línea quebrada en dimensiones de cero punto ochenta y nueve metros (0.89 mts), cero punto treinta y seis metros (0.36 mts) y dos punto cincuenta y tres metros (2.53 mts) muro común al medio parte con ducto común y parte con el local treinta y tres (33). -----

Del punto 3 al punto 4 en línea recta en dimensión de cuatro punto veintiún metros (4.21 mts) muro común al medio con el local once (11). -----

Del punto 4 al punto 1 en línea recta y dimensión de tres punto cuarenta y dos metros (3.42 mts) puerta de acceso y muro común al medio con zona común de circulación peatonal .

POR EL CENIT: Placa común al medio con el segundo piso.

POR EL NADIR: Placa común al medio con el semisótano .

DEPENDENCIAS : Un (1) Local. -----

LOCAL ONCE (11) -----

Está localizado en el piso uno (1) de la edificación comercial

MIRIAM PIESCHACON FONRODONA
NOTARIO PÚBLICO DE BOGOTÁ

del Conjunto Parques de Pontevedra denominada Plaza 80.

Tiene un área arquitectónica quince punto sesenta metros cuadrados (15.60 M2) y un área privada de catorce punto cero cuatro metros cuadrados (14.04 M2). Su altura libre es de dos punto cuarenta metros (2.40 mts) y sus linderos que obran en el plano PH- G-05 son : -----

Del punto 1 al punto 2 en línea recta en dimensión de cuatro punto veintiún metros (4.21 mts) muro común al medio con el local diez (10). -----

Del punto 2 al punto 3 en línea quebrada en dimensiones de dos punto cincuenta y un metros (2.51 mts), cero punto treinta y seis metros (0.36 mts) y cero punto noventa y un metros (0.91 mts) muro común al medio parte con ducto común y parte con el local treinta y dos (32) . -----

Del punto 3 al punto 4 en línea quebrada en dimensiones de dos punto cero seis metros (2.06 mts), cero punto cero seis metros (0.06 mts), cero punto sesenta metros (0.60 mts) ,cero punto cero seis metros (0.06 mts) y uno punto dieciocho metros (1.18 mts) muro y columna comunes al medio con el local doce (12). -----

Del punto 4 al punto 1 en línea recta y dimensión de tres punto cuarenta y dos metros (3.42 mts) puerta de acceso y muro común al medio con zona común de circulación peatonal .

POR EL CENIT: Placa común al medio con el segundo piso.

POR EL NADIR: Placa común al medio con el semisótano .

DEPENDENCIAS : Un (1) Local. -----



- 539 -

LOCAL DOCE (12) -----

Está localizado en el piso uno (1) de la edificación comercial del Conjunto Parques de Pontevedra denominada

Plaza 80. Tiene un área arquitectónica quince punto sesenta metros cuadrados (15.60 M2) y un área privada de catorce punto dieciocho metros cuadrados (14.18 M2). Su altura libre es de dos punto cuarenta metros (2.40 mts) y sus linderos que obran en el plano PH- G-05 son : -----

Del punto 1 al punto 2 línea quebrada en dimensiones de uno punto dieciocho metros (1.18 mts), cero punto cero siete metros (0.07 mts), cero punto sesenta metros (0.60 mts), cero punto cero siete metros (0.07 mts) y dos punto cero seis metros (2.06 mts) muro y columna comunes al medio con el local once (11). -----

Del punto 2 al punto 3 en línea quebrada en dimensiones de cero punto noventa y un metros (0.91 mts), cero punto treinta y seis metros (0.36 mts) y dos punto cincuenta y cuatro metros (2.54 mts) muro común al medio parte con ducto común y parte con el local treinta y uno (31). -----

Del punto 3 al punto 4 en línea recta en dimensión de cuatro punto veintiún metros (4.21 mts) muro común al medio con el local trece (13). -----

Del punto 4 al punto 1 en línea recta en dimensión de tres punto cuarenta y cinco metros (3.45 mts) puerta de acceso y muro común al medio con zona común de circulación peatonal .

HERMANN PIESCHACON FONRODONA
NOTARIO PRIMERO DE BOGOTÁ

HERMANN PIESCHACON FONRODONA
NOTARIO PRIMERO DE BOGOTÁ

POR EL CENIT: Placa común al medio con el segundo piso.

POR EL NADIR: Placa común al medio con el semisótano .

DEPENDENCIAS : Un (1) Local. -----

LOCAL TRECE (13) -----

Está localizado en el piso uno (1) de la edificación comercial del Conjunto Parques de Pontevedra denominada Plaza 80.

Tiene un área arquitectónica de quince punto setenta metros cuadrados (15.70 M2) y un área privada de catorce punto dieciséis metros cuadrados (14.16 M2). Su altura libre es de dos punto cuarenta metros (2.40 mts) y sus linderos que obran en el plano PH- G-05 son : -----

Del punto 1 al punto 2 en línea recta en dimensión de cuatro punto veintiún metros (4.21 mts) muro común al medio con el local doce (12). -----

Del punto 2 al punto 3 en línea quebrada en dimensiones de dos punto cincuenta metros (2.50 mts), cero punto treinta y seis metros (0.36 mts) y cero punto noventa y cinco metros (0.95 mts) muro común al medio parte con ducto común y parte con el local treinta y treinta (30) . -----

Del punto 3 al punto 4 en línea quebrada en dimensiones de dos punto cero seis metros (2.06 mts), cero punto cero siete metros (0.07 mts), cero punto sesenta metros (0.60 mts) ,cero punto cero siete metros (0.07 mts) y uno punto dieciocho metros (1.18 mts) muro y columna comunes al medio con el local catorce (14). -----



- 540 -

Del punto 4 al punto 1 en línea recta y dimensión de tres punto cuarenta y seis metros (3.46 mts) puerta de acceso y muro común al medio con zona común

de circulación peatonal

POR EL CENIT: Placa común al medio con el segundo piso.

POR EL NADIR: Placa común al medio con el semisótano .

DEPENDENCIAS : Un (1) Local.

LOCAL CATORCE (14)

Está localizado en el piso uno (1) de la edificación comercial del Conjunto Parques de Pontevedra denominada Plaza 80.

Tiene un área arquitectónica de veinticinco punto treinta metros cuadrados (25.30 M2) y un área privada de veintidós punto ochenta y nueve metros cuadrados (22.89 M2). Su altura libre es de dos punto cuarenta metros (2.40 mts) y sus linderos que obran en el plano PH- G-05 son :

Del punto 1 al punto 2 línea quebrada en dimensiones de uno punto dieciocho metros (1.18 mts), cero punto trece metros (0.13 mts), cero punto sesenta metros (0.60 mts) ,cero punto trece metros (0.13 mts) y dos metros (2.00 mts) muro y columnas comunes al medio con el local trece (13).

Del punto 2 al punto 3 en línea quebrada en dimensiones de uno punto diez metros (1.10 mts), cero punto cuarenta y dos metros (0.42 mts) y cuatro punto cuarenta y ocho metros (4.48 mts) muro común al medio parte con ducto común y parte con

HERMANN PIESCHACON FONRODONA
BOGOTÁ - PRIMERO DE BOGOTÁ

HERMANN PIESCHACON FONRODONA
BOGOTÁ - PRIMERO DE BOGOTÁ

cuarto de aseo y escalera. -----

Del punto 3 al punto 4 en línea quebrada en dimensiones de dos punto cuarenta y dos metros (2.42 mts), cero punto cero seis metros (0.06 mts), cero punto sesenta metros (0.60 mts) ,cero punto cero seis metros (0.06 mts) y uno punto dieciocho metros (1.18 mts) muro y columna comunes al medio con el local quince (15).-----

Del punto 4 al punto 1 en línea recta y dimensión de cinco punto cincuenta y ocho metros (5.58 mts) puerta de acceso y muro común al medio con zona común de circulación peatonal .

POR EL CENIT: Placa común al medio con el segundo piso.

POR EL NADIR: Placa común al medio con el semisótano .

DEPENDENCIAS : Un (1) Local. -----

LOCAL QUINCE (15) -----

Está localizado en el piso uno (1) de la edificación comercial del Conjunto Parques de Pontevedra denominada Plaza 80.

Tiene un área arquitectónica de veinticinco punto setenta metros cuadrados (25.70 M2) y un área privada de veintitrés punto setenta y cinco metros cuadrados (23.75 M2). Su altura libre es de dos punto cuarenta metros (2.40 mts) y sus linderos que obran en el plano PH- G-05 son :

Del punto 1 al punto 2 línea quebrada en dimensiones de uno punto dieciocho metros (1.18 mts), cero punto cero siete metros (0.07 mts), cero punto sesenta metros (0.60 mts) ,cero punto cero siete metros (0.07 mts) y dos punto cuarenta y dos metros (2.42 mts) muro y columnas comunes al medio con el



- 541 -

local catorce (14). -----

Del punto 2 al punto 3 en línea quebrada en dimensiones de cuatro punto ochenta y tres metros (4.83 mts),

cero punto treinta y seis metros (0.36 mts) y cero punto noventa y un metros (0.91 mts) muro común al medio parte con ducto común y parte con el local veintinueve (29). -----

Del punto 3 al punto 4 en línea quebrada en dimensiones de dos punto cero seis metros (2.06 mts), cero punto cero seis metros (0.06 mts), cero punto sesenta metros (0.60 mts), cero punto cero seis metros (0.06 mts) y uno punto dieciocho metros (1.18 mts) muro y columna comunes al medio con el local dieciséis (16). -----

Del punto 4 al punto 1 en línea recta en dimensión de cinco punto setenta y cuatro metros (5.74 mts) puerta de acceso y muro común al medio con zona común de circulación peatonal .

POR EL CENIT: Placa común al medio con el segundo piso.

POR EL NADIR: Placa común al medio con el semisótano .

DEPENDENCIAS : Un (1) Local. -----

LOCAL DIECISEIS (16) -----

Está localizado en el piso uno (1) de la edificación comercial del Conjunto Parques de Pontevedra denominada Plaza 80.

Tiene un área arquitectónica de veintiseis metros cuadrados (26.00 M2) y un área privada de veintitrés punto setenta y cinco metros cuadrados (23.75 M2). Su altura libre es de

dos punto cuarenta metros (2.40 mts) y sus linderos que obran en el plano PH- G-05 son : -----

Del punto 1 al punto 2 línea quebrada en dimensiones de uno punto dieciocho metros (1.18 mts), cero puntocero siete metros (0.07 mts), cero punto sesenta metros (0.60 mts) ,cero punto cero siete metros (0.07 mts) y dos punto cero seis metros (2.06 mts) muro y columnas comunes al medio con el local quince (15). -----

Del punto 2 al punto 3 en línea quebrada en dimensiones de cero punto noventa y un metros (0.91 mts), cero punto treinta y seis metros (0.36 mts) y cuatro punto ochenta y tres metros (4.83 mts) muro común al medio parte con ducto común y parte con el local veintiocho (28). -----

Del punto 3 al punto 4 en línea quebrada en dimensiones de dos punto cuarenta y dos metros (2.42 mts), cero punto cero siete metros (0.07 mts), cero punto sesenta metros (0.60 mts) ,cero punto cero siete metros (0.07 mts) y uno punto dieciocho metros (1.18 mts) puerta de acceso y muro y columna comunes al medio con zona común de circulación peatonal y escalera.

Del punto 4 al punto 1 en línea recta y dimensión de cinco punto setenta y cuatro metros (5.74 mts) puerta de acceso y muro común al medio con zona común de circulación peatonal y escalera. -----

POR EL CENIT: Placa común al medio con el segundo piso.

POR EL NADIR: Placa común al medio con el semisótano .

DEPENDENCIAS : Un (1) Local. -----



- 542 -

LOCAL DIECISIETE (17) -----

Está localizado en el piso uno (1) de la edificación comercial del Conjunto Parques de Pontevedra denominada

Plaza 80. Tiene un área arquitectónica de diecinueve punto setenta metros cuadrados (19.70 M2) y un área privada de diecisiete punto cuarenta y seis metros cuadrados (17.46 M2). Su altura libre es de dos punto cuarenta metros (2.40 mts) y sus linderos que obran en el plano PH- G-05 son :

Del punto 1 al punto 2 en línea quebrada en dimensiones de cuatro punto ochenta metros (4.80 mts), cero punto treinta y seis metros (0.36 mts) y uno punto cero un metros (1.01 mts) muro común al medio parte con ducto común y parte con el local dieciocho (18) .-----

Del punto 2 al punto 3 en línea recta y dimensión de dos punto cincuenta y seis metros (2.56 mts) muro común al medio con zona verde común.-----

Del punto 3 al punto 4 en línea quebrada en dimensiones de cero punto treinta y dos metros (0.32 mts), cero punto diecisiete metros (0.17 mts), cinco punto quince metros (5.15 mts) , cero punto diecisiete metros (0.17 mts) y cero punto treinta y cuatro metros (0.34 mts) muro y ducto comunes al medio con zona común de acceso peatonal.-----

Del punto 4 al punto 1 en línea recta y dimensión de dos punto noventa y dos metros (2.92 mts) puerta de acceso y muro común al medio con zona común de circulación peatonal .

POR EL CENIT: Placa común al medio con el segundo piso.

GERMÁN PIESCH CON FONRODONA
NOTARIO PRIMER DE BOGOTÁ

GERMÁN PIESCH CON FONRODONA
NOTARIO PRIMER DE BOGOTÁ

POR EL NADIR: Placa común al medio con el semisótano .

DEPENDENCIAS : Un (1) Local. -----

LOCAL DIECIOCHO(18) -----

Está localizado en el piso uno (1) de la edificación comercial del Conjunto Parques de Pontevedra denominada Plaza 80. Tiene un área arquitectónica de dieciocho punto noventa metros cuadrados (18.90 M2) y un área privada de diecisiete punto cero seis metros cuadrados (17.06 M2). Su altura libre es de dos punto cuarenta metros (2.40 mts) y sus linderos que obran en el plano PH- G-05 son :

Del punto 1 al punto 2 en línea quebrada en dimensiones de cero punto treinta y cuatro metros (0.34 mts), cero punto cero ochenta y cinco metros (0.085 mts) , cinco punto catorce metros (5.14 mts) cero punto cero ochenta y cinco metros (0.085 mts) y cero punto treinta y dos metros (0.32 mts) muro y columnas comunes al medio con el local diecinueve (19). -----

Del punto 2 al punto 3 en línea recta en dimensión de dos punto cincuenta y siete metros (2.57 mts) muro común al medio con zona verde común. -----

Del punto 3 al punto 4 en línea quebrada en dimensiones de uno punto cero un metros (1.01 mts) , cero punto treinta y seis metros (0.36 mts) y cuatro punto ochenta metros (4.80 mts) muro común al medio parte con ducto común y parte con el local diecisiete (17) . -----

Del punto 4 al punto 1 en línea recta en dimensión de dos punto noventa y tres metros (2.93 mts) puerta de acceso y

AA 33940620



- 543 -

muro común al medio con zona común de circulación peatonal . - - - - -

POR EL CENIT: Placa común al medio con el segundo piso. - - - - -

POR EL NADIR: Placa común al medio con el semisótano .

DEPENDENCIAS : Un (1) Local. - - - - -

LOCAL DIECINUEVE (19) - - - - -

Está localizado en el piso uno (1) de la edificación comercial del Conjunto Parques de Pontevedra denominada Plaza 80..

Tiene un área arquitectónica de diecinueve metros cuadrados (19.00 M2) y un área privada de diecisiete punto veinte metros cuadrados (17.20 M2). Su altura libre es de dos punto cuarenta metros (2.40 mts) y sus linderos que obran en el plano PH- G-05 son : - - - - -

Del punto 1 al punto 2 en línea quebrada en dimensiones de cero punto treinta y cuatro metros (0.34 mts), cero punto cero ochenta y cinco metros (0.085 mts) , cuatro punto cuarenta y seis metros (4.46 mts) cero punto treinta y seis metros (0.36 mts) y uno punto cero un metros (1.01 mts) muro y columnas comunes al medio parte con el local veinte (20) y parte con ducto común. - - - - -

Del punto 2 al punto 3 en línea recta en dimensión de dos punto sesenta metros (2.60 mts) muro común al medio con zona verde común. - - - - -

HERNAN PIESCHON FONRODONA
CIUDAD BOGOTANA
CALLE PRIMER DE BOGOTA

Del punto 3 al punto 4 en línea quebrada en dimensiones de cero punto treinta y dos metros (0.32 mts), cero punto cero ochenta y cinco metros (0.085 mts), cinco punto catorce metros (5.14 mts) , cero punto cero ochenta y cinco metros (0.085 mts) y cero punto treinta y cuatro metros (0.34 mts) muro y columnas comunes al medio con el local dieciocho (18).

Del punto 4 al punto 1 en línea recta en dimensión de dos punto ochenta y siete metros (2.87 mts) puerta de acceso y muro común al medio con zona común de circulación peatonal .

POR EL CENIT: Placa común al medio con el segundo piso.

POR EL NADIR: Placa común al medio con el semisótano .

DEPENDENCIAS : Un (1) Local. -----

LOCAL VEINTE (20) -----

Está localizado en el piso uno (1) de la edificación comercial del Conjunto Parques de Pontevedra denominada Plaza 80.

Tiene un área arquitectónica de cuarenta punto setenta metros cuadrados (40.70 M2) y un área privada de treinta y siete punto veintidós metros cuadrados (37.22 M2). Su altura libre es de dos punto cuarenta metros (2.40 mts) y sus linderos que obran en el plano PH- G-05 son : -----

Del punto 1 al punto 2 en línea recta y dimensión de cuatro punto noventa y dos metros (4.92 mts) muro común al medio con el local veintiuno (21). -----

Del punto 2 al punto 3 en línea quebrada en dimensiones de tres punto cincuenta y cinco metros (3.55 mts), cero punto setenta y dos metros (0.72 mts), cero punto sesenta y nueve

AA 33940621



- 544 -

metros (0.69 mts), cero punto sesenta metros (0.60 mts), cuatro punto noventa y seis metros (4.96 mts), cero punto veinticuatro metros (0.24 mts) y cero

punto treinta y dos metros (0.32 mts) muro , ducto y columna comunes al medio con zona de cesión pública. -----

Del punto 3 al punto 4 en línea recta y dimensión de dos punto sesenta y siete metros (2.67 mts) muro común al medio con zona verde común. -----

Del punto 4 al punto 1 en línea quebrada en dimensiones de uno punto cero un metros (1.01 mts) , cero punto treinta y seis metros (0.36 mts) , cuatro punto cuarenta y seis metros (4.46 mts) , cero punto cero ochenta y cinco metros (0.085 mts), cero punto cuarenta y cuatro metros (0.44 mts), cero punto diecinueve metros (0.19 mts) y tres punto cincuenta y un metros (3.51 mts) puerta de acceso y muro común al medio parte con ducto común , parte con el local diecinueve (19) y parte con zona común de circulación peatonal. -----

POR EL CENIT: Placa común al medio con el segundo piso.

POR EL NADIR: Placa común al medio con el semisótano .

DEPENDENCIAS : Un (1) Local. -----

LOCAL VEINTIUNO (21) -----

Está localizado en el piso uno (1) de la edificación comercial del Conjunto Parques de Pontevedra denominada Plaza 80. Tiene un área arquitectónica de veinticuatro punto sesenta metros cuadrados (24.60 M2) y un área privada de

REPUBLICA DE COLOMBIA
DEPARTAMENTO DE CUNDINAMARCA
NOTARÍA PÚBLICA DE BOGOTÁ

GERMANN PIESCHACÓN FONRODONA
NOTARIO PRIMERO DE BOGOTÁ

veintiuno punto ochenta y siete metros cuadrados (21.87 M2). Su altura libre es de dos punto cuarenta metros (2.40 mts) y sus linderos que obran en el plano PH- G-05 son :

Del punto 1 al punto 2 en línea recta y dimensión de cuatro punto noventa y cinco metros (4.95 mts) muro común al medio con el local veintidos (22). -----

Del punto 2 al punto 3 en línea quebrada en dimensiones de uno punto cuarenta y ocho metros (1.48 mts), cero punto setenta y dos metros (0.72 mts) y dos punto setenta y nueve metros (2.79 mts) muro y ducto común al medio con zona de cesión pública. -----

Del punto 3 al punto 4 en línea recta y dimensión de cuatro punto noventa y cuatro metros (4.94 mts) muro común al medio con el local veinte (20). -----

Del punto 4 al punto 1 en línea recta y dimensión de cuatro punto treinta y tres metros (4.33 mts) puerta de acceso y muro común al medio con zona común de circulación peatonal.

POR EL CENIT: Placa común al medio con el segundo piso.

POR EL NADIR: Placa común al medio con el semisótano .

DEPENDENCIAS : Un (1) Local. -----

LOCAL VEINTIDOS (22) -----

Está localizado en el piso uno (1) de la edificación comercial del Conjunto Parques de Pontevedra denominada Plaza 80.

Tiene un área arquitectónica de dieciocho punto ochenta metros cuadrados (18.80 M2) y un área privada de diecisiete punto cero tres metros cuadrados (17.03 M2).



- 545 -

Su altura libre es de dos punto cuarenta metros (2.40 mts) y sus linderos que obran en el plano PH-G-05 son : -----

Del punto 1 al punto 2 en línea recta en dimensión de seis punto dieciocho metros (6.18 mts) muro común al medio con zona común de circulación peatonal. -----

Del punto 2 al punto 3 en línea recta en dimensión de dos punto noventa y un metros (2.91 mts) muro común al medio con zona de cesión pública. -----

Del punto 3 al punto 4 en línea recta y dimensión de cinco punto setenta metros (5.70 mts) muro común al medio con el local veintiuno(21). -----

Del punto 4 al punto 1 en línea recta y dimensión de dos punto ochenta y siete metros (2.87 mts) puerta de acceso y muro común al medio con zona común de circulación peatonal.

POR EL CENIT: Placa común al medio con el segundo piso.

POR EL NADIR: Placa común al medio con el semisótano .

DEPENDENCIAS : Un (1) Local. -----

LOCAL VEINTICUATRO (24) -----

Está localizado en el piso uno (1) de la edificación comercial del Conjunto Parques de Pontevendra denominada Plaza 80. Tiene un área arquitectónica de treinta y dos punto setenta metros cuadrados (32.70 M2) y un área privada de veintinueve punto cincuenta y cinco metros cuadrados

HERNÁN PIESCHACÓN FONRODONA
NOTARIO PRIMERIO DE BOGOTÁ

(29.55 M2). Su altura libre es de dos punto cuarenta metros (2.40 mts) y sus linderos que obran en el plano PH-G-05 son : -----

Del punto 1 al punto 2 en línea quebrada en dimensiones de cinco punto cuarenta y siete metros (5.47 mts) , cero punto setenta y dos metros (0.72 mts) y cero punto setenta metros (0.70 mts) muro común al medio al medio parte con el local veinticinco (25) y parte con ducto común. -----

Del punto 2 al punto 3 en línea recta en dimensión de cuatro punto cincuenta y siete metros (4.57 mts) muro común al medio con zona de cesión pública. -----

Del punto 3 al punto 4 en línea quebrada en dimensiones de cero punto veintisiete metros (0.27 mts), cero punto diecisiete metros (0.17 mts), cinco punto treinta y seis metros (5.36 mts) , cero punto sesenta y dos metros (0.62 mts) y cero punto cincuenta y nueve metros (0.59 mts) muro , columna y ducto comunes al medio con zona de cesión pública. -----

Del punto 4 al punto 1 en línea recta en dimensión de tres punto ochenta y nueve metros (3.89 mts) puerta de acceso y muro común al medio con zona común de circulación peatonal .

POR EL CENIT: Placa común al medio con el segundo piso.

POR EL NADIR: Placa común al medio con el semisótano .

DEPENDENCIAS : Un (1) Local. -----

LOCAL VEINTICINCO (25) -----

Está localizado en el piso uno (1) de la edificación comercial del Conjunto Parques de Pontevedra denominada Plaza 80.



546 -

Tiene un área arquitectónica de veintiuno punto cincuenta metros cuadrados (21.50 M2) y un área privada de dieciocho punto noventa

y nueve metros cuadrados (18.99 M2). Su altura libre es de dos punto cuarenta metros (2.40 mts) y sus linderos que obran en el plano PH- G-05 son : -----

Del punto 1 al punto 2 en línea recta en dimensión de cinco punto cuarenta y siete metros (5.47 mts) muro común al medio con el local veintiséis (26). -----

Del punto 2 al punto 3 línea quebrada en dimensiones de uno punto treinta y dos metros (1.32 mts), cero punto cincuenta y tres metros (0.53 mts), cero punto dieciséis metros (0.16 mts), cero punto diecisiete metros (0.17 mts) y uno punto setenta y seis metros (1.76 mts) muro y ducto comunes al medio con zona de cesión pública. -----

Del punto 3 al punto 4 en línea recta y dimensión de seis punto diecisiete metros (6.17 mts) muro común al medio con el local veinticuatro (24). -----

Del punto 4 al punto 1 en línea quebrada en dimensiones de uno punto ochenta y cuatro metros (1.84 mts), cero punto treinta y cuatro metros (0.34 mts) cero unto veintinueve metros (0.29 mts) , cero punto treinta y cuatro metros (0.34 mts) y uno punto doce metros (1.12 mts) puerta de acceso, columna y muro comunes al medio con zona común de circulación peatonal .

POR EL CENIT: Placa común al medio con el segundo piso.

HERIBERTO MENCHACON FONRODON NOTARIO PUBLICO N. 1 PRIMERO DE BOGOTA

POR EL NADIR: Placa común al medio con el semisótano .

DEPENDENCIAS : Un (1) Local. -----

LOCAL VEINTISEIS (26) -----

Está localizado en el piso uno (1) de la edificación comercial del Conjunto Parques de Pontevedra denominada Plaza 80.

Tiene un área arquitectónica de veintiuno punto cincuenta metros cuadrados (21.50 M2)) y un área privada de dieciocho punto ochenta y seis metros cuadrados (18.86 M2). Su altura libre es de dos punto cuarenta metros (2.40 mts) y sus linderos que obran en el plano PH- G-05 son :

Del punto 1 al punto 2 en línea recta en dimensión de cinco punto cuarenta y siete metros (5.47 mts) muro común al medio con el local veintisiete (27). -----

Del punto 2 al punto 3 línea quebrada en dimensiones de uno punto cincuenta y tres metros (1.53 mts), cero punto cincuenta y tres metros (0.53 mts), cero punto dieciséis metros (0.16 mts), cero punto diecisiete metros (0.17 mts) y uno punto cincuenta y seis metros (1.56 mts) muro y ducto comunes al medio con zona de cesión pública. -----

Del punto 3 al punto 4 en línea recta y dimensión de seis punto diecisiete metros (6.17 mts) muro común al medio con el local veinticinco (25). -----

Del punto 4 al punto 1 en línea quebrada en dimensiones de uno punto cincuenta y seis metros (1.56 mts), cero punto diecinueve metros (0.19 mts) cero punto cuarenta y cuatro

AA 33940624



metros (0.44 mts) , cero punto diecinueve metros (0.19 mts) y uno punto veinticinco metros (1.25 mts) puerta de acceso,

columna y muro comunes al medio con zona común de circulación peatonal .

POR EL CENIT: Placa común al medio con el segundo piso. -

POR EL NADIR: Placa común al medio con el semisótano .

DEPENDENCIAS : Un (1) Local. - - - - -

LOCAL VEINTISIETE (27) - - - - -

Está localizado en el piso uno (1) de la edificación comercial del Conjunto Parques de Pontevedra denominada Plaza 80.

Tiene un área arquitectónica de veintiuno punto cincuenta metros cuadrados (21.50 M2) y un área privada de veinte punto cero cuatro metros cuadrados (20.04 M2). Su altura libre es de dos punto cuarenta metros (2.40 mts) y sus linderos que obran en el plano PH- G-05 son : - - - - -

Del punto 1 al punto 2 en línea recta y dimensión de seis punto diecisiete metros (6.17mts) muro común al medio con baños comunes. - - - - -

Del punto 2 al punto 3 en línea recta y dimensión de tres punto veinticinco metros (3.25 mts) muro común al medio con zona de cesión pública. - - - - -

HERNÁN PINEDA ESCOBAR
NOTARIO PRIMERO DE BOGOTÁ

Del punto 3 al punto 4 en línea recta y dimensión de seis punto diecisiete metros (6.17 mts) muro común al medio con el local veintiséis (26) y ducto común. -----

Del punto 4 al punto 1 en línea recta y dimensión de tres punto veinticinco metros (3.25 mts) puerta de acceso y muro común al medio con zona común de circulación peatonal .

POR EL CENIT: Placa común al medio con el segundo piso.

POR EL NADIR: Placa común al medio con el semisótano .

DEPENDENCIAS : Un (1) Local. -----

LOCAL VEINTIOCHO (28) -----

Está localizado en el piso uno (1) de la edificación comercial del Conjunto Parques de Pontevedra denominada Plaza 80.

Tiene un área arquitectónica de veintiséis metros cuadrados (26.00 M2) y un área privada de veintitrés punto setenta y cinco metros cuadrados (23.75 M2). Su altura libre es de dos punto cuarenta metros (2.40 mts) y sus linderos que obran en el plano PH- G-05 son : -----

Del punto 1 al punto 2 en línea quebrada en dimensiones de cero punto treinta y siete metros (0.37 mts) , cero punto cero siete metros (0.07 mts) y tres punto ochenta y cuatro metros (3.84 mts) muro y columna comunes al medio con zona común de circulación peatonal. -----

Del punto 2 al punto 3 en línea quebrada en dimensiones de cuatro punto ochenta y tres metros (4.83 mts), cero punto treinta y seis metros (0.36 mts) y cero punto noventa y un metros (0.91 mts) muro común al medio parte con el local dieciséis (16) y



- 548 -

parte con ducto común. -----

Del punto 3 al punto 4 en línea quebrada en dimensiones de tres punto cuarenta y ocho metros (3.48 mts) , cero

punto cero siete metros (0.07 mts) y cero punto treinta y siete metros (0.37 mts) muro y columna comunes al medio con el local veintinueve (29). -----

Del punto 4 al punto 1 en línea recta en dimensión de cinco punto sesenta y un metros (5.61 mts) puerta de acceso y muro común al medio con zona común de circulación peatonal .-----

POR EL CENIT: Placa común al medio con el segundo piso.

POR EL NADIR: Placa común al medio con el semisótano .

DEPENDENCIAS : Un (1) Local. -----

LOCAL VEINTINUEVE (29) -----

Está localizado en el piso uno (1) de la edificación comercial del Conjunto Parques de Pontevedra denominada Plaza 80.

Tiene un área arquitectónica de veinticinco punto setenta metros cuadrados (25.70 M2) y un área privada de veintitrés punto setenta y cinco metros cuadrados (23.75 M2). Su altura libre es de dos punto cuarenta metros (2.40 mts) y sus linderos que obran en el plano PH- G-05 son :

Del punto 1 al punto 2 en línea quebrada en dimensiones de cero punto treinta y siete metros (0.37 mts) , cero punto cero seis metros (0.06 mts) y tres punto cuarenta y ocho metros (3.48 mts) muro y columna comunes al medio con el local veintiocho

GERMÁN PIESCHACÓN FONRODONA
NOTARIO PRIMERO DE BOGOTÁ

GERMÁN PIESCHACÓN FONRODONA
NOTARIO PRIMERO DE BOGOTÁ

(28). -----

Del punto 2 al punto 3 en línea quebrada en dimensiones de cero punto noventa y un metros (0.91 mts), cero punto treinta y seis metros (0.36 mts) y cuatro punto ochenta y tres metros (4.83 mts) muro común al medio parte con el local quince (15) y parte con ducto común. -----

Del punto 3 al punto 4 en línea quebrada en dimensiones de tres punto ochenta y cuatro metros (3.84 mts) , cero punto cero siete metros (0.07 mts) y cero punto treinta y siete metros (0.37 mts) muro y columna comunes al medio parte con escalera y parte con zona común de circulación peatonal . -----

Del punto 4 al punto 1 en línea recta y dimensión de cinco punto sesenta y un metros (5.61 mts) puerta de acceso y muro común al medio con zona común de circulación peatonal .

POR EL CENIT: Placa común al medio con el segundo piso.

POR EL NADIR: Placa común al medio con el semisótano .

DEPENDENCIAS : Un (1) Local. -----

LOCAL TREINTA (30) -----

Está localizado en el piso uno (1) de la edificación comercial del Conjunto Parques de Pontevedra denominada Plaza 80.

Tiene un área arquitectónica de quince punto setenta metros cuadrados (15.70 M2) y un área privada de catorce punto dieciséis metros cuadrados (14.16 M2). Su altura libre es de dos punto cuarenta metros (2.40 mts) y sus linderos que obran en el plano PH- G-05 son : -----

Del punto 1 al punto 2 en línea quebrada en dimensiones de



- 549 -

cero punto treinta y siete metros (0.37 mts) , cero punto cero siete metros (0.07 mts) y tres punto cuarenta y ocho metros (3.48 mts) muro y columna

comunes al medio con cuarto de aseo y zona común de circulación peatonal. -----

Del punto 2 al punto 3 en línea quebrada en dimensiones de cero punto noventa y cinco metros (0.95 mts), cero punto treinta y seis metros (0.36 mts) y dos punto cincuenta metros (2.50 mts) muro común al medio parte con el local trece (13) y parte con ducto común. -----

Del punto 3 al punto 4 en línea recta en dimensión de cuatro punto veintiún metros (4.21 mts) muro común al medio con el local treinta y uno (31). -----

Del punto 4 al punto 1 en línea recta en dimensión de tres punto treinta y nueve metros (3.39 mts) puerta de acceso y muro común al medio con zona común de circulación peatonal .

POR EL CENIT: Placa común al medio con el segundo piso.

POR EL NADIR: Placa común al medio con el semisótano .

DEPENDENCIAS : Un (1) Local. -----

LOCAL TREINTA Y UNO (31) -----

Está localizado en el piso uno (1) de la edificación comercial del Conjunto Parques de Pontevedra denominada Plaza 80.

Tiene un área arquitectónica de quince punto sesenta metros cuadrados (15.60 M2) y un área privada de catorce

HERNÁN MESCHACÓN FOMPEDONA
NOTARIO PRIMERO DE BOGOTÁ

punto diecinueve metros cuadrados (14.19 M2). Su altura libre es de dos punto cuarenta metros (2.40 mts) y sus linderos que obran en el plano PH- G-05 son : -----

Del punto 1 al punto 2 en línea recta en dimensión de cuatro punto veintiún metros (4.21 mts) muro común al medio con el local treinta (30). -----

Del punto 2 al punto 3 en línea quebrada en dimensiones de dos punto cincuenta y cuatro metros (2.54 mts), cero punto treinta y seis metros (0.36 mts) y cero punto noventa y un metros (0.91 mts) muro común al medio parte con ducto común y parte con el local doce (12). -----

Del punto 3 al punto 4 en línea quebrada en dimensiones de tres punto cuarenta y ocho metros (3.48 mts), cero punto cero siete metros (0.07 mts) y cero punto treinta y siete metros (0.37 mts) muro y columna comunes al medio con el local treinta y dos (32). -----

Del punto 4 al punto 1 en línea recta y dimensión de tres punto treinta y nueve metros (3.39 mts) puerta de acceso y muro común al medio con zona común de circulación peatonal .

POR EL CENIT: Placa común al medio con el segundo piso.


POR EL NADIR: Placa común al medio con el semisótano .

DEPENDENCIAS : Un (1) Local. -----

LOCAL TREINTA Y DOS (32).-----

Está localizado en el piso uno (1) de la edificación comercial del Conjunto Parques de Pontevedra denominada Plaza 80.

Tiene un área arquitectónica de quince punto sesenta



- 550 -

metros cuadrados (15.60 M2) y un área privada de catorce punto cero cuatro metros cuadrados (14.04 M2). Su altura libre es de dos punto

cuarenta metros (2.40 mts) y sus linderos que obran en el plano PH- G-05 son : -----

Del punto 1 al punto 2 en línea quebrada en dimensiones de cero punto treinta y siete metros (0.37 mts) , cero punto cero seis metros (0.06 mts) y tres punto cuarenta y ocho metros (3.48 mts) muro y columna comunes al medio con el local treinta y uno (31). -----

Del punto 2 al punto 3 en línea quebrada en dimensiones de cero punto noventa y un metros (0.91 mts), cero punto treinta y seis metros (0.36 mts) y dos punto cincuenta y un metros (2.51 mts) muro común al medio parte con el local once (11) y parte con ducto común. -----

Del punto 3 al punto 4 en línea recta en dimensión de cuatro punto veintiún metros (4.21 mts) muro común al medio con el local treinta y tres (33). -----

Del punto 4 al punto 1 en línea recta y dimensión de tres punto treinta y cinco metros (3.35 mts) puerta de acceso y muro común al medio con zona común de circulación peatonal .

POR EL CENIT: Placa común al medio con el segundo piso.

POR EL NADIR: Placa común al medio con el semisótano .

DEPENDENCIAS : Un (1) Local. -----

HERMANN PIESCHACÓN FONRODONA
NOTARIO PRIMERO DE BOGOTÁ

HERMANN PIESCHACÓN FONRODONA
NOTARIO PRIMERO DE BOGOTÁ

LOCAL TREINTA Y TRES (33) -----

Está localizado en el piso uno (1) de la edificación comercial del Conjunto Parques de Pontevedra denominada Plaza 80. Tiene un área arquitectónica de quince punto sesenta metros cuadrados (15.60 M2) y un área privada de catorce punto cero cuatro metros cuadrados (14.04 M2). Su altura libre es de dos punto cuarenta metros (2.40 mts) y sus linderos que obran en el plano PH- G-05 son : -----

Del punto 1 al punto 2 en línea recta en dimensión de cuatro punto veintiún metros (4.21 mts) muro común al medio con el local treinta y dos (32). -----

Del punto 2 al punto 3 en línea quebrada en dimensiones de dos punto cincuenta y tres metros (2.53 mts), cero punto treinta y seis metros (0.36 mts) y cero punto ochenta y nueve metros (0.89 mts) muro común al medio parte con ducto común y parte con el local diez (10). -----

Del punto 3 al punto 4 en línea quebrada en dimensiones de tres punto cuarenta y ocho metros (3.48 mts), cero punto cero cuatro metros (0.04 mts) y cero punto treinta y siete metros (0.37 mts) muro y columna comunes al medio con el local treinta y cuatro (34). -----

Del punto 4 al punto 1 en línea recta en dimensión de tres punto treinta y ocho metros (3.38 mts) puerta de acceso y muro común al medio con zona común de circulación peatonal .

POR EL CENIT: Placa común al medio con el segundo piso.

POR EL NADIR: Placa común al medio con el semisótano .

DEPENDENCIAS : Un (1) Local. -----



- 551 -

LOCAL TREINTA Y CUATRO (34).

Está localizado en el piso uno (1) de la edificación comercial del Conjunto Parques de Pontevedra denominada

Plaza 80. Tiene un área arquitectónica de dieciseis punto noventa metros cuadrados (16.90 M2) y un área privada de quince punto cuarenta metros cuadrados (15.40 M2). Su altura libre es de dos punto cuarenta metros (2.40 mts) y sus linderos que obran en el plano PH- G-05 son : - - - -

Del punto 1 al punto 2 en línea quebrada en dimensiones de cero punto treinta y siete metros (0.37 mts) , cero punto cero nueve metros (0.09 mts) y tres punto cuarenta y ocho metros (3.48 mts) muro y columna comunes al medio con el local treinta y tres (33). - - - - -

Del punto 2 al punto 3 en línea quebrada en dimensiones de cero punto noventa y tres metros (0.93 mts), cero punto treinta y seis metros (0.36 mts) y dos punto ochenta y dos metros (2.82 mts) muro común al medio parte con el local nueve (09) y parte con ducto común. - - - - -

Del punto 3 al punto 4 en línea recta en dimensión de cuatro punto veintiún metros (4.21 mts) muro común al medio con el local treinta y cinco (35). - - - - -

Del punto 4 al punto 1 en línea recta en dimensión de tres punto sesenta y seis metros (3.66 mts) puerta de acceso y muro común al medio con zona común de circulación peatonal .

POR EL CENIT: Placa común al medio con el segundo piso.

HERNAN PIESCHACON FONRODONA
BOGOTÁ PRIMER PISO DE BOGOTÁ

HERNAN PIESCHACON FONRODONA
BOGOTÁ PRIMER PISO DE BOGOTÁ

POR EL NADIR: Placa común al medio con el semisótano .

DEPENDENCIAS : Un (1) Local. -----

LOCAL TREINTA Y CINCO (35) -----

Está localizado en el piso uno (1) de la edificación comercial del Conjunto Parques de Pontevedra denominada Plaza 80.

Tiene un área arquitectónica de dieciseis punto noventa metros cuadrados (16.90 M2) y un área privada de quince punto treinta y tres metros cuadrados (15.33 M2). Su altura libre es de dos punto cuarenta metros (2.40 mts) y sus linderos que obran en el plano PH- G-05 son : -----

Del punto 1 al punto 2 en línea recta en dimensión de cuatro punto veintiún metros (4.21 mts) muro común al medio con el local treinta y cuatro (34). -----

Del punto 2 al punto 3 en línea quebrada en dimensiones de dos punto ochenta y dos metros (2.82 mts), cero punto treinta y seis metros (0.36 mts) y cero punto noventa y un metros (0.91 mts) muro común al medio parte con ducto común y parte con el local ocho (08). -----

Del punto 3 al punto 4 en línea quebrada en dimensiones de tres punto cuarenta y ocho metros (3.48 mts), cero punto cero seis metros (0.06 mts) y cero punto treinta y siete metros (0.37 mts) muro y columna comunes al medio con el local treinta y seis (36). -----

Del punto 4 al punto 1 en línea recta en dimensión de tres punto sesenta y siete metros (3.67 mts) puerta de acceso y muro común al medio con zona común de circulación peatonal .

AA 34250340



- 552 -

POR EL CENIT: Placa común al medio con el segundo piso. -----

POR EL NADIR: Placa común al medio con el semisótano. -----

DEPENDENCIAS : Un (1) Local. -----

LOCAL TREINTA Y SEIS (36).-----

Está localizado en el piso uno (1) de la edificación comercial del Conjunto Parques de Pontevedra denominada Plaza 80.

Tiene un área arquitectónica de quince punto setenta metros cuadrados (15.70 M2) y un área privada de catorce punto diecisiete metros cuadrados (14.17 M2). Su altura libre es de dos punto cuarenta metros (2.40 mts) y sus linderos que obran en el plano PH- G-05 son : -----

Del punto 1 al punto 2 en línea quebrada en dimensiones de cero punto treinta y siete metros (0.37 mts) , cero punto cero siete metros (0.07 mts) y tres punto cuarenta y ocho metros (3.48 mts) muro y columna comunes al medio con el local treinta y cinco (35). -----

Del punto 2 al punto 3 en línea quebrada en dimensiones de cero punto noventa y un metros (0.91 mts), cero punto treinta y seis metros (0.36 mts) y dos punto cincuenta y cuatro metros (2.54 mts) muro común al medio parte con el local siete (07) y parte con ducto común. -----

Del punto 3 al punto 4 en línea recta en dimensión de cuatro punto veintiún metros (4.21 mts) muro común al medio con el

HERMANN PIESCHACHON FONRODONA
NOTARIO PRINCIPAL DE BOGOTÁ
HERMANN PIESCHACHON FONRODONA
NOTARIO PRINCIPAL DE BOGOTÁ

local treinta y siete (37). -----

Del punto 4 al punto 1 en línea recta en dimensión de tres punto treinta y nueve metros (3.39 mts) puerta de acceso y muro común al medio con zona común de circulación peatonal .

POR EL CENIT: Placa común al medio con el segundo piso.

POR EL NADIR: Placa común al medio con el semisótano .

DEPENDENCIAS : Un (1) Local. -----

LOCAL TREINTA Y SIETE (37) -----

Está localizado en el piso uno (1) de la edificación comercial del Conjunto Parques de Pontevedra denominada Plaza 80.

Tiene un área arquitectónica de quince punto sesenta metros cuadrados (15.60 M2) y un área privada de trece punto setenta y seis metros cuadrados (13.76 M2). Su altura libre es de dos punto cuarenta metros (2.40 mts) y sus linderos que obran en el plano PH- G-05 son : -----

Del punto 1 al punto 2 en línea recta en dimensión de cuatro punto veintiún metros (4.21 mts) muro común al medio con el local treinta y seis (36). -----

Del punto 2 al punto 3 en línea quebrada en dimensiones de dos punto treinta y siete metros (2.37 mts), cero punto treinta y seis metros (0.36 mts) y un metro (1.00 mts) muro común al medio parte con ducto común y parte con el local seis (06) . - -

Del punto 3 al punto 4 en línea quebrada en dimensiones de tres punto cuarenta y ocho metros (3.48 mts), cero punto cero ocho metros (0.08 mts) y cero punto treinta y seis metros (0.36 mts) junta de dilatación y columna comunes al medio con el



- 553 -

local treinta y ocho A (38A). -----

Del punto 4 al punto 1 en línea recta en dimensión de tres punto veintinueve metros (3.29 mts) puerta de acceso y

muro común al medio con zona común de circulación peatonal .

POR EL CENIT: Placa común al medio con el segundo piso.

POR EL NADIR: Placa común al medio con el semisótano .

DEPENDENCIAS : Un (1) Local. -----

LOCAL TREINTA Y OCHO A (38 A).-----

Está localizado en el piso uno (1) de la edificación comercial del Conjunto Parques de Pontevedra denominada Plaza 80. Tiene un área arquitectónica de trece punto noventa metros cuadrados (13.90 M2) y un área privada de doce punto dieciseis metros cuadrados (12.16 M2). Su altura libre es de dos punto cuarenta metros (2.40 mts) y sus linderos que obran en el plano PH- G-05 son : -----

Del punto 1 al punto 2 en línea quebrada en dimensiones de cero punto treinta y seis metros (0.36 mts) , cero punto cero ocho metros (0.08 mts) y tres punto cuarenta y ocho metros (3.48 mts) junta de dilatación y columna comunes al medio con el local treinta y siete (37). -----

Del punto 2 al punto 3 en línea quebrada en dimensiones de un metro (1.00 mts), cero punto treinta y seis metros (0.36 mts) y uno noventa y nueve metros (1.99 mts) muro común al medio parte con el local cinco (05) y parte con ducto común.

HERNAN PISCACON FONRODÓN
NOTARIO PRIMER DE BOGOTÁ

Del punto 3 al punto 4 en línea recta en dimensión de cuatro punto veinte metros (4.20 mts) muro común al medio con el local treinta y ocho B (38B) y ducto común-----

Del punto 4 al punto 1 en línea recta y dimensión de dos punto noventa y un metros (2.91 mts) puerta de acceso y muro común al medio con zona común de circulación peatonal .

POR EL CENIT: Placa común al medio con el segundo piso.

POR EL NADIR: Placa común al medio con el semisótano .

DEPENDENCIAS : Un (1) Local. -----

LOCAL TREINTA Y OCHO B (38B) -----

Está localizado en el piso uno (1) de la edificación comercial del Conjunto Parques de Pontevedra denominada Plaza 80.

Tiene un área arquitectónica de catorce punto veinte metros cuadrados (14.20 M2) y un área privada de doce punto cincuenta y un metros cuadrados (12.51 M2). Su altura libre es de dos punto cuarenta metros (2.40 mts) y sus linderos que obran en el plano PH- G-05 son : -----

Del punto 1 al punto 2 en línea recta en dimensión de tres punto setenta y ocho metros (3.78 mts) muro común al medio con el local treinta y ocho A(38 A). -----

Del punto 2 al punto 3 línea quebrada en dimensiones de cero punto setenta y dos metros (0.72 mts), cero punto cuarenta y dos metros (0.42 mts) y dos punto treinta y seis metros (2.36 mts) muro común al medio parte con ducto común y parte con el local cinco (05). -----



- 554 -

Del punto 3 al punto 4 en línea recta en dimensión de cuatro punto veinte metros (4.20 mts) puerta de acceso y muro común al medio con zona común

de circulación peatonal. -----

Del punto 4 al punto 1 en línea quebrada en dimensiones de uno punto treinta y seis metros (1.36 mts), cero punto treinta y seis metros (0.36 mts), cero punto veinticinco metros (0.25 mts) , cero punto treinta y seis metros (0.36 mts) y uno punto cuarenta y siete metros (1.47 mts) puerta de acceso, columna y muro comunes al medio con zona común de circulación peatonal . -----

POR EL CENIT: Placa común al medio con el segundo piso.

POR EL NADIR: Placa común al medio con el semisótano .

DEPENDENCIAS : Un (1) Local. -----

SEGUNDO PISO . -----

LOCAL TREINTA Y NUEVE (39) -----

Está localizado en el piso dos (2) de la edificación comercial del Conjunto Parques de Pontevendra denominada Plaza 80.

Tiene un área arquitectónica de veintiuno punto setenta metros cuadrados (21.70 M2) y un área privada de diecinueve punto setenta y dos metros cuadrados (19.72 M2). Su altura libre es de dos punto cuarenta metros (2.40 mts) y sus linderos que obran en el plano PH- G-06 son : -

Del punto 1 al punto 2 en línea quebrada en dimensiones de

HERMANN FIESCHACON FONRODONA
NOTARIO PRIMERIO DE BOGOTÁ

cuatro punto sesenta metros (4.60 mts), cero punto treinta y seis metros (0.36 mts) y cero punto ochenta metros (0.80 mts) muro común al medio parte con ducto común y parte con el local cuarenta (40) .-----

Del punto 2 al punto 3 en línea recta en dimensión tres punto y treinta y cuatro metros (3.34 mts) muro y columna común al medio con salón comunal del componente de vivienda .

Del punto 3 al punto 4 en línea recta en dimensión de cinco punto cuarenta metros (5.40 mts), muro común al medio con vacío, escalera y aseo. -----

Del punto 4 al punto 1 en línea recta y dimensión de tres punto setenta metros (3.70 mts) puerta de acceso y muro comunes al medio con zona común de circulación peatonal. -----

POR EL CENIT: Con cubierta común. -----

POR EL NADIR: Placa común al medio con el primer piso.

DEPENDENCIAS : Un (1) Local. -----

LOCAL CUARENTA (40) -----

Está localizado en el piso dos (2) de la edificación comercial del Conjunto Parques de Pontevedra denominada Plaza 80.


Tiene un área arquitectónica de veintiuno punto treinta metros cuadrados (21.30 M2) y un área privada de diecinueve punto setenta y dos metros cuadrados (19.72

M2). Su altura libre es de dos punto cuarenta metros (2.40

mts) y sus linderos que obran en el plano PH- G-06 son :

Del punto 1 al punto 2 en línea recta en dimensión de cinco punto cuarenta metros (5.40 mts), muro común al medio con el

AA 34250343



- 555 -

local cuarenta y uno (41) . - - - - -

Del punto 2 al punto 3 en línea recta y dimensión tres punto treinta y cuatro metros (3.34 mts) muro común al medio

con salón comunal del componente de vivienda . - - - - -

Del punto 3 al punto 4 en línea quebrada en dimensiones de cero punto ochenta metros (0.80 mts), cero punto treinta y seis metros (0.36 mts) y cuatro punto sesenta metros (4.60 mts) muro común al medio parte con ducto común y parte con el local treinta y nueve (39) . - - - - -

Del punto 4 al punto 1 en línea recta y dimensión de tres punto setenta metros (3.70 mts) puerta de acceso y muro comunes al medio con zona común de circulación peatonal. - - - - -

POR EL CENIT: Con cubierta común. - - - - -

POR EL NADIR: Placa común al medio con el primer piso.

DEPENDENCIAS : Un (1) Local. - - - - -

LOCAL CUARENTA Y UNO (41) - - - - -

Está localizado en el piso dos (2) de la edificación comercial del Conjunto Parques de Pontevedra denominada Plaza 80. Tiene un área arquitectónica de veintiuno punto treinta metros cuadrados (21.30 M2) y un área privada de diecinueve punto setenta y dos metros cuadrados (19.72 M2). Su altura libre es variable entre dos punto quince metros (2.15 mts) y dos punto cuarenta metros (2.40 mts) y sus linderos que obran en el plano PH- G-06 son : - - - - -

HERNAN FESCHACON FONRODONA
NOTARIO PRIMERO DE BOGOTÁ
NOTARIO PRIMERO DE BOGOTÁ

Del punto 1 al punto 2 en línea quebrada en dimensiones de cuatro punto sesenta y un metros (4.61 mts), cero punto treinta y seis metros (0.36 mts) y cero punto ochenta metros (0.80 mts) muro común al medio parte con ducto común y parte con el local cuarenta y dos A (42A). -----

Del punto 2 al punto 3 en línea recta y dimensión tres punto y treinta y cinco metros (3.35 mts) muro común al medio con aire sobre zona común. -----

Del punto 3 al punto 4 en línea recta en dimensión de cinco punto cuarenta metros (5.40 mts), muro común al medio con el local cuarenta (40). -----

Del punto 4 al punto 1 en línea recta en dimensión de tres punto setenta metros (3.70 mts) puerta de acceso y muro comunes al medio con zona común de circulación peatonal. ---

POR EL CENIT: Con cubierta común. -----

POR EL NADIR: Placa común al medio con el primer piso.

DEPENDENCIAS : Un (1) Local. -----

LOCAL CUARENTA Y DOS A (42A) -----

Está localizado en el piso dos (2) de la edificación comercial del Conjunto Parques de Pontevedra denominada Plaza 80.

Tiene un área arquitectónica de diecisiete punto noventa metros cuadrados (17.90 M2) y un área privada de dieciséis punto treinta y siete metros cuadrados (16.37 M2). Su altura libre es de dos punto cuarenta metros (2.40 mts) y sus linderos que obran en el plano PH- G-06 son : -----



- 556 -

Del punto 1 al punto 2 en línea recta en dimensión de cinco punto cuarenta y un metros (5.41 mts) muro común al medio con el local cuarenta y dos B

(42B) .-----

Del punto 2 al punto 3 en línea recta en dimensión dos punto setenta y dos metros (2.72mts) muro común al medio con salón comunal del componente de vivienda.-----

Del punto 3 al punto 4 en línea quebrada en dimensiones de cero punto ochenta metros (0.80 mts), cero punto treinta y seis metros (0.36 mts) y cuatro punto sesenta y un metros (4.61 mts) muro común al medio parte con ducto común y parte con el local cuarenta y uno (41) .-----

Del punto 4 al punto 1 en línea recta y dimensión de tres punto cero ocho metros (3.08 mts) puerta de acceso y muro comunes al medio con zona común de circulación peatonal.

POR EL CENIT: Con cubierta común.-----

POR EL NADIR: Placa común al medio con el primer piso.

DEPENDENCIAS : Un (1) Local.-----

LOCAL CUARENTA Y DOS B (42B)-----

Está localizado en el piso dos (2) de la edificación comercial del Conjunto Parques de Pontevedra denominada Plaza 80. Tiene un área arquitectónica de dieciocho punto veinte metros cuadrados (18.20 M²) y un área privada de dieciséis punto dieciséis metros cuadrados (16.16 M²). Su altura

MERMANN FIESCHACON FONRODONA
NOTARIO PRIMERO DE BOGOTÁ

MERMANN FIESCHACON FONRODONA
NOTARIO PRIMERO DE BOGOTÁ

libre es de dos punto cuarenta metros (2.40 mts) y sus linderos que obran en el plano PH- G-06 son : -----

Del punto 1 al punto 2 en línea quebrada en dimensiones de cuatro punto sesenta y un metros (4.61 mts), cero punto sesenta metros (0.60 mts) y cero punto ochenta metros (0.80 mts) muro común al medio con aire zona verde común. -----

Del punto 2 al punto 3 en línea recta y dimensión dos punto cuarenta y ocho metros (2.48 mts) muro común al medio con salón comunal del componente de vivienda. -----

Del punto 3 al punto 4 en línea recta en dimensión de cinco punto cuarenta y un metros (5.41 mts), muro común al medio con el local cuarenta y dos A (42A). -----

Del punto 4 al punto 1 en línea recta y dimensión de tres punto cero ocho metros (3.08 mts) puerta de acceso y muro comunes al medio con zona común de circulación peatonal. -----

POR EL CENIT: Con cubierta común. -----


POR EL NADIR: Placa común al medio con el primer piso.

DEPENDENCIAS : Un (1) Local. -----

LOCAL CUARENTA Y TRES (43) -----

Está localizado en el piso dos (2) de la edificación comercial del Conjunto Parques de Pontevedra denominada Plaza 80.

Tiene un área arquitectónica de trece punto sesenta metros cuadrados (13.60 M2) y un área privada de doce punto veinticinco metros cuadrados (12.25 M2). Su altura libre es de dos punto cuarenta metros (2.40 mts) y sus linderos que obran en el plano PH- G-06 son : -----



- 557 -

Del punto 1 al punto 2 en línea recta en dimensión de cuatro punto veintiún metros (4.21 mts) con vacío sobre primer piso

Del punto 2 al punto 3 en línea recta en dimensión de dos punto noventa y dos metros (2.92 mts) muro común al medio con el local setenta y siete (77)

Del punto 3 al punto 4 en línea quebrada en dimensiones de dos punto cuarenta y dos metros (2.42 mts), cero punto cero siete metros (0.07 mts), cero punto sesenta metros (0.60 mts) ,cero punto cero siete metros (0.07 mts) y uno punto dieciocho metros (1.18 mts) muro y columna comunes al medio con el local cuarenta y cuatro (44).

Del punto 4 al punto 1 en línea recta y dimensión de dos punto noventa y dos metros (2.92 mts) puerta de acceso y muro comunes al medio con zona común de circulación peatonal

POR EL CENIT: Con cubierta común.

POR EL NADIR: Placa común al medio con el primer piso.

DEPENDENCIAS : Un (1) Local.

LOCAL CUARENTA Y CUATRO (44)

Está localizado en el piso dos (2) de la edificación comercial del Conjunto Parques de Pontevedra denominada Plaza 80. Tiene un área arquitectónica de veintiuno punto veinte metros cuadrados (21.20 M2) y un área privada de

BERNARDI PIESCHACÓN FONROBONA
NOTARIO PRIMERO DE BOGOTÁ

BERNARDI PIESCHACÓN FONROBONA
NOTARIO PRIMERO DE BOGOTÁ

diecinueve punto cero ocho metros cuadrados (19.08 M2).

Su altura libre es de dos punto cuarenta metros (2.40 mts)

y sus linderos que obran en el plano PH- G-06 son : - - - - -

Del punto 1 al punto 2 línea quebrada en dimensiones de uno punto dieciocho metros (1.18 mts), cero punto cero seis metros (0.06 mts), cero punto sesenta metros (0.60 mts) ,cero punto cero seis metros (0.06 mts) y dos punto cuarenta y dos metros (2.42 mts) muro y columna comunes al medio con el local cuarenta y tres (43). - - - - -

Del punto 2 al punto 3 en línea quebrada en dimensiones de tres punto sesenta y cuatro metros (3.64 mts), cero punto treinta y seis metros (0.36 mts) y un metro (1.00 mts) muro común al medio parte con ductos comunes y parte con el local setenta y siete (77). - - - - -

Del punto 3 al punto 4 en línea quebrada en dimensiones de uno punto noventa y seis metros (1.96 mts), cero punto cero ocho metros (0.08 mts), cero punto ochenta metros (0.80 mts) ,cero punto cero ocho metros (0.08 mts) y uno punto cero ocho metros (1.08 mts) dilatación y columna comunes al medio con el local cuarenta y cinco (45). - - - - -

Del punto 4 al punto 1 en línea recta en dimensión de cuatro punto sesenta y cuatro metros (4.64 mts) puerta de acceso y muro común al medio con zona común de circulación peatonal .

POR EL CENIT: Con cubierta común. - - - - -

POR EL NADIR: Placa común al medio con el primer piso. - -

DEPENDENCIAS : Un (1) Local. - - - - -

- - - - -



- 558 -

LOCAL CUARENTA Y CINCO

(45) -----

Está localizado en el piso dos (2) de la edificación comercial del Conjunto

Parques de Pontevendra denominada Plaza 80. Tiene un área arquitectónica de quince punto sesenta metros cuadrados (15.60 M2) y un área privada de trece punto setenta y seis metros cuadrados (13.76M2). Su altura libre es de dos punto cuarenta metros (2.40 mts) y sus linderos que obran en el plano PH- G-06 son : -----

Del punto 1 al punto 2 línea quebrada en dimensiones de uno punto cero ocho metros (1.08 mts), cero punto cero ocho metros (0.08 mts), cero punto ochenta metros (0.80 mts) ,cero punto cero ocho metros (0.08 mts) y uno punto noventa y seis metros (1.96 mts) dilatación y columna comunes al medio con el local cuarenta y cuatro (44). -----

Del punto 2 al punto 3 en línea quebrada en dimensiones de un metro (1.00 mts), cero punto treinta y seis metros (0.36 mts) y dos punto treinta y siete metros (2.37 mts) muro común al medio parte con ducto común y parte con el local setenta y seis (76). -----

Del punto 3 al punto 4 en línea recta en dimensión de cuatro punto veintiún metros (4.21 mts) muro común al medio con el local cuarenta y seis (46). -----

Del punto 4 al punto 1 en línea recta en dimensión de tres punto treinta y siete metros (3.37 mts) puerta de acceso y

MERMANN PIESCHACON FONRODONA
NOTARIO PRINCIPAL DE BOGOTÁ
MERMANN PIESCHACON FONRODONA
NOTARIO PRINCIPAL DE BOGOTÁ

muro común al medio con zona común de circulación peatonal

POR EL CENIT: Con cubierta común. -----

POR EL NADIR: Placa común al medio con el primer piso.

DEPENDENCIAS : Un (1) Local. -----

LOCAL CUARENTA Y SEIS (46) -----

Está localizado en el piso dos (2) de la edificación comercial del Conjunto Parques de Pontevedra denominada Plaza 80.

Tiene un área arquitectónica de quince punto setenta metros cuadrados (15.70 M2) y un área privada de catorce punto diecisiete metros cuadrados (14.17 M2). Su altura


libre es de dos punto cuarenta metros (2.40 mts) y sus linderos que obran en el plano PH- G-06 son : -----

Del punto 1 al punto 2 en línea recta en dimensión de cuatro punto veintiún metros (4.21 mts) muro común al medio con el local cuarenta y cinco (45). -----

Del punto 2 al punto 3 en línea quebrada en dimensiones de dos punto cincuenta y cuatro metros (2.54 mts), cero punto treinta y seis metros (0.36 mts) y cero punto noventa y un metros (0.91 mts) muro común al medio parte con ducto común y parte con el local setenta y cinco (75). -----

Del punto 3 al punto 4 en línea quebrada en dimensiones de dos punto cero seis metros (2.06 mts), cero punto cero siete metros (0.07 mts), cero punto sesenta metros (0.60 mts), cero punto cero siete metros (0.07 mts) y uno punto dieciocho metros (1.18 mts) muro y columna comunes al medio con el local cuarenta y siete (47). -----

AA 34250347



- 559 -

Del punto 4 al punto 1 en línea recta en dimensión de tres punto cuarenta y seis metros (3.46 mts) puerta de acceso y muro común al medio con

zona común de circulación peatonal . - - - - -

POR EL CENIT: Con cubierta común. - - - - -

POR EL NADIR: Placa común al medio con el primer piso.

DEPENDENCIAS : Un (1) Local. - - - - -

LOCAL CUARENTA Y SIETE (47) - - - - -

Está localizado en el piso dos (2) de la edificación comercial del Conjunto Parques de Pontevedra denominada Plaza 80. Tiene un área arquitectónica de dieciséis punto noventa metros cuadrados (16.90 M2) y un área privada de quince punto treinta y dos metros cuadrados (15.32 M2). Su altura libre es de dos punto cuarenta metros (2.40 mts) y sus linderos que obran en el plano PH- G-06 son : - - - - -

Del punto 1 al punto 2 línea quebrada en dimensiones de uno punto dieciocho metros (1.18 mts), cero punto cero seis metros (0.06 mts), cero punto sesenta metros (0.60 mts) ,cero punto cero seis metros (0.06 mts) y dos punto cero seis metros (2.06 mts) muro y columna comunes al medio con el local cuarenta y seis (46). - - - - -

Del punto 2 al punto 3 en línea quebrada en dimensiones de cero punto noventa y un metros (0.91 mts), cero punto treinta y seis metros (0.36 mts) y dos punto ochenta y dos metros

GERMÁN PIESCHACÓN FORROBONA
NOTARIO PRIMER DE BOGOTÁ

GERMÁN PIESCHACÓN FORROBONA
NOTARIO PRIMER DE BOGOTÁ

(2.82 mts) muro común al medio parte con ducto común y parte con el local setenta y cuatro (74). - - - - -

Del punto 3 al punto 4 en línea recta en dimensión de cuatro punto veintiún metros (4.21 mts) muro común al medio con el local cuarenta y ocho (48). - - - - -

Del punto 4 al punto 1 en línea recta en dimensión de tres punto setenta y tres metros (3.73 mts) puerta de acceso y muro común al medio con zona común de circulación peatonal .

POR EL CENIT: Con cubierta común. - - - - -

POR EL NADIR: Placa común al medio con el primer piso.

DEPENDENCIAS : Un (1) Local. - - - - -


LOCAL CUARENTA Y OCHO (48) - - - - -

Está localizado en el piso dos (2) de la edificación comercial del Conjunto Parques de Pontevedra denominada Plaza 80.

Tiene un área arquitectónica de dieciseis punto noventa metros cuadrados (16.90 M2) y un área privada de quince punto cuarenta metros cuadrados (15.40 M2). Su altura libre es de dos punto cuarenta metros (2.40 mts) y sus linderos que obran en el plano PH- G-06 son : - - - - -

Del punto 1 al punto 2 en línea recta en dimensión de cuatro punto veintiún metros (4.21 mts) muro común al medio con el local cuarenta y siete (47). - - - - -

Del punto 2 al punto 3 en línea quebrada en dimensiones de dos punto ochenta y dos metros (2.82 mts), cero punto treinta y seis metros (0.36 mts) y cero punto noventa y tres metros (0.93 mts) muro común al medio parte con ducto común y



- 560 -

parte con el local setenta y tres (73) . - -

Del punto 3 al punto 4 en línea quebrada en dimensiones de dos punto cero seis metros (2.06 mts), cero punto

cero nueve metros (0.09 mts), cero punto sesenta metros (0.60 mts) ,cero punto cero nueve metros (0.09 mts) y uno punto dieciocho metros (1.18 mts) muro y columna comunes al medio con el local cuarenta y nueve (49). - - - - -

Del punto 4 al punto 1 en línea recta en dimensión de tres punto setenta y cinco metros (3.75 mts) puerta de acceso y muro común al medio con zona común de circulación peatonal .

POR EL CENIT: Con cubierta común. - - - - -

POR EL NADIR: Placa común al medio con el primer piso.

DEPENDENCIAS : Un (1) Local. - - - - -

LOCAL CUARENTA Y NUEVE (49) - - - - -

Está localizado en el piso dos (2) de la edificación comercial del Conjunto Parques de Pontevendra denominada Plaza 80.

Tiene un área arquitectónica de quince punto sesenta metros cuadrados (15.60 M2) y un área privada de catorce punto cero cuatro metros cuadrados (14.04 M2). Su altura libre es de dos punto cuarenta metros (2.40 mts) y sus linderos que obran en el plano PH- G-06 son : - - - - -

Del punto 1 al punto 2 en línea quebrada en dimensiones de uno punto dieciocho metros (1.18 mts), cero punto cero cuatro metros (0.04 mts), cero punto sesenta metros (0.60 mts) ,cero

HERMANN PIESCHACON FONRODONA
NOTARIO NÚMERO DE BOGOTÁ

punto cero cuatro metros (0.04 mts) y dos punto cero seis metros (2.06 mts) muro y columna comunes al medio con el local cuarenta y ocho (48). -----

Del punto 2 al punto 3 en línea quebrada en dimensiones de cero punto ochenta y nueve metros (0.89 mts), cero punto treinta y seis metros (0.36 mts) y dos punto cincuenta y tres metros (2.53 mts) muro común al medio parte con ducto común y parte con el local setenta y dos (72). -----

Del punto 3 al punto 4 en línea recta en dimensión de cuatro punto veintiún metros (4.21 mts) muro común al medio con el local cincuenta (50). -----

Del punto 4 al punto 1 en línea recta en dimensión de tres punto cuarenta y dos metros (3.42 mts) puerta de acceso y muro común al medio con zona común de circulación peatonal.

POR EL CENIT: Con cubierta común. -----


POR EL NADIR: Placa común al medio con el primer piso.

DEPENDENCIAS : Un (1) Local. -----

LOCAL CINCUENTA (50) -----

Está localizado en el piso dos (2) de la edificación comercial del Conjunto Parques de Pontevedra denominada Plaza 80.

Tiene un área arquitectónica de quince punto sesenta metros cuadrados (15.60 M2) y un área privada de catorce punto cero cuatro metros cuadrados (14.04 M2). Su altura libre es de dos punto cuarenta metros (2.40 mts) y sus linderos que obran en el plano PH- G-06 son : -----



- 561 -

Del punto 1 al punto 2 en línea recta en dimensión de cuatro punto veintiún metros (4.21 mts) muro común al medio con el local cuarenta y nueve (49).

Del punto 2 al punto 3 en línea quebrada en dimensiones de dos punto cincuenta y un metros (2.51 mts), cero punto treinta y seis metros (0.36 mts) y cero punto noventa y un metros (0.91 mts) muro común al medio parte con ducto común y parte con el local setenta y uno (71) .-----

Del punto 3 al punto 4 en línea quebrada en dimensiones de dos punto cero seis metros (2.06 mts), cero punto cero seis metros (0.06 mts), cero punto sesenta metros (0.60 mts) ,cero punto cero seis metros (0.06 mts) y uno punto dieciocho metros (1.18 mts) muro y columna comunes al medio con el local cincuenta y uno (51).-----

Del punto 4 al punto 1 en línea recta en dimensión de tres punto cuarenta y dos metros (3.42 mts) puerta de acceso y muro común al medio con zona común de circulación peatonal .

POR EL CENIT: Con cubierta común.-----

POR EL NADIR: Placa común al medio con el primer piso.

DEPENDENCIAS : Un (1) Local.-----

LOCAL CINCUENTA Y UNO (51)-----

Está localizado en el piso dos (2) de la edificación comercial del Conjunto Parques de Pontevedra denominada Plaza 80. Tiene un área arquitectónica de quince punto sesenta

HERMANN PISCHACON FONRODONA
NOTARIO PRIMERERO DE BOGOTA

metros cuadrados (15.60 M2) y un área privada de catorce punto dieciocho metros cuadrados (14.18 M2). Su altura libre es de dos punto cuarenta metros (2.40 mts) y sus linderos que obran en el plano PH- G-06 son : -----

Del punto 1 al punto 2 línea quebrada en dimensiones de uno punto dieciocho metros (1.18 mts), cero punto cero siete metros (0.07 mts), cero punto sesenta metros (0.60 mts) ,cero punto cero siete metros (0.07 mts) y dos punto cero seis metros (2.06 mts) muro y columna comunes al medio con el local cincuenta (50). -----

Del punto 2 al punto 3 en línea quebrada en dimensiones de cero punto noventa y un metros (0.91 mts), cero punto treinta y seis metros (0.36 mts) y dos punto cincuenta y cuatro metros (2.54 mts) muro común al medio parte con ducto común y parte con el local setenta (70). -----

Del punto 3 al punto 4 en línea recta en dimensión de cuatro punto veintiún metros (4.21 mts) muro común al medio con el local cincuenta y dos (52). -----


Del punto 4 al punto 1 en línea recta en dimensión de tres punto cuarenta y cinco metros (3.45 mts) puerta de acceso y muro común al medio con zona común de circulación peatonal .

POR EL CENIT: Con cubierta común. -----

POR EL NADIR: Placa común al medio con el primer piso.

DEPENDENCIAS : Un (1) Local. -----

AA 34250350



- 562 -

LOCAL CINCUENTA Y DOS (52) --

Está localizado en el piso dos (2) de la edificación comercial del Conjunto Parques de Pontevedra denominada

Plaza 80. Tiene un área arquitectónica de quince punto setenta metros cuadrados (15.70 M2) y un área privada de catorce punto dieciséis metros cuadrados (14.16 M2). Su altura libre es de dos punto cuarenta metros (2.40 mts) y sus linderos que obran en el plano PH- G-06 son : -----

Del punto 1 al punto 2 en línea recta en dimensión de cuatro punto veintiún metros (4.21 mts) muro común al medio con el local cincuenta y uno (51). -----

Del punto 2 al punto 3 en línea quebrada en dimensiones de dos punto cincuenta metros (2.50 mts), cero punto treinta y seis metros (0.36 mts) y cero punto noventa y cinco metros (0.95 mts) muro común al medio parte con ducto común y parte con el local sesenta y nueve (69). -----

Del punto 3 al punto 4 en línea quebrada en dimensiones de dos punto cero seis metros (2.06 mts), cero punto cero siete metros (0.07 mts), cero punto sesenta metros (0.60 mts) ,cero punto cero siete metros (0.07 mts) y uno punto dieciocho metros (1.18 mts) dilatación y columnas comunes al medio con el local cincuenta y tres (53). -----

Del punto 4 al punto 1 en línea recta en dimensión de tres punto cuarenta y seis metros (3.46 mts) puerta de acceso y muro común al medio con zona común de circulación peatonal .

HERMANN PIESCHACON FONRODÓN
NOTARIO PRIMERO DE BOGOTÁ

HERMANN PIESCHACON FONRODÓN
NOTARIO PRIMERO DE BOGOTÁ

POR EL CENIT: Con cubierta común. -----

POR EL NADIR: Placa común al medio con el primer piso.

DEPENDENCIAS : Un (1) Local. -----

LOCAL CINCUENTA Y TRES (53) -----

Está localizado en el piso dos (2) de la edificación comercial del Conjunto Parques de Pontevedra denominada Plaza 80.

Tiene un área arquitectónica de veinticinco punto treinta metros cuadrados (25.30 M2) y un área privada de veintitrés punto trece metros cuadrados (23.13 M2). Su altura libre es de dos punto cuarenta metros (2.40 mts) y sus linderos que obran en el plano PH- G-06 son :

Del punto 1 al punto 2 en línea quebrada en dimensiones de uno punto dieciocho metros (1.18 mts), cero punto trece metros (0.13 mts), cero punto sesenta metros (0.60 mts) ,cero punto trece metros (0.13 mts) y dos metros (2.00 mts) dilatación y columnas comunes al medio con el local cincuenta y dos (52). -----

Del punto 2 al punto 3 en línea quebrada en dimensiones de uno punto diez metros (1.10 mts), cero punto cuarenta y dos metros (0.42 mts) y cuatro punto cincuenta y cuatro metros (4.54 mts) muro común al medio parte con ducto común y parte con escalera. -----

Del punto 3 al punto 4 en línea quebrada en dimensiones de dos punto cuarenta y dos metros (2.42 mts), cero punto trece metros (0.13 mts), cero punto sesenta metros (0.60 mts) ,cero punto trece metros (0.13 mts) y uno punto dieciocho metros

AA 34250351



- 563 -

(1.18 mts) muro y columna comunes al medio con el local cincuenta y cuatro (54). -----

Del punto 4 al punto 1 en línea recta y

dimensión de cinco punto sesenta y cuatro metros (5.64 mts) puerta de acceso y muro común al medio con zona común de circulación peatonal. -----

POR EL CENIT: Con cubierta común. -----

POR EL NADIR: Placa común al medio con el primer piso.

DEPENDENCIAS : Un (1) Local. -----

LOCAL CINCUENTA Y CUATRO (54) -----

Está localizado en el piso dos (2) de la edificación comercial del Conjunto Parques de Pontevedra denominada Plaza 80.

Tiene un área arquitectónica de veinticinco punto setenta metros cuadrados (25.70 M2) y un área privada de veintitrés punto ochenta y tres metros cuadrados (23.83

M2). Su altura libre es de dos punto cuarenta metros (2.40 mts) y sus linderos que obran en el plano PH- G-06 son :

Del punto 1 al punto 2 en línea recta en dimensión de cuatro punto veintiún metros (4.21 mts) muro común al medio con el local cincuenta y tres (53). -----

Del punto 2 al punto 3 en línea quebrada en dimensiones de cinco punto cero seis metros (5.06 mts), cero punto treinta y seis metros (0.36 mts) y cero punto sesenta y ocho metros (0.68 mts) muro común al medio parte con ducto común y

HERMANN PIESCHACON FONRODONA
NOTARIO PRIMERO DE BOGOTÁ

parte con el local sesenta y ocho (68) .-----

Del punto 3 al punto 4 en línea quebrada en dimensiones de dos punto cero seis metros (2.06 mts), cero punto trece metros (0.13 mts), cero punto sesenta metros (0.60 mts) ,cero punto trece metros (0.13 mts) y uno punto dieciocho metros (1.18 mts) muro y columna comunes al medio con el local cincuenta y cinco (55).-----

Del punto 4 al punto 1 en línea recta y dimensión de cinco punto setenta y cuatro metros (5.74 mts) puerta de acceso y muro común al medio con zona común de circulación peatonal .

POR EL CENIT: Con cubierta común. -----

POR EL NADIR: Placa común al medio con el primer piso.

DEPENDENCIAS : Un (1) Local. -----

LOCAL CINCUENTA Y CINCO (55) -----

Está localizado en el piso dos (2) de la edificación comercial del Conjunto Parques de Pontevedra denominada Plaza 80.

Tiene un área arquitectónica de veintiseis metros cuadrados (26.00 M2) y un área privada de veintitrés punto sesenta y siete metros cuadrados (23.67 M2). Su altura libre es de dos punto cuarenta metros (2.40 mts) y sus linderos que obran en el plano PH- G-06 son : -----

Del punto 1 al punto 2 en línea recta en dimensión de tres punto oichenta y cinco metros (3.85 mts) muro común al medio con el local cincuenta y cuatro (54) y columna común. -----

Del punto 2 al punto 3 en línea quebrada en dimensiones de uno punto catorce metros (1.14 mts), cero punto treinta y seis



- 564 -

metros (0.36 mts) y cuatro punto sesenta metros (4.60 mts) muro común al medio parte con ducto común y parte con el local sesenta y siete (67).

Del punto 3 al punto 4 en línea quebrada en dimensiones de dos punto cuarenta y dos metros (2.42 mts), cero punto trece metros (0.13 mts), cero punto sesenta metros (0.60 mts), cero punto trece metros (0.13 mts) y uno punto dieciocho metros (1.18 mts) muro y columna comunes al medio con zona común de circulación peatonal - - - - -

Del punto 4 al punto 1 en línea recta y dimensión de cinco punto setenta y cuatro metros (5.74 mts) puerta de acceso y muro común al medio con zona común de circulación peatonal.

POR EL CENIT: Con cubierta común. - - - - -

POR EL NADIR: Placa común al medio con el primer piso.

DEPENDENCIAS : Un (1) Local. - - - - -

LOCAL CINCUENTA Y SEIS (56) - - - - -

Está localizado en el piso dos (2) de la edificación comercial del Conjunto Parques de Pontevedra denominada Plaza 80. Tiene un área arquitectónica de treinta y dos punto setenta metros cuadrados (32.70 M2) y un área privada de veintinueve punto cuarenta y cuatro metros cuadrados (29.44 M2). Su altura libre es de dos punto cuarenta metros (2.40 mts) y sus linderos que obran en el plano PH-G-06 son : - - - - -

HERMANN ESCOBAR FONRODUNA
NOTARIO PRIMERO DE BOGOTÁ

Del punto 1 al punto 2 en línea quebrada en dimensiones de cuatro punto ochenta metros (4.80 mts), cero punto cincuenta y cinco metros (0.55 mts) y uno punto cero un metros (1.01 mts) muro común al medio parte con ducto y columna comunes y parte con el local cincuenta y siete (57). -----

Del punto 2 al punto 3 en línea recta en dimensión de cuatro punto cero ocho metros (4.08 mts) muro común al medio parte con aire sobre zona verde común. -----

Del punto 3 al punto 4 en línea quebrada en dimensiones de cero punto veintidós metros (0.22 mts), cero punto sesenta y tres metros (0.63 mts), cuatro punto ochenta y cuatro metros (4.84 mts) cero punto cincuenta y dos metros (0.52 mts) y cero punto setenta y cuatro metros (0.74 mts) muro común al medio con ducto y columna común y con aire sobre zona común. -----

Del punto 4 al punto 1 en línea recta en dimensión de cuatro setenta y cuatro metros (4.74 mts) puerta de acceso y muro común al medio con zona común de circulación peatonal.

POR EL CENIT: Con cubierta común. -----

POR EL NADIR: Placa común al medio con el primer piso.

DEPENDENCIAS : Un (1) Local. -----

LOCAL CINCUENTA Y SIETE (57) -----

Está localizado en el piso dos (2) de la edificación comercial del Conjunto Parques de Pontevedra denominada Plaza 80. Tiene un área arquitectónica de diecinueve punto treinta metros cuadrados (19.30 M2) y un área privada de diecisiete punto cuarenta y seis metros cuadrados (17.46



- 565 -

M2). Su altura libre es de dos punto cuarenta metros (2.40 mts) y sus linderos que obran en el plano PH-G-06 son : -----

Del punto 1 al punto 2 en línea quebrada en dimensiones de cuatro punto ochenta metros (4.80 mts), cero punto treinta y seis metros (0.36 mts) y uno punto cero un metros (1.01 mts) muro común al medio parte con ducto común y parte con el local cincuenta y ocho (58) . -----

Del punto 2 al punto 3 en línea recta y dimensión de dos punto cincuenta y seis metros (2.56 mts) muro común al medio con aire sobre zona verde común . -----

Del punto 3 al punto 4 en línea quebrada en dimensiones de cero punto treinta y dos metros (0.32 mts), cero punto diecisiete metros (0.17 mts), cinco punto quince metros (5.15 mts) , cero punto diecisiete metros (0.17 mts) y cero punto treinta y cuatro metros (0.34 mts) muro y ducto comunes al medio con el local cincuenta y seis (56) . -----

Del punto 4 al punto 1 en línea recta y dimensión de dos punto noventa y dos metros (2.92 mts) puerta de acceso y muro común al medio con zona común de circulación peatonal .

POR EL CENIT: Con cubierta común. -----

POR EL NADIR: Placa común al medio con el primer piso.

DEPENDENCIAS : Un (1) Local. -----

HERMANY PIESCHACON FONRODONA
NOTARIO PRIMERO DE BOGOTÁ

LOCAL CINCUENTA Y OCHO (58) -----

Está localizado en el piso dos (2) de la edificación comercial del Conjunto Parques de Pontevedra denominada Plaza 80. Tiene un área arquitectónica de dieciocho punto noventa metros cuadrados (18.90 M2) y un área privada de diecisiete punto cero seis metros cuadrados (17.06 M2). Su altura libre es de dos punto cuarenta metros (2.40 mts) y sus linderos que obran en el plano PH- G-06 son :

Del punto 1 al punto 2 en línea quebrada en dimensiones de cero punto treinta y cuatro metros (0.34 mts), cero punto cero ochenta y cinco metros (0.085 mts) , cinco punto catorce metros (5.14 mts) cero punto cero ochenta y cinco metros (0.085 mts) y cero punto treinta y dos metros (0.32 mts) muro y columnas comunes al medio con el local cincuenta y nueve (59). -----


Del punto 2 al punto 3 en línea recta en dimensión de dos punto cincuenta y siete metros (2.57 mts) muro común al medio con aire sobre zona verde común. -----

Del punto 3 al punto 4 en línea quebrada en dimensiones de uno punto cero un metros (1.01 mts) , cero punto treinta y seis metros (0.36 mts) y cuatro punto ochenta metros (4.80 mts) muro común al medio parte con ducto común y parte con el local cincuenta y siete (57). -----

Del punto 4 al punto 1 en línea recta en dimensión de dos punto noventa y tres metros (2.93 mts) puerta de acceso y muro común al medio con zona común de circulación peatonal .

POR EL CENIT: Con cubierta común. -----

AA 34250354



- 566 -

POR EL NADIR: Placa común al medio con el primer piso. -----

DEPENDENCIAS : Un (1) Local. ---

LOCAL CINCUENTA Y NUEVE (59) -----

Está localizado en el piso dos (2) de la edificación comercial del Conjunto Parques de Pontevedra denominada Plaza 80. Tiene un área arquitectónica de diecinueve metros cuadrados (19.00 M2) y un área privada de diecisiete punto veinte metros cuadrados (17.20 M2). Su altura libre es de dos punto cuarenta metros (2.40 mts) y sus linderos que obran en el plano PH- G-06 son : -----

Del punto 1 al punto 2 en línea quebrada en dimensiones de cero punto treinta y cuatro metros (0.34 mts), cero punto cero ochenta y cinco metros (0.085 mts) , cuatro punto cuarenta y seis metros (4.46 mts) cero punto treinta y seis metros (0.36 mts) y uno punto cero un metros (1.01 mts) muro y columna comunes al medio parte con el local sesenta (60) y parte con ducto común. -----

Del punto 2 al punto 3 en línea recta y dimensión de dos punto sesenta metros (2.60 mts) muro común al medio con aire zona verde común. -----

Del punto 3 al punto 4 en línea quebrada en dimensiones de cero punto treinta y dos metros (0.32 mts), cero punto cero ochenta y cinco metros (0.085 mts), cinco punto catorce metros (5.14 mts) , cero punto cero ochenta y cinco metros (0.085 mts)

HERMANN PISCHACON FONRODONA
NOTARIO PRIMERO DE BOGOTÁ

y cero punto treinta y cuatro metros (0.34 mts) muro y columnas comunes al medio con el garaje cincuenta y ocho (58).

Del punto 4 al punto 1 en línea recta y dimensión de dos punto ochenta y siete metros (2.87 mts) puerta de acceso y muro común al medio con zona común de circulación peatonal.

POR EL CENIT: Con cubierta común. -----

POR EL NADIR: Placa común al medio con el primer piso.

DEPENDENCIAS : Un (1) Local. -----

LOCAL SESENTA (60) -----

Está localizado en el piso dos (2) de la edificación comercial del Conjunto Parques de Pontevedra denominada Plaza 80.

Tiene un área arquitectónica de veintitrés punto cuarenta metros cuadrados (23.40 M2) y un área privada de veinte punto sesenta y ocho metros cuadrados (20.68 M2). Su altura libre es de dos punto cuarenta metros (2.40 mts) y sus linderos que obran en el plano PH- G-06 son :

Del punto 1 al punto 2 en línea quebarada y dimensiones de cero punto cincuenta y nueve metros (0.59 mts), cero punto sesenta metros (0.60 mts), cuatro punto noventa y seis metros (4.96 mts), cero punto veinticuatro metros (0.24 mts) y cero punto treinta y dos metros (0.32 mts) muro común al medio con columna y ducto comunes y con aire sobre zona de cesión pública. -----

Del punto 2 al punto 3 en línea recta en dimensión de dos punto sesenta y siete metros (2.67 mts) muro común al medio con aire sobre zona común. -----

AA 34250855



- 567 -

Del punto 3 al punto 4 en línea quebrada en dimensiones de uno punto cero un metros (1.01 mts) , cero punto treinta y seis metros (0.36 mts) ,cuatro

punto cuarenta y seis metros (4.46 mts) , cero punto cero ochenta y cinco metros (0.085 mts) y cero punto treinta y cuatro metros(0.34 mts) muro y columna comunes al medio con ducto común y con el local cincuenta y nueve (59). -----

Del punto 4 al punto 1 en línea recta en dimensión de tres punto cuarenta y dos metros (3.42 mts) puerta de acceso y muro común al medio con zona común de circulación peatonal. -----

POR EL CENIT: Con cubierta común. -----

POR EL NADIR: Placa común al medio con el primer piso.

DEPENDENCIAS: Un (1) Local. -----

LOCAL 61 -----

Está localizado en el piso dos (2) de la edificación comercial del Conjunto Parques de Pontevedra denominada Plaza 80. Tiene un área arquitectónica de quince punto treinta metros cuadrados (15.30 M2) y un área privada de catorce punto sesenta y ocho metros cuadrados (14.68 M2). Su altura libre es de dos punto cuarenta metros (2.40 mts) y sus linderos que obran en el plano PH- G-06 son :

Del punto 1 al punto 2 en línea recta y dimensión de cuatro punto veinticinco metros (4.25 mts) muro común al medio con zona común de circulación peatonal. -----

HERMANN PIESCHACON FONSECA
NOTARIO NÚMERO DE BOGOTÁ
HERMANN PIESCHACON FONRODUNA
NOTARIO NÚMERO DE BOGOTÁ

Del punto 2 al punto 3 en línea recta y dimensión de tres punto cuarenta y cinco metros (3.45 mts) muro común al medio con aire sobre zona común. -----

Del punto 3 al punto 4 en línea recta y dimensión de cuatro punto veinticinco metros (4.25 mts) muro común al medio con el local sesenta y dos (62). -----

Del punto 4 al punto 1 en línea recta y dimensión de tres punto cuarenta y cinco metros (3.45 mts) puerta de acceso y muro común al medio con terraza de comidas. -----

POR EL CENIT: Con cubierta común. -----

POR EL NADIR: Placa común al medio con el primer piso.

DEPENDENCIAS : Un.(1) Local. -----

LOCAL SESENTA Y DOS (62) -----


Está localizado en el piso dos (2) de la edificación comercial del Conjunto Parques de Pontevedra denominada Plaza 80.

Tiene un área arquitectónica de quince punto treinta metros cuadrados (15.30 M2) y un área privada de catorce punto sesenta y ocho metros cuadrados (14.68 M2). Su altura libre es de dos punto cuarenta metros (2.40 mts) y sus linderos que obran en el plano PH- G-05 son : -----

Del punto 1 al punto 2 en línea recta en dimensión de cuatro punto veinticinco metros (4.25 mts) muro común al medio con el local sesenta y uno (61). -----

Del punto 2 al punto 3 en línea recta en dimensión de tres punto cuarenta y cinco metros (3.45 mts) muro común al medio con aire zona común. -----

AA 34250356



- 568 -

Del punto 3 al punto 4 en línea recta en dimensión de cuatro punto veinticinco metros (4.25 mts) muro común al medio con zona común de

circulación peatonal

Del punto 4 al punto 1 en línea recta en dimensión de tres punto cuarenta y cinco metros (3.45 mts) puerta de acceso y muro común al medio con terraza de comidas.

POR EL CENIT: Con cubierta común.

POR EL NADIR: Placa común al medio con el primer piso.

DEPENDENCIAS: Un (1) Local.

LOCAL SESENTA Y TRES (63)

Está localizado en el piso dos (2) de la edificación comercial del Conjunto Parques de Pontevendra denominada Plaza 80.

Tiene un área arquitectónica de cuarenta y cinco punto ochenta metros cuadrados (45.80M2) y un área privada de cuarenta y dos metros cuadrados (42.00 M2). Su altura libre es de dos punto cuarenta metros (2.40 mts) y sus linderos que obran en el plano PH- G-06 son :

Del punto 1 al punto 2 en línea quebrada en dimensiones de cero punto treinta y cuatro metros (0.34 mts), cero punto cero ochenta y cinco metros (0.085 mts) y cinco punto sesenta y seis metros (5.66 mts) muro y columna comunes al medio parte con el local sesenta y cuatro (64) y parte con ducto común.

NOTARIO FOMRONAN...
NOTARIO PRIMERO DE BOGOTÁ

Del punto 2 al punto 3 en línea quebrada en dimensiones de cero punto dieciséis metros (0.16 mts) , cero punto diecisiete metros (0.17 mts) , uno punto setenta y seis metros (1.76 mts), cero punto setenta metros (0.70 mts), cero punto ochenta y cuatro metros (0.84 mts) , cero punto setenta metros (0.70 mts) y cuatro punto cincuenta y siete metros (4.57 mts) muro y ducto comunes al medio con aire sobre zona de cesión pública.

Del punto 3 al punto 4 en línea quebrada en dimensiones de cero punto veintisiete metros (0.27 mts), cero punto diecisiete metros (0.17 mts), cinco punto treinta y seis metros (5.36 mts) , cero punto sesenta y dos metros (0.62 mts) y cero punto cincuenta y siete metros (0.57 mts) muro , columna y ducto comunes al medio con aire sobre zona de cesión pública. - - - -

Del punto 4 al punto 1 en línea recta y dimensión de cinco punto ochenta y cinco metros (5.85 mts) puerta de acceso y muro común al medio con zona común de circulación peatonal .

POR EL CENIT: Con cubierta común. - - - - -

POR EL NADIR: Placa común al medio con el primer piso.

DEPENDENCIAS : Un (1) Local. - - - - -

LOCAL SESENTA Y CUATRO (64) - - - - -

Está localizado en el piso dos (2) de la edificación comercial del Conjunto Parques de Pontevedra denominada Plaza 80. Tiene un área arquitectónica de veinte punto veinte metros cuadrados (20.20 M2) y un área privada de diecisiete punto setenta y seis metros cuadrados (17.76 M2). Su altura libre es de dos punto cuarenta metros (2.40 mts) y

LOCAL SESENTA Y CINCO (65) -----

Está localizado en el piso dos (2) de la edificación comercial del Conjunto Parques de Pontevedra denominada Plaza 80. Tiene un área arquitectónica de veinte punto diez metros cuadrados (20.10 M2) y un área privada de diecisiete punto sesenta y seis metros cuadrados (17.66 M2). Su altura libre es de dos punto cuarenta metros (2.40 mts) y sus linderos que obran en el plano PH- G-06 son :

Del punto 1 al punto 2 en línea recta en dimensión de seis punto diecisiete metros (6.17 mts) muro común al medio con el local sesenta y seis (66). -----

Del punto 2 al punto 3 línea quebrada en dimensiones de uno punto cincuenta y un metros (1.51 mts), cero punto setenta metros (0.70 mts) y uno punto cincuenta y tres metros (1.53 mts) muro común al medio con ducto común y aire sobre zona de cesión pública. -----


Del punto 3 al punto 4 en línea quebrada en dimensiones de cinco punto veintiocho metros (5.28 mts) , cero punto dieciséis metros (0.16 mts) y cero punto diecinueve metros (0.19 mts) muro y columna comunes al medio con el local sesenta y cuatro (64). -----

Del punto 4 al punto 1 en línea recta en dimensión de dos punto ochenta y ocho metros (2.88 mts) puerta de acceso y muro común al medio con zona común de circulación peatonal .

POR EL CENIT: Con cubierta común. -----

POR EL NADIR: Placa común al medio con el primer piso.

DEPENDENCIAS : Un (1) Local. -----



- 570 -

LOCAL SESENTA Y SEIS (66)

Está localizado en el piso dos (2) de la edificación comercial. Tiene un área arquitectónica de veinte punto

setenta metros cuadrados (20.70 M²) y un área privada de dieciocho punto veintinueve metros cuadrados (18.29 M²). Su altura libre es de dos punto cuarenta metros (2.40 mts) y sus linderos que obran en el plano PH- G-06 son :

Del punto 1 al punto 2 en línea quebrada en dimensiones de cero punto treinta y cuatro metros (0.34 mts), cero punto diecisiete metros (0.17 mts), cuatro punto ochenta y tres metros (4.83 mts), cero punto cincuenta y siete metros (0.57 mts) y un metro (1.00 mts) muro y columna comunes al medio zona común de circulación peatonal, escalera y ducto común. -----

Del punto 2 al punto 3 en línea recta en dimensión de dos punto cincuenta metros (2.50 mts) muro común al medio con aire sobre zona de cesión pública. -----

Del punto 3 al punto 4 en línea recta y dimensión de seis punto diecisiete metros (6.17 mts) muro común al medio con el local sesenta y cinco (65). -----

Del punto 4 al punto 1 en línea recta y dimensión de dos punto noventa metros (2.90 mts) puerta de acceso y muro común al medio con zona común de circulación peatonal.

POR EL CENIT: Placa común al medio con el segundo piso.

POR EL NADIR: Placa común al medio con el semisótano.

DEPENDENCIAS : Un (1) Local. -----

VERÓNICA PESCHACON FONRODONA
 BOGOTÁ - PRIMERO DE BOGOTÁ

VERÓNICA PESCHACON FONRODONA
 BOGOTÁ - PRIMERO DE BOGOTÁ

LOCAL SESENTA Y SIETE (67)-----

Está localizado en el piso dos (2) de la edificación comercial del Conjunto Parques de Pontevedra denominada Plaza 80. Tiene un área arquitectónica de veintiseis metros cuadrados (26.00 M2) y un área privada de veintitrés punto sesenta y nueve metros cuadrados (23.69 M2). Su altura libre es de dos punto cuarenta metros (2.40 mts) y sus linderos que obran en el plano PH- G-06 son : -----

Del punto 1 al punto 2 en línea quebrada en dimensiones de cero punto treinta y siete metros (0.37 mts) , cero punto trece metros (0.13 mts) y tres punto ochenta y cuatro metros (3.84 mts) muro y columna comunes al medio con zona común de circulación peatonal. -----

Del punto 2 al punto 3 en línea quebrada en dimensiones de cuatro punto sesenta metros (4.60 mts), cero punto treinta y seis metros (0.36 mts) y uno punto catorce metros (1.14 mts) muro común al medio parte con el local cincuenta y cinco(55) y parte con ducto común. -----

Del punto 3 al punto 4 en línea recta en dimensión de tres punto ochenta y cinco metros (3.85 mts) muro y columna comunes al medio con el local sesenta y ocho (68). -----


Del punto 4 al punto 1 en línea recta en dimensión de cinco punto sesenta y un metros (5.61 mts) puerta de acceso y muro común al medio con zona común de circulación peatonal. -----

POR EL CENIT: Con cubierta común. -----

POR EL NADIR: Placa común al medio con el primer piso.

DEPENDENCIAS : Un (1) Local. -----

AA 34250359



- 571 -

LOCAL SESENTA Y OCHO (68)

Está localizado en el piso dos (2) de la edificación comercial del Conjunto Parques de Pontevedra denominada

Plaza 80. Tiene un área arquitectónica de veinticinco punto setenta metros cuadrados (25.70 M2) y un área privada de veintitrés punto sesenta y ocho metros cuadrados (23.68 M2). Su altura libre es de dos punto cuarenta metros (2.40 mts) y sus linderos que obran en el plano PH- G-06 son :

Del punto 1 al punto 2 en línea quebrada en dimensiones de cero punto treinta y siete metros (0.37 mts), cero punto trece metros (0.13 mts) y tres punto cuarenta y ocho metros (3.48 mts) muro y columna comunes al medio con el local sesenta y siete (67).-----

Del punto 2 al punto 3 en línea quebrada en dimensiones de cero punto sesenta y ocho metros (0.68 mts), cero punto treinta y seis metros (0.36 mts) y cinco punto cero seis metros (5.06 mts) muro común al medio parte con el local cincuenta y cuatro (54) y parte con ducto común.-----

Del punto 3 al punto 4 en línea recta en dimensión de cuatro punto veintiún metros (4.21 mts) muro común al medio con escalera, zona común de circulación peatonal y columna común.-----

Del punto 4 al punto 1 en línea recta y dimensión de cinco punto sesenta y un metros (5.61 mts) puerta de acceso y muro común al medio con zona común de circulación peatonal.-----

POR EL CENIT: Con cubierta común.-----

BERNARD PISCHACON FONRODONA
NOTARIO PRIMERO DE BOGOTÁ
BERNARD PISCHACON FONRODONA
NOTARIO PRIMERO DE SOGOTÁ

POR EL NADIR: Placa común al medio con el primer piso.

DEPENDENCIAS : Un (1) Local. -----

LOCAL SESENTA Y NUEVE (69) -----

Está localizado en el piso dos (2) de la edificación comercial del Conjunto Parques de Pontevedra denominada Plaza 80. Tiene un área arquitectónica de quince punto setenta metros cuadrados (15.70 M2) y un área privada de catorce punto dieciséis metros cuadrados (14.16 M2). Su altura libre es de dos punto cuarenta metros (2.40 mts) y sus linderos que obran en el plano PH- G-06 son : -----

Del punto 1 al punto 2 en línea quebrada en dimensiones de cero punto treinta y siete metros (0.37 mts) , cero punto cero siete metros (0.07 mts) y tres punto cuarenta y ocho metros (3.48 mts) muro y columna comunes al medio con escalera y zona común de circulación peatonal. -----

Del punto 2 al punto 3 en línea quebrada en dimensiones de cero punto noventa y cinco metros (0.95 mts), cero punto treinta y seis metros (0.36 mts) y dos punto cincuenta metros (2.50 mts) muro común al medio parte con el local cincuenta y dos (52) y parte con ducto común. -----

Del punto 3 al punto 4 en línea recta en dimensión de cuatro punto veintiún metros (4.21 mts) muro común al medio con el local setenta (70). -----

Del punto 4 al punto 1 en línea recta y dimensión de tres punto treinta y nueve metros (3.39 mts) puerta de acceso y muro común al medio con zona común de circulación peatonal .

AA 34250360



- 572 -

POR EL CENIT: Con cubierta común.

POR EL NADIR: Placa común al medio con el primer piso. -----

DEPENDENCIAS : Un (1) Local. ---

LOCAL SETENTA (70) -----

Está localizado en el piso dos (2) de la edificación comercial del Conjunto Parques de Ponteviedra denominada Plaza 80.

Tiene un área arquitectónica de quince punto sesenta metros cuadrados (15.60 M2) y un área privada de catorce punto dieciocho metros cuadrados (14.18 M2). Su altura libre es de dos punto cuarenta metros (2.40 mts) y sus linderos que obran en el plano PH- G-06 son : -----

Del punto 1 al punto 2 en línea recta en dimensión de cuatro punto veintiún metros (4.21 mts) muro común al medio con el local sesenta y nueve (69). -----

Del punto 2 al punto 3 en línea quebrada en dimensiones de dos punto cincuenta y cuatro metros (2.54 mts), cero punto treinta y seis metros (0.36 mts) y cero punto noventa y un metros (0.91 mts) muro común al medio parte con ducto común y parte con el local cincuenta y uno (51). -----

Del punto 3 al punto 4 en línea quebrada en dimensiones de tres punto cuarenta y ocho metros (3.48 mts), cero punto seis metros (0.06 mts) y cero punto treinta y siete metros (0.37 mts) muro y columna comunes al medio con el local setenta y uno (71). -----

HERNAN PIESCHACON FONRODUNA
NOTARIO PRIMERO DE BOGOTÁ

HERNAN PIESCHACON FONRODUNA
NOTARIO PRIMERO DE BOGOTÁ

Del punto 4 al punto 1 en línea recta en dimensión de tres punto treinta y nueve metros (3.39 mts) puerta de acceso y muro común al medio con zona común de circulación peatonal .

POR EL CENIT: Con cubierta común. -----

POR EL NADIR: Placa común al medio con el primer piso.

DEPENDENCIAS : Un (1) Local. -----

LOCAL SETENTA Y UNO (71). -----


Está localizado en el piso dos (2) de la edificación comercial del Conjunto Parques de Pontevedra denominada Plaza 80.

Tiene un área arquitectónica de quince punto sesenta metros cuadrados (15.60 M2) y un área privada de catorce punto cero cuatro metros cuadrados (14.04 M2). Su altura libre es de dos punto cuarenta metros (2.40 mts) y sus linderos que obran en el plano PH- G-06 son : -----

Del punto 1 al punto 2 en línea quebrada en dimensiones de cero punto treinta y siete metros (0.37 mts) , cero punto cero siete metros (0.07 mts) y tres punto cuarenta y ocho metros (3.48 mts) muro y columna comunes al medio con el local setenta (70). -----

Del punto 2 al punto 3 en línea quebrada en dimensiones de cero punto noventa y un metros (0.91 mts), cero punto treinta y seis metros (0.36 mts) y dos punto cincuenta y un metros (2.51 mts) muro común al medio parte con el local cincuenta (50) y parte con ducto común. -----

Del punto 3 al punto 4 en línea recta en dimensión de cuatro punto veintiún metros (4.21 mts) muro común al medio con el



- 573 -

local setenta y dos (72). -----

Del punto 4 al punto 1 en línea recta y dimensión de tres punto treinta y cinco metros (3.35 mts) puerta de acceso y

muro común al medio con zona común de circulación peatonal.

POR EL CENIT: Con cubierta común. -----

POR EL NADIR: Placa común al medio con el primer piso.

DEPENDENCIAS : Un (1) Local. -----

LOCAL SETENTA Y DOS (72) -----

Está localizado en el piso dos (2) de la edificación comercial del Conjunto Parques de Ponteviedra denominada Plaza 80.

Tiene un área arquitectónica de quince punto sesenta metros cuadrados (15.60 M2) y un área privada de catorce punto cero cuatro metros cuadrados (14.04 M2). Su altura libre es de dos punto cuarenta metros (2.40 mts) y sus linderos que obran en el plano PH- G-06 son : -----

Del punto 1 al punto 2 en línea recta en dimensión de cuatro punto veintiún metros (4.21 mts) muro común al medio con el local setenta y uno (71). -----

Del punto 2 al punto 3 en línea quebrada en dimensiones de dos punto cincuenta y tres metros (2.53 mts), cero punto treinta y seis metros (0.36 mts) y cero punto ochenta y nueve metros (0.89 mts) muro común al medio parte con ducto común y parte con el local cuarenta y nueve (49). -----

HERNAN PIESA CON FONRODONA
NOTARIO PRIMER DE BOGOTÁ

Del punto 3 al punto 4 en línea quebrada en dimensiones de tres punto cuarenta y ocho metros (3.48 mts), cero punto cero cuatro metros (0.04 mts) y cero punto treinta y siete metros (0.37 mts) muro y columna comunes al medio con el local setenta y tres (73). -----

Del punto 4 al punto 1 en línea recta y dimensión de tres punto treinta y ocho metros (3.38 mts) puerta de acceso y muro común al medio con zona común de circulación peatonal .

POR EL CENIT: Con cubierta común. -----

POR EL NADIR: Placa común al medio con el primer piso.

DEPENDENCIAS : Un (1) Local. -----

LOCAL SETENTA Y TRES (73). -----


Está localizado en el piso dos (2) de la edificación comercial del Conjunto Parques de Pontevedra denominada Plaza 80.

Tiene un área arquitectónica de dieciseis punto noventa metros cuadrados (16.90 M2) y un área privada de quince punto cuarenta metros cuadrados (15.40 M2). Su altura libre es de dos punto cuarenta metros (2.40 mts) y sus linderos que obran en el plano PH- G-06 son :

Del punto 1 al punto 2 en línea quebrada en dimensiones de cero punto treinta y siete metros (0.37 mts) , cero punto cero nueve metros (0.09 mts) y tres punto cuarenta y ocho metros (3.48 mts) muro y columna comunes al medio con el local setenta y dos (72). -----

Del punto 2 al punto 3 en línea quebrada en dimensiones de cero punto noventa y tres metros (0.93 mts), cero punto treinta

AA 34250362



- 574 -

y seis metros (0.36 mts) y dos punto ochenta y dos metros (2.82 mts) muro común al medio parte con el local cuarenta y ocho (48) y parte con ducto

común. -----

Del punto 3 al punto 4 en línea recta en dimensión de cuatro punto veintiún metros (4.21 mts) muro común al medio con el local setenta y cuatro (74). -----

Del punto 4 al punto 1 en línea recta y dimensión de tres punto sesenta y seis metros (3.66 mts) puerta de acceso y muro común al medio con zona común de circulación peatonal .

POR EL CENIT: Con cubierta común. -----

POR EL NADIR: Placa común al medio con el primer piso.

DEPENDENCIAS: Un (1) Local. -----

LOCAL SETENTA Y CUATRO (74). -----

Está localizado en el piso dos (2) de la edificación comercial del Conjunto Parques de Pontevedra denominada Plaza 80.

Tiene un área arquitectónica de dieciseis punto noventa metros cuadrados (16.90 M2)) y un área privada de quince punto treinta y cinco metros cuadrados (15.35 M2).

Su altura libre es de dos punto cuarenta metros (2.40 mts) y sus linderos que obran en el plano PH- G-06 son : -----

Del punto 1 al punto 2 en línea recta en dimensión de cuatro punto veintiún metros (4.21 mts) muro común al medio con el local setenta y tres(73). -----

NOTARIA PRIMERO DE BOGOTÁ
MARIANA PÉREZ MACON FONSECA
COTACÓCAMA NÚMERO DE BOGOTÁ

Del punto 2 al punto 3 en línea quebrada en dimensiones de dos punto ochenta y dos metros (2.82 mts), cero punto treinta y seis metros (0.36 mts) y cero punto noventa y un metros (0.91 mts) muro común al medio parte con ducto común y parte con el local cuarenta y siete (47). -----

Del punto 3 al punto 4 en línea quebrada en dimensiones de tres punto cuarenta y ocho metros (3.48 mts), cero punto cero seis metros (0.06 mts) y cero punto treinta y siete metros (0.37 mts) muro y columna comunes al medio con el local setenta y cinco (75). -----

Del punto 4 al punto 1 en línea recta en dimensión de tres punto sesenta y siete metros (3.67 mts) puerta de acceso y muro común al medio con zona común de circulación peatonal .

POR EL CENIT: Con cubierta común. -----

POR EL NADIR: Placa común al medio con el primer piso.


DEPENDENCIAS : Un (1) Local. -----

LOCAL SETENTA Y CINCO (75). -----

Está localizado en el piso dos (2) de la edificación comercial del Conjunto Parques de Pontevedra denominada Plaza 80.

Tiene un área arquitectónica de quince punto setenta metros cuadrados (15.70 M2) y un área privada de catorce punto diecisiete metros cuadrados (14.17 M2). Su altura libre es de dos punto cuarenta metros (2.40 mts) y sus linderos que obran en el plano PH- G-06 son :

Del punto 1 al punto 2 en línea quebrada en dimensiones de cero punto treinta y siete metros (0.37 mts) , cero punto cero



- 575 -

siete metros (0.07 mts) y tres punto cuarenta y ocho metros (3.48 mts) muro y columna comunes al medio con el local setenta y cuatro (74). -----

Del punto 2 al punto 3 en línea quebrada en dimensiones de cero punto noventa y un metros (0.91 mts), cero punto treinta y seis metros (0.36 mts) y dos punto cincuenta y cuatro metros (2.54 mts) muro común al medio parte con el local cuarenta y seis (46) y parte con ducto común. -----

Del punto 3 al punto 4 en línea recta en dimensión de cuatro punto veinte metros (4.20 mts) muro común al medio con el local setenta y seis (76). -----

Del punto 4 al punto 1 en línea recta en dimensión de tres punto treinta y nueve metros (3.39 mts) puerta de acceso y muro común al medio con zona común de circulación peatonal.

POR EL CENIT: Con cubierta común. -----

POR EL NADIR: Placa común al medio con el primer piso.

DEPENDENCIAS : Un (1) Local. -----

LOCAL SETENTA Y SEIS (76) -----

Está localizado en el piso dos (2) de la edificación comercial del Conjunto Parques de Pontevedra denominada Plaza 80. Tiene un área arquitectónica de quince punto sesenta metros cuadrados (15.60 M2) y un área privada de trece punto setenta y seis metros cuadrados (13.76 M2). Su altura libre es de dos punto cuarenta metros (2.40 mts) y

HERNAN PISCOPACON FONRODONA
NOTARIO PRINCIPAL DE BOGOTÁ

sus linderos que obran en el plano PH- G-06 son : -----

Del punto 1 al punto 2 en línea recta en dimensión de cuatro punto veinte metros (4.20 mts) muro común al medio con el local setenta y cinco (75).-----

Del punto 2 al punto 3 en línea quebrada en dimensiones de dos punto treinta y siete metros (2.37 mts), cero punto treinta y seis metros (0.36 mts) y un metro (1.00 mts) muro común al medio parte con ducto común y parte con el local cuarenta y cinco (45).-----

Del punto 3 al punto 4 en línea quebrada en dimensiones de tres punto cuarenta y ocho metros (3.48 mts), cero punto cero ocho metros (0.08 mts) y cero punto treinta y seis metros (0.36 mts) junta de dilatación y columna comunes al medio con el local setenta y siete (77).-----

Del punto 4 al punto 1 en línea recta en dimensión de tres punto veintinueve metros (3.29 mts) puerta de acceso y muro común al medio con zona común de circulación peatonal .

POR EL CENIT: Con cubierta común.-----


POR EL NADIR: Placa común al medio con el primer piso.

DEPENDENCIAS : Un (1) Local.-----

LOCAL SETENTA Y SIETE (77).-----

Está localizado en el piso dos (2) de la edificación comercial del Conjunto Parques de Pontevedra denominada Plaza 80.

Tiene un área arquitectónica de treinta y cuatro punto setenta metros cuadrados (34.70 M2) y un área privada de treinta y dos punto cuarenta y dos metros cuadrados



- 576 -

(32.42 M2). Su altura libre es de dos punto cuarenta metros (2.40 mts) y sus linderos que obran en el plano PH- G-06 son : -----

Del punto 1 al punto 2 en línea quebrada en dimensiones de cero punto treinta y seis metros (0.36 mts) , cero punto cero ocho metros (0.08 mts) y tres punto cuarenta y ocho metros (3.48 mts) junta de dilatación y columna comunes al medio con el local setenta y seis (76). -----

Del punto 2 al punto 3 en línea quebrada en dimensiones de un metro (1.00 mts), cero punto treinta y seis metros (0.36 mts) , uno noventa y cinco metros (1.95 mts) , cero punto cuarenta y dos metros (0.42 mts), cero punto ochenta y cuatro metros (0.84 mts) cero punto cuarenta y dos metros (0.42 mts) y tres punto noventa metros (3.90 mts) muro común al medio parte con los locales cuarenta y cuatro (43) y cuarenta y cuatro (44) y parte con ductos comunes. -----

Del punto 3 al punto 4 en línea recta y dimensión de cuatro punto veinte metros (4.20 mts) muro común al medio con aire sobre zona común . -----

Del punto 4 al punto 1 en línea quebrada en dimensiones de dos punto ochenta y cinco metros (2.85 mts), cero punto treinta y seis metros (0.36 mts), cero punto veinticinco metros (0.25 mts) , cero punto treinta y seis ,metros (0.36 mts) y cuatro punto cincuenta metros (4.50 mts) puerta de acceso, columna y muro comunes al medio con zona común de circulación peatonal .

POR EL CENIT: Con cubierta común. -----

HERMANN RIES / HACON FONROO / HERMANN RIES / HACON FONROO / NOTARIO PRIMERIO DE BOGOTÁ

POR EL NADIR: Placa común al medio con el primer piso.

DEPENDENCIAS : Un (1) Local. -----


Los comparecientes hacen constar, que han verificado cuidadosamente sus nombres completos, estados civiles y números de sus documentos de identidad. Declaran que todas las informaciones consignadas en el presente instrumento son correctas, y que, en consecuencia, asumen la responsabilidad que se derive de cualquier inexactitud en los mismos. Conocen la ley y saben, que el notario responde de la regularidad formal del instrumento que autoriza, pero no de la veracidad de las declaraciones de los interesados. -----

El presente instrumento se otorgó fuera del Despacho Notarial, de acuerdo con lo dispuesto en el Artículo Doce (12) del Decreto Dos mil ciento cuarenta y ocho (2.148) de Mil novecientos ochenta y tres (1.983).-----

Extendido el presente instrumento en las hojas de papel notarial distinguidas con los números: -----

AA34250386, AA33940331, AA34250376, AA34250377,
AA33940334, AA33940335, AA33940336, AA33940337,
AA33940338, AA33940339, AA33940340, AA33940341,
AA33940342, AA33940343, AA33940344, AA33940345,
AA33940346, AA33940347, AA33940348, AA33940349

AA 34250365



- 577 -

VIENE DE LA HOJA DE PAPEL
NOTARIAL NUMERO AA34250364
CORRESPONDIENTE A LA
ESCRITURA NUMERO 1.273


DE FECHA 08 DE ABRIL DE 2008

- ~~AA33940350, AA33940351, AA33940352, AA33940353, AA33940354,~~
- ~~AA33940355, AA33940356, AA33940357, AA33940358, AA33940359,~~
- ~~AA33940360, AA33940361, AA33940362, AA33940363, AA33940364,~~
- ~~AA33940365, AA33940366, AA33940367, AA33940368, AA33940369,~~
- ~~AA33940370, AA33940371, AA33940372, AA33940373, AA33940374,~~
- ~~AA33940375, AA33940376, AA33940377, AA33940378, AA33940379,~~
- ~~-----, AA33940388, AA33940389, AA33940390, AA33940391,~~
- ~~AA33940392, AA33940393, AA33940394, AA33940395, AA33940396,~~
- ~~AA33940397, AA33940398, AA33940399, AA33940400, AA33940401,~~
- ~~AA33940402, AA33940403, AA33940404, AA33940405, AA33940406,~~
- ~~AA33940407, AA33940408, AA33940409, AA33940410, AA33940411,~~
- ~~AA33940412, AA33940413, AA33940414, AA33940415, AA33940416,~~
- ~~AA33940417, AA33940418, AA33940419, AA33940420, AA33940431,~~
- ~~AA33940432, AA33940433, AA33940434, AA33940435, AA33940436,~~
- ~~AA33940437, AA33940438, AA33940439, AA33940440, AA33940441,~~
- ~~AA33940442, AA33940443, AA33940444, AA33940445, AA33940446,~~
- ~~AA33940447, AA33940117, AA33940118, AA33940119, AA33940120,~~
- ~~AA33940121, AA33940122, AA33940123, AA33940124, AA33940125,~~
- ~~AA33940126, AA33940127, AA33940128, AA33940129, AA33940130,~~
- ~~AA33940131, AA33940132, AA33940133, AA33940134, AA33940135,~~
- ~~AA33940136, AA33940137, AA33940138, AA33940139, AA33940140,~~
- ~~AA33940141, AA33940142, AA33940143, AA33940144, AA33940145,~~
- ~~AA33940146, AA33940147, AA33940148, AA33940149, AA33940150,~~
- ~~AA33940151, AA33940152, AA33940153, AA33940154, AA33940155,~~
- ~~AA33940156, AA33940157, AA33940158, AA33940159, AA33940160,~~

HERMANN PIESCHACK FOMEDONA
NOTARIO PRIMERO DE BOGOTÁ

~~AA33940161, AA33940162, AA33940163, AA33940164, AA33940165,
AA33940166, AA33940039, AA33940040, AA33940041, AA33940042,
AA33940043, AA33940044, AA33940045, AA33940046, AA33940047,
AA33940048, AA33940049, AA33940050, AA33940051, AA33940052,
AA33940053, AA33940054, AA33940055, AA33940056, AA33940057,
AA33940058, AA33940059, AA33940060, AA33940061, AA33940062,
AA33940063, AA33940064, AA33940065, AA33940066, AA33940067,
AA33940068, AA33940069, AA33940070, AA33940071, AA33940072,
AA33940073, AA33940074, AA33940075, AA33940076, AA33940077,
AA33940078, AA33940079, AA33940080, AA33940081, AA33940082,
AA33940083, AA33940084, AA33940085, AA33940086, AA33940087,
AA33940088, AA33940950, AA33940951, AA33940952, AA33940953,
AA33940954, AA33940955, AA33940956, AA33940957, AA33940958,
AA33940959, AA33940960, AA33940961, AA33940962, AA33940963,
AA33940964, AA33940965, AA33940966, AA33940967, AA33940968,
AA33940969, AA33940970, AA33940971, AA33940972, AA33940973,
AA33940974, AA33940975, AA33940976, AA33940977, AA33940978,
AA33940979, AA33940980, AA33940981, AA33940982, AA33940983,
AA33940984, AA33940985, AA33940986, AA33940987, AA33940988,
AA33940989, AA33940990, AA33940991, AA33940992, AA33940993,
AA33940994, AA33940995, AA33940996, AA33940997, AA33940998,
AA33940999, AA33940894, AA33940895, AA33940896, AA33940897,
AA33940898, AA33940899, AA33940900, AA33940901, AA33940902,
AA33940903, AA33940904, AA33940905, AA33940906, AA33940907,
AA33940908, AA33940909, AA33940910, AA33940911, AA33940912,
AA33940913, AA33940914, AA33940915, AA33940916, AA33940917,
AA33940918, AA33940919, AA33940920, AA33940921, AA33940922,
AA33940923, AA33940924, AA33940925, AA33940926, AA33940927,
AA33940928, AA33940929, AA33940930, AA33940931, AA33940932,
AA33940933, AA33940934, AA33940935, AA33940936, AA33940937,
AA33940938, AA33940939, AA33940940, AA33940941, AA33940942,
AA33940943, AA33940772, AA33940773, AA33940774, AA33940775,
AA33940776, AA33940777, AA33940778, AA33940779, AA33940780.~~

AA 34253016



- 578 -

VIENE DE LA HOJA DE PAPEL
NOTARIAL NUMERO AA34250365
CORRESPONDIENTE A LA
ESCRITURA NUMERO 1.273


DE FECHA 08 DE ABRIL DE 2008

- AA33940781, AA33940782, AA33940783, AA33940784, AA33940785,
- AA33940786, AA33940787, AA33940788, AA33940789, AA33940790,
- AA33940791, AA33940792, AA33940793, AA33940794, AA33940795,
- AA33940796, AA33940797, AA33940798, AA33940799, AA33940800,
- AA33940801, AA33940802, AA33940803, AA33940804, AA33940805,
- AA33940806, AA33940807, AA33940808, AA33940809, AA33940810,
- AA33940811, AA33940812, AA33940813, AA33940814, AA33940815,
- AA33940816, AA33940817, AA33940818, AA33940819, AA33940820,
- AA33940821, AA33940822, AA33940823, AA33940824, AA33940825,
- AA33940826, AA33940827, AA33940828, AA33940829, AA33940830,
- AA33940831, AA33940832, AA33940833, AA33940834, AA33940835,
- AA33940836, AA33940837, AA33940838, AA33940839, AA33940840,
- AA33940841, AA33940842, AA33940843, AA33940844, AA33940845,
- AA33940846, AA33940847, AA33940848, AA33940849, AA33940850,
- AA33940851, AA33940852, AA33940853, AA33940854, AA33940855,
- AA33940856, AA33940857, AA33940858, AA33940859, AA33940860,
- AA33940861, AA33940862, AA33940863, AA33940864, AA33940865,
- AA33940866, AA33940867, AA33940868, AA33940869, AA33940870,
- AA33940871, AA33940681, AA33940682, AA33940683, AA33940684,
- AA33940685, AA33940686, AA33940687, AA33940688, AA33940689,
- AA33940690, AA33940691, AA33940692, AA33940693, AA33940694,
- AA33940695, AA33940696, AA33940697, AA33940698, AA33940699,
- AA33940700, AA33940701, AA33940702, AA33940703, AA33940704,
- AA33940705, AA33940706, AA33940707, AA33940708, AA33940709,
- AA33940710, AA33940711, AA33940712, AA33940713, AA33940714,
- AA33940715, AA33940716, AA33940717, AA33940718, AA33940719,

HERMANN PESCHACON FONRODONA
NOTARIO PRIMERO DE BOGOTÁ

AA33940720, AA33940721, AA33940722, AA33940723, AA33940724,
AA33940725, AA33940726, AA33940727, AA33940728, AA33940729,
AA33940730, AA33940631, AA33940632, AA33940633, AA33940634,
AA33940635, AA33940636, AA33940637, AA33940638, AA33940639,
AA33940640, AA33940641, AA33940642, AA33940643, AA33940644,
AA33940645, AA33940646, AA33940647, AA33940648, AA33940649,
AA33940650, AA33940651, AA33940652, AA33940653, AA33940654,
AA33940655, AA33940656, AA33940657, AA33940658, AA33940659,
AA33940660, AA33940661, AA33940662, AA33940663, AA33940664,
AA33940665, AA33940666, AA33940667, AA33940668, AA33940669,
AA33940670, AA33940671, AA33940672, AA33940673, AA33940674,
AA33940675, AA33940676, AA33940677, AA33940678, AA33940679,
AA33940680, AA34250367, AA34250368, AA33940001, AA33940002,
AA33940003, AA33940004, AA33940005, AA33940006, AA33940007,
AA33940008, AA33940009, AA33940010, AA33940011, AA33940012,
AA33940013, AA33940014, AA33940015, AA33940016, AA33940017,
AA33940018, AA33940019, AA33940020, AA33940600, AA33940601,
AA33940602, AA33940603, AA33940604, AA33940605, AA33940606,
AA33940607, AA33940608, AA33940609, AA33940610, AA33940611,
AA33940612, AA33940613, AA33940614, AA33940615, AA33940616,
AA33940617, AA33940618, AA33940619, AA33940620, AA33940621,
AA33940622, AA33940623, AA33940624, AA33940625, AA33940626,
AA33940627, AA34250339, AA34250340, AA34250341, AA34250342,
AA34250343, AA34250344, AA34250345, AA34250346, AA34250347,
AA34250348, AA34250349, AA34250350, AA34250351, AA34250352,
AA34250353, AA34250354, AA34250355, AA34250356, AA34250357,
AA34250358, AA34250359, AA34250360, AA34250361, AA34250362,
AA34250363, AA34250364, AA34250365, AA34253016, AA34250366,

AA 34250366



- 579 -

VIENE DE LA HOJA DE PAPEL NOTARIAL NUMERO AA34253016. CORRESPONDIENTE A LA ESCRITURA NUMERO 1.273

DE FECHA 08 DE ABRIL DE 2008

Y debidamente leído el otorgante manifestó su conformidad y asentimiento firmándolo con el Notario que de todo lo anteriormente expuesto dio fe y le hizo la advertencia que deben presentar esta escritura para registro, en la Oficina correspondiente, dentro del término perentorio de dos (2) meses, contados a partir de la fecha de otorgamiento de este instrumento, cuyo incumplimiento causará intereses moratorios por mes o fracción de mes de retardo.

Enmendado "16" vale.

REPUBLICA DE COLOMBIA
HERMANN PIESCUN FONRODONA
NOTARIO
NOTARIA PRIMERA DE BOGOTA

Gustavo Adolfo Martínez García
GUSTAVO ADOLFO MARTINEZ GARCIA

C.C. No.

ALIANZA FIDUCIARIA S.A. quien actúa como vocera del patrimonio autónomo denominado **FIDEICOMISO PARQUES DE PONTEVEDRA**



HERMANN PIESCUN FONRODONA
NOTARIO PRIMERO DE BOGOTA


HERMANN PIESCUN FONRODONA
NOTARIO PRIMERO DE BOGOTA

EL NOTARIO PRIMERO



HERMANN PIESCHACÓN FONRODONA

DERECHOS \$ 39.630,- RESOLUCION No. 8850 DE 2007



**Superintendencia
Financiera
de Colombia**

EL SECRETARIO GENERAL AD-HOC

En ejercicio de las facultades y, en especial, de la prevista en el numeral 6° del artículo 66 del Decreto 4327 del 25 de Noviembre de 2005, en concordancia con el artículo 1° de la Resolución 0236 del 03 de Febrero de 2006, emanada de la Superintendencia Financiera de Colombia.

CERTIFICA

RAZON SOCIAL: ALIANZA FIDUCIARIA S.A.

NATURALEZA JURIDICA: Sociedad Comercial Anónima De Carácter Privado, Entidad sometida al control y vigilancia por parte de la Superintendencia Financiera de Colombia.

CONSTITUCION Y REFORMAS: Escritura Pública No 545 Febrero 11 de 1986 de la notaría 10 de CALI (VALLE), bajo la denominación FIDUCIARIA ALIANZA S.A.

Escritura Pública 7569 Diciembre 9 de 1997 de la Notaría 6 de BOGOTÁ D.C. (COLOMBIA). Cambió su denominación social por ALIANZA FIDUCIARIA y trasladó su domicilio de la ciudad de Cali a Bogotá.

Escritura Pública 6257 Diciembre 10 de 1998 de la Notaría 6 de BOGOTÁ D.C. (COLOMBIA). Cambió su denominación social por ALIANZA FIDUCIARIA S.A.

Escritura Pública No 545 Febrero 11 de 1986 de la notaría 10 de CALI (VALLE). Su término de duración se extiende hasta el 11 de febrero del año 2.085.

AUTORIZACION DE FUNCIONAMIENTO: Resolución S.B. 3357 Junio 16 de 1986

REPRESENTACION LEGAL: La representación legal de la sociedad estará a cargo de un Presidente y su primer (1o.), segundo (2o.), tercero(3o.), cuarto(4o.) suplente quienes también tendrán permanentemente la representación legal de la sociedad. También tendrá los representantes legales para asuntos judiciales que designe el presidente, quienes podrán representar a la sociedad en todas las gestiones y actuaciones que se lleven a cabo ante las autoridades y jurisdicciones que cumplan funciones judiciales y administrativas, entre otras como audiencias de conciliación, interrogatorios de parte, y otorgamiento de poderes, con excepción de los trámites que correspondan a la Superintendencia Financiera de Colombia. El Presidente podrá ser un miembro de la Junta Directiva, y podrá ser removido por ésta en cualquier momento. **FUNCIONES DEL PRESIDENTE DE LA SOCIEDAD:** El Presidente tendrá todas las facultades y obligaciones propias de la naturaleza de su cargo, y en especial las siguientes: a) Ser representante legal de la sociedad ante los accionistas, ante terceros y ante toda clase de autoridades del orden administrativo o jurisdiccional. b) Ejecutar u ordenar todos los actos y operaciones correspondientes al objeto social, de conformidad con lo previsto en las leyes y en los estatutos. c) Presentar a la asamblea general de accionistas conjuntamente con la Junta Directiva, en sus reuniones ordinarias, un inventario y un balance general de fin de ejercicio, junto con un informe escrito sobre la situación de la

El Notario Primero del Circuito de Bogotá
Hace CONSTAR que esta copia Fotostática
coincide exactamente con el original que
tuvo a la vista. - 8 ABR. 2008
Bogotá,
El Notario Primero,

REPUBLICA DE COLOMBIA
HERMANN PACHECO FORRODÓN
NOTARIO
NOTARIA PRIMERA DE BOGOTÁ

NOTARIA PRIMERA DE BOGOTÁ

sociedad, un detalle completo de la cuenta de pérdidas y ganancias y un proyecto de distribución de utilidades. d) Nombrar y remover los empleados de la sociedad y designar los representantes legales para asuntos judiciales que se requieran. e) Tomar todas las medidas que reclame la conservación y seguridad de los bienes sociales, vigilar la actividad de los empleados de la sociedad e impartirles las órdenes e instrucciones que exija el normal desarrollo de la empresa social. f) Convocar la asamblea general a reuniones extraordinarias cuando lo juzgue necesario o conveniente y hacer las convocatorias del caso cuando lo ordenen los estatutos, la Junta Directiva o el Revisor Fiscal. g) Convocar la Junta Directiva una vez al mes y cuando lo considere necesario o conveniente y mantenerla informada del curso de los negocios sociales. h) Presentar a la Junta Directiva, el balance del ejercicio, los balances de prueba y suministrar todos los informes que esta le solicite en relación con la sociedad y sus actividades. i) Cumplir ordenes e instrucciones que le impartan la Asamblea General o la Junta Directiva. j) Delegar parcialmente sus funciones y constituir los apoderados que requiera el buen giro de las actividades sociales. k) Cumplir o hacer que se cumplan oportunamente todos los requisitos o exigencias que se relacionen con la existencia, funcionamiento y actividades de la sociedad. l) Celebrar los contratos de fiducia que constituyen el objeto social. m) Tomar todas las medidas y celebrar los actos y contratos relativos a los bienes que integran cualquiera de los patrimonios fideicomitidos, pudiendo obrar libremente en cuanto tales medidas o negocios no excedan límites fijados por el consejo de administración; si lo hay, nombrado para tal fideicomiso o fideicomisos o a las instrucciones de manejo de los patrimonios fideicomitidos. n) Renunciar a la gestión de la sociedad respecto de determinado fideicomiso, previa autorización de la Junta Directiva o del Superintendente Bancario. ñ) Practicar el inventario de los bienes fideicomitidos, prestar las cauciones y tomar las medidas de carácter conservativo sobre los mismos en los casos a que haya lugar. o) Proteger y defender los patrimonios fideicomitidos contra actos de terceros, del beneficiario y aun del mismo constituyente. p) Pedir instrucciones al Superintendente Bancario cuando tenga fundadas dudas acerca de la naturaleza y alcance de las obligaciones de la sociedad o deba esta apartarse de las autoridades contenidas en el acto constitutivo, cuando así lo exijan las circunstancias. q) Dar cumplimiento a la finalidad o finalidades previstas para cada uno de los patrimonios fideicomitidos y procurar el mayor rendimiento de los bienes que integran los mismos. r) Convocar a sesiones a los consejos de administración de los fideicomisos que es (sic) llegaren a crear por disposición de la Junta Directiva para determinado fideicomiso, tipo de fideicomiso o grupo de fideicomisos. s) Desarrollar las actividades necesarias para efectuar la emisión, colocación y negociación de los títulos, certificados, bonos fiduciarios y en general tomar todas las medidas y celebrar los actos y contratos necesarios para que ellos cumplan su finalidad. Los representantes legales para asuntos judiciales que designe el Presidente, podrán representar a la sociedad en todas las gestiones y actuaciones que se lleven a cabo ante las autoridades y jurisdicciones que cumplan funciones judiciales y administrativas, entre otras como audiencias de conciliación, interrogatorios de parte, y otorgamiento de poderes, con excepción de los trámites que correspondan a la Superintendencia Financiera de Colombia. (Escritura Pública 445 del 12 de marzo de 2007, Notaria 72 de Bogotá).

Que figuran posesionados y en consecuencia, ejercen la representación legal de la entidad, las siguientes personas:

El Notario Primero del Circuito Notarial de Bogotá, **HERNÁNDEZ ABRAHAM ZUJUELA**, hace CONSTAR que esta copia fotostática coincide exactamente con el original que se le exhibió.

ALIANZA FIDUCIARIA S.A. Código 5-16

REPUBLICA DE COLOMBIA
HERNÁNDEZ ABRAHAM ZUJUELA
NOTARIO PRIMERO DE BOGOTÁ

NOMBRE	IDENTIFICACION	CARGO
Ernesto Villamizar Mallarino Fecha de inicio del cargo: 15/04/2004	CC - 79271380	Presidente
Juan Camilo Arambula Echeverri Fecha de inicio del cargo: 07/09/2006	CC - 80502643	Primer Suplente del Presidente
Gustavo Adolfo Martínez García Fecha de inicio del cargo: 07/09/2006	CC - 79353638	Segundo Suplente del Presidente
Luis Fernando Fandiño Ferreira Fecha de inicio del cargo: 21/12/2006	CC - 79350068	Tercer Suplente del Presidente
Luis Fernando Guzmán Ortiz Fecha de inicio del cargo: 08/02/2007	CC - 79519665	Cuarto Suplente del Presidente
Andrea Isabel Aguirre Sarría Fecha de inicio del cargo: 03/03/2005	CC - 31960908	Representante Legal para Asuntos Judiciales
María Elena Restrepo Correa Fecha de inicio del cargo: 13/02/2007	CC - 42796040	Representante Legal para Asuntos Judiciales
Mario Augusto Gómez Cuartas Fecha de inicio del cargo: 13/02/2007	CC - 79789999	Representante Legal para Asuntos Judiciales

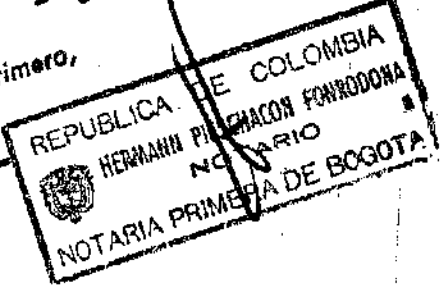
Bogotá D.C., miércoles 18 de abril de 2007

Ana María Silva Bermúdez

**ANA MARÍA SILVA BERMÚDEZ
SECRETARIO GENERAL AD-HOC**

De conformidad con el artículo 12 del Decreto 2150 de 1995, la firma mecánica que aparece en este texto tiene plena validez para todos los efectos legales:

El Notario Primero del Circulo de Bogotá
Hace CONSTAR que esta copia Fotostática
coincide exactamente con el original que
tuvo a la vista. - 8 ABR 2008
Bogotá,
El Notario Primero,



HERMINIA PIESCHACÓN FONRODONA
NOTARIA PRIMERA DE BOGOTÁ

**ÁREAS COMUNES Y PRIVADAS DE LA PROPIEDAD HORIZONTAL
CONJUNTO RESIDENCIAL PARQUES DE PONTEVEDRA - ETAPA 2**

Cuadro de Areas en unidades de propiedad privada y en bienes de dominio común, con sus respectivas áreas superficieras, correspondiente al PARQUES DE PONTEVEDRA - ETAPA 2 Propiedad Horizontal, ubicado en la carrera 70C N° 80-48. Que se elaboró para la investidura de dicho inmueble en el régimen de la propiedad por departamentos, estatuido en la ley 675 de 2001.

El conjunto residencial en su segunda etapa consta de 172 apartamentos con una altura libre de 2.40 mts, distribuidos en 2 torres así: Torre 3 de 22 pisos, Torre 4 de 21 pisos y cuenta con sus respectivos accesos y servicios comunales, cuenta con 165 estacionamientos de residentes, de los cuales 50 se encuentran en sotano 2, 46 en sotano 1 y 69 en semisotano; cuenta con 146 depositos, de los cuales 18 se encuentran en sotano 2, 15 en sotano 1 y 113 en semisotano; cuenta con 14 estacionamientos de visitantes de los cuales 2 son de minusvalidos, cuenta con 79 locales comerciales, de los cuales 39 se encuentran en piso 1 y 40 en piso 2, cuenta con 46 estacionamientos de visitantes para el área de comercio, de los cuales 1 es para minusvalidos. Las áreas de los bienes comunes y privados, por pisos o niveles son:

35
2

	Privado Construido	Privado Libre	Común Libre	Común construido	Total Construido
--	--------------------	---------------	-------------	------------------	------------------

SOTANO 2 - ETAPA 2

Altura libre 2,40 mts

AREAS PRIVADAS

	CANTIDAD	AREA/UD
GARAJE No. S2-17	1	9,90
GARAJE No. S2-18	1	10,35
GARAJE No. S2-19	1	10,35
GARAJE No. S2-20	1	11,16
GARAJE No. S2-21	1	11,16
GARAJE No. S2-22	1	11,16
GARAJE No. S2-23	1	10,28
GARAJE No. S2-24	1	10,28
GARAJE No. S2-25	1	10,28
GARAJE No. S2-34	1	10,28
GARAJE No. S2-35	1	10,28
GARAJE No. S2-36	1	10,35
GARAJE No. S2-37	1	10,35
GARAJE No. S2-38	1	10,35
GARAJE No. S2-39	1	9,90
GARAJE No. S2-53	1	10,35
GARAJE No. S2-54	1	10,35
GARAJE No. S2-55	1	10,35
GARAJE No. S2-56	1	10,35
GARAJE No. S2-57	1	10,60
GARAJE No. S2-58	1	10,97
GARAJE No. S2-59	1	10,97
GARAJE No. S2-60	1	10,97
GARAJE No. S2-61	1	10,97
GARAJE No. S2-62	1	10,60
GARAJE No. S2-63	1	10,60
GARAJE No. S2-64	1	10,60
GARAJE No. S2-65	1	10,60
GARAJE No. S2-66	1	10,35
GARAJE No. S2-67	1	10,35
GARAJE No. S2-68	1	10,35
GARAJE No. S2-89	1	10,35
GARAJE No. S2-80	1	10,35
GARAJE No. S2-81	1	10,35
GARAJE No. S2-82	1	10,35
GARAJE No. S2-83	1	10,35
GARAJE No. S2-89	1	10,35
GARAJE No. S2-90	1	10,35
GARAJE No. S2-91	1	10,35
GARAJE No. S2-92	1	10,35
GARAJE No. S2-93	1	10,80
GARAJE No. S2-94	1	10,80

BOGOTÁ, D.C.
CURADURIA URBANA 3
ADRIANA LOPEZ MONCAYO
 CURADORA

INTERESADO

MLC
 Licencia No. **06-2-0264**

Fecha: **14 MAR. 2008**
 Bo. Arq. *[Firma]*

El Notario Primero del Circulo de Bogotá
Hace CONSTAR que esta copia Fotostática
coincide exactamente con el original que
tuvo a la vista.
Bogotá,
El Notario Primero,
8 ABR 2008

REPUBLICA DE COLOMBIA
HERMANN FIESCHACON FONRODRIGUEZ
 NOTARIO
 NOTARIA PRIMERA DE BOGOTÁ

HERMANN FIESCHACON FONRODRIGUEZ
 NOTARIO PRIMERO DE BOGOTÁ

GARAJE No.	S2-95	1	10,80
GARAJE No.	S2-107	1	20,25
GARAJE No.	S2-108	1	20,25
GARAJE No.	S2-109	1	20,25
GARAJE No.	S2-110	1	20,25
GARAJE No.	S2-111	1	20,25
GARAJE No.	S2-112	1	20,25
GARAJE No.	S2-113	1	20,25

TOTAL GARAJES 50

AREA PRIVADA GARAJES SOTANO 2 - ETAPA 2 603,48

DEPOSITO No.	21	1	2,67
DEPOSITO No.	22	1	2,68
DEPOSITO No.	23	1	2,78
DEPOSITO No.	24	1	3,02
DEPOSITO No.	25	1	2,61
DEPOSITO No.	26	1	2,68
DEPOSITO No.	27	1	2,84
DEPOSITO No.	28	1	2,78
DEPOSITO No.	29	1	2,87
DEPOSITO No.	30	1	6,03
DEPOSITO No.	31	1	5,49
DEPOSITO No.	32	1	5,37
DEPOSITO No.	33	1	5,16
DEPOSITO No.	34	1	4,59
DEPOSITO No.	35	1	3,68
DEPOSITO No.	36	1	3,27
DEPOSITO No.	37	1	3,57
DEPOSITO No.	38	1	2,89

TOTAL DEPOSITOS 18

AREA PRIVADA DEPOSITOS SOTANO.2 - ETAPA 2 64,68

AREA PRIVADA SOTANO 2 - ETAPA 2 668,16

AREA COMUN CONSTRUIDA SOTANO 2 - ETAPA 2 699,51

Areas Comunes

4 garajes de visitantes de los cuales 1 es para minusvalidos, circunlaciones, ascensores, escaleras, columnas, muros estructurales, 2 tanques de agua, cuarto de bombas, 2 cuartos disponibles, 2 bicicleteros.

TOTAL AREA CONSTRUIDA SOTANO 2 - ETAPA 2 1367,67

SOTANO 1 - ETAPA 2

Altura libre 2,40 mts

AREAS PRIVADAS

	CANTIDAD	AREA/UD
GARAJE No.	S1-16	1 9,90
GARAJE No.	S1-17	1 10,35
GARAJE No.	S1-18	1 10,35
GARAJE No.	S1-19	1 11,16
GARAJE No.	S1-20	1 11,16
GARAJE No.	S1-21	1 11,18
GARAJE No.	S1-22	1 10,26
GARAJE No.	S1-23	1 10,26
GARAJE No.	S1-24	1 10,26
GARAJE No.	S1-33	1 20,52
GARAJE No.	S1-34	1 10,26
GARAJE No.	S1-35	1 10,26
GARAJE No.	S1-36	1 11,03
GARAJE No.	S1-37	1 10,35
GARAJE No.	S1-38	1 10,35
GARAJE No.	S1-39	1 9,90
GARAJE No.	S1-41	1 10,60
GARAJE No.	S1-52	1 10,97
GARAJE No.	S1-53	1 10,97
GARAJE No.	S1-54	1 10,97
GARAJE No.	S1-55	1 10,60
GARAJE No.	S1-56	1 10,60
GARAJE No.	S1-57	1 10,60
GARAJE No.	S1-59	1 10,35
GARAJE No.	S1-60	1 10,35
GARAJE No.	S1-61	1 10,35
GARAJE No.	S1-62	1 10,35
GARAJE No.	S1-75	1 10,35
GARAJE No.	S1-76	1 10,35
GARAJE No.	S1-77	1 10,35
GARAJE No.	S1-83	1 10,35
GARAJE No.	S1-84	1 10,35

BOGOTA, D.C.
CURADURIA URBANA 3
 Arq. ADRIANA LOPEZ MONCAYO
 CURADORA

INTERESADO

Licencia No. **MLC 06-2-0264**

Fecha: **14 MAR. 2008**

Vo. Do. Arq. *[Signature]*

El Notario Primero del Circulo de Bogota
 Ha CONSTATADO que esta copia fotografica
 coincide exactamente con el original que
 tuve a la vista. **8 ABR 2008**
 Bogota, **CURADURIA URBANA No. 3**

El Notario Primero,
HERNANDEZ FORRODANA
 NOTARIA PRIMERA DE BOGOTA

GARAJE No.	S1-85	1	10,80
GARAJE No.	S1-86	1	10,80
GARAJE No.	S1-87	1	10,80
GARAJE No.	S1-100	1	20,25
GARAJE No.	S1-101	1	20,25
GARAJE No.	S1-102	1	20,25
GARAJE No.	S1-103	1	20,25
GARAJE No.	S1-104	1	20,25
GARAJE No.	S1-105	1	20,25
GARAJE No.	S1-106	1	20,25
GARAJE No.	S1-117	1	11,03
GARAJE No.	S1-118	1	10,35
GARAJE No.	S1-119	1	10,35
GARAJE No.	S1-120	1	10,35

TOTAL GARAJES 46 582,22

AREA PRIVADA GARAJES SOTANO 1 - ETAPA 2			
DEPOSITO No.	22	1	2,55
DEPOSITO No.	23	1	2,68
DEPOSITO No.	24	1	2,78
DEPOSITO No.	25	1	3,02
DEPOSITO No.	26	1	2,61
DEPOSITO No.	27	1	2,68
DEPOSITO No.	28	1	2,84
DEPOSITO No.	29	1	2,78
DEPOSITO No.	30	1	2,67
DEPOSITO No.	31	1	5,16
DEPOSITO No.	32	1	4,69
DEPOSITO No.	33	1	3,70
DEPOSITO No.	34	1	3,29
DEPOSITO No.	35	1	3,57
DEPOSITO No.	36	1	3,74

TOTAL DEPOSITOS 15 48,66

AREA PRIVADA DEPOSITOS SOTANO 1 - ETAPA 2 48,66

AREA PRIVADA SOTANO 1 - ETAPA 2 610,88

AREA COMUN CONSTRUIDA SOTANO 1 - ETAPA 2 922,29

Areas Comunes

6 garajes para visitantes de los cuales 1 es para minusvalidos, circulaciones, ascensores, escaleras, columnas, muros estructurales,

areas técnicas, 2 cuartos de tableros eléctricos, 2 cuartos de strip telefonico, cuartos técnicos y 2 tanques de agua.

TOTAL AREA CONSTRUIDA SOTANO 1 - ETAPA 2

SEMISOTANO - ETAPA 2

Altura libre 2,40 mts

AREAS PRIVADAS

		CANTIDAD	AREA AJUD
GARAJE No.	SS-8	1	9,90
GARAJE No.	SS-9	1	10,35
GARAJE No.	SS-10	1	10,35
GARAJE No.	SS-11	1	11,16
GARAJE No.	SS-12	1	11,18
GARAJE No.	SS-13	1	11,18
GARAJE No.	SS-14	1	10,26
GARAJE No.	SS-15	1	10,26
GARAJE No.	SS-16	1	10,35
GARAJE No.	SS-17	1	10,35
GARAJE No.	SS-18	1	10,35
GARAJE No.	SS-19	1	20,70
GARAJE No.	SS-20	1	20,70
GARAJE No.	SS-21	1	20,70
GARAJE No.	SS-22	1	10,35
GARAJE No.	SS-23	1	10,35
GARAJE No.	SS-24	1	10,35
GARAJE No.	SS-25	1	20,52
GARAJE No.	SS-26	1	10,26
GARAJE No.	SS-27	1	10,26
GARAJE No.	SS-28	1	10,35
GARAJE No.	SS-29	1	10,35
GARAJE No.	SS-30	1	10,35
GARAJE No.	SS-31	1	10,35
GARAJE No.	SS-39	1	10,80
GARAJE No.	SS-40	1	10,80
GARAJE No.	SS-41	1	10,80
GARAJE No.	SS-42	1	10,80

BOGOTÁ, D.C. 1533/17

CURADURIA URBANA 3

Arq. ADRIANA LOPEZ MONCAYO

CURADORA

INTERESADO

MLC

Licencia No. 06-2-0264

Fecha: 14 MAR. 2008

Arq. Sc. Arq. *[Signature]*

El Notario Primero por el cual

Hace CONSTAR que esta copia fotostática

coincide exactamente con el original que

tuvo a la vista. - 8 ABR 2008

Bogotá,

El Notario Primero, ARQ. ADRIANA LOPEZ MONCAYO

REPUBLICA DE COLOMBIA

HERMANN MESCHACON FONRODRON

NOTARIO

NOTARIA PRIMERA DE BOGOTÁ

HERMANN MESCHACON FONRODRON

NOTARIO PRIMERO DE BOGOTÁ

GARAJE No.	SS-43	1	10,97
GARAJE No.	SS-44	1	10,60
GARAJE No.	SS-45	1	10,60
GARAJE No.	SS-48	1	10,35
GARAJE No.	SS-49	1	10,35
GARAJE No.	SS-50	1	10,35
GARAJE No.	SS-51	1	10,35
GARAJE No.	SS-62	1	10,35
GARAJE No.	SS-63	1	10,35
GARAJE No.	SS-64	1	10,35
GARAJE No.	SS-65	1	10,35
GARAJE No.	SS-74	1	22,77
GARAJE No.	SS-75	1	10,35
GARAJE No.	SS-76	1	10,35
GARAJE No.	SS-77	1	10,35
GARAJE No.	SS-78	1	10,80
GARAJE No.	SS-79	1	10,80
GARAJE No.	SS-80	1	10,80
GARAJE No.	SS-93	1	20,25
GARAJE No.	SS-94	1	20,25
GARAJE No.	SS-95	1	20,25
GARAJE No.	SS-96	1	20,25
GARAJE No.	SS-97	1	20,25
GARAJE No.	SS-98	1	20,25
GARAJE No.	SS-99	1	20,25
GARAJE No.	SS-100A	1	17,10
GARAJE No.	SS-109	1	10,26
GARAJE No.	SS-110	1	10,35
GARAJE No.	SS-111	1	10,35
GARAJE No.	SS-112	1	10,35
GARAJE No.	SS-122	1	20,70
GARAJE No.	SS-123	1	20,70
GARAJE No.	SS-124	1	29,95
GARAJE No.	SS-125	1	22,22
GARAJE No.	SS-126	1	22,22
GARAJE No.	SS-127	1	22,22
GARAJE No.	SS-128	1	10,35
GARAJE No.	SS-129	1	10,35
GARAJE No.	SS-130	1	10,35
GARAJE No.	SS-131	1	10,35
GARAJE No.	SS-132	1	10,35

TOTAL GARAJES 89 924,75
 AREA PRIVADA GARAJES SEMISOTANO - ETAPA 2

DEPOSITO No.	109	1	3,96
DEPOSITO No.	110	1	3,96
DEPOSITO No.	111	1	3,06
DEPOSITO No.	112	1	2,94
DEPOSITO No.	113	1	2,40
DEPOSITO No.	114	1	5,00
DEPOSITO No.	115	1	2,10
DEPOSITO No.	116	1	2,10
DEPOSITO No.	117	1	5,20
DEPOSITO No.	118	1	3,50
DEPOSITO No.	119	1	4,20
DEPOSITO No.	120	1	4,20
DEPOSITO No.	121	1	2,85
DEPOSITO No.	122	1	3,10
DEPOSITO No.	123	1	3,96
DEPOSITO No.	124	1	5,74
DEPOSITO No.	125	1	2,55
DEPOSITO No.	126	1	4,52
DEPOSITO No.	127	1	4,67
DEPOSITO No.	128	1	2,71
DEPOSITO No.	129	1	2,35
DEPOSITO No.	130	1	2,75
DEPOSITO No.	131	1	3,46
DEPOSITO No.	132	1	2,26
DEPOSITO No.	133	1	2,88
DEPOSITO No.	134	1	2,88
DEPOSITO No.	135	1	4,27
DEPOSITO No.	136	1	
DEPOSITO No.	137	1	
DEPOSITO No.	138	1	

BOGOTA, D.C.
 CURADURIA URBANA 3
 Arq. ADRIANA LOPEZ MONCAYO
 CURADORA

INTERESADO

MLC 08-2-0264

Licencia No.

Fecha: 14 MAR. 2008

Vo. Bo. Arq.

El Notario Primero del Circulo de Bogotá
 Hace CONSTAR que esta copia Fotostática
 coincide exactamente con el original que
 tuvo a la vista. 8 MAR 2008
 ADRIANA LOPEZ MONCAYO
 CURADORA URBANA

El Notario Primero,
 HERMANN FACHACON FONRODONA
 NOTARIO
 NOTARIA PRIMERA DE BOGOTÁ

DEPOSITO No.	139	1	4,87
DEPOSITO No.	140	1	2,51
DEPOSITO No.	141	1	2,32
DEPOSITO No.	142	1	7,17
DEPOSITO No.	143	1	2,85
DEPOSITO No.	144	1	2,84
DEPOSITO No.	145	1	4,14
DEPOSITO No.	146	1	4,55
DEPOSITO No.	147	1	3,75
DEPOSITO No.	148	1	2,92
DEPOSITO No.	149	1	4,28
DEPOSITO No.	150	1	3,66
DEPOSITO No.	151	1	8,65
DEPOSITO No.	152	1	8,48
DEPOSITO No.	153	1	2,66
DEPOSITO No.	154	1	2,54
DEPOSITO No.	155	1	4,58
DEPOSITO No.	156	1	4,27
DEPOSITO No.	157	1	1,72
DEPOSITO No.	158	1	4,85
DEPOSITO No.	159	1	2,81
DEPOSITO No.	160	1	3,39
DEPOSITO No.	161	1	5,89
DEPOSITO No.	162	1	2,90
DEPOSITO No.	163	1	4,48
DEPOSITO No.	164	1	3,54
DEPOSITO No.	165	1	3,66
DEPOSITO No.	166	1	3,49
DEPOSITO No.	167	1	3,50
DEPOSITO No.	168	1	3,13
DEPOSITO No.	169	1	3,95
DEPOSITO No.	170	1	10,06
DEPOSITO No.	171	1	3,00
DEPOSITO No.	172	1	3,00
DEPOSITO No.	173	1	4,27
DEPOSITO No.	174	1	2,34
DEPOSITO No.	175	1	2,34
DEPOSITO No.	176	1	4,27
DEPOSITO No.	177	1	5,02
DEPOSITO No.	178	1	2,42
DEPOSITO No.	179	1	3,88
DEPOSITO No.	180	1	3,41
DEPOSITO No.	181	1	3,45
DEPOSITO No.	182	1	4,46
DEPOSITO No.	183	1	4,77
DEPOSITO No.	184	1	2,99
DEPOSITO No.	185	1	3,17
DEPOSITO No.	186	1	4,89
DEPOSITO No.	187	1	5,40
DEPOSITO No.	188	1	6,42
DEPOSITO No.	189	1	5,48
DEPOSITO No.	190	1	5,41
DEPOSITO No.	191	1	4,00
DEPOSITO No.	192	1	5,00
DEPOSITO No.	193	1	8,89
DEPOSITO No.	194	1	5,62
DEPOSITO No.	195	1	3,59
DEPOSITO No.	196	1	3,36
DEPOSITO No.	197	1	3,82
DEPOSITO No.	198	1	3,88
DEPOSITO No.	199	1	4,15
DEPOSITO No.	200	1	4,41
DEPOSITO No.	201	1	4,87
DEPOSITO No.	202	1	4,94
DEPOSITO No.	203	1	8,20
DEPOSITO No.	204	1	4,15
DEPOSITO No.	205	1	4,21
DEPOSITO No.	206	1	4,34
DEPOSITO No.	207	1	2,88
DEPOSITO No.	208	1	5,9
DEPOSITO No.	209	1	3,52
DEPOSITO No.	210	1	
DEPOSITO No.	211	1	

BOGOTA, D.C.
 CURADURIA URBANA 3
 Arq. ADRIANA LOPEZ MONCAYO
 CURADORA

INTERCANTADO
 MLC 08-2-0254

Licencia No: 08-2-0254

Fecha: 4 MAR 2008

Mo. Bo. Arq. *[Signature]*

El Notario Primero del Circuito de Bogotá
 declara CONSTAR que esta copia Fotostática
 coincide exactamente con el original que
 se tuvo a la vista.

8 ABR 2008

ARQ. ADRIANA LOPEZ MONCAYO
 CURADORA

REPUBLICA COLOMBIA
 HERMANN FOWRODONA
 NOTARIO PRIMERO DE BOGOTA

HERMANN FOWRODONA
 NOTARIO PRIMERO DE BOGOTA

DEPOSITO No.	212	1	3,28
DEPOSITO No.	213	1	3,17
DEPOSITO No.	214	1	2,37
DEPOSITO No.	215	1	2,65
DEPOSITO No.	216	1	2,36
DEPOSITO No.	217	1	2,65
DEPOSITO No.	218	1	5,16
DEPOSITO No.	219	1	4,59
DEPOSITO No.	220	1	3,68
DEPOSITO No.	221	1	3,27

TOTAL DEPOSITOS	113		
AREA PRIVADA DEPOSITOS SEMISOTANO - ETAPA 2			443,48
AREA PRIVADA SEMISOTANO - ETAPA 2			1368,25
AREA COMUN CONSTRUIDA SEMISOTANO - ETAPA 2			1893,49

Areas Comunes

4 garajes de visitantes, 2 cuartos de basuras, 2 bicicleteros, subestacion planta electrica comercio, un tanque de agua cuarte de bombas, ascensores, escaleras, circulaciones, columnas, muros.

TOTAL AREA CONSTRUIDA SEMISOTANO - ETAPA 2			3081,74
---	--	--	----------------

PISO 1

Altura libre 2,40 mts

AREAS PRIVADAS

	CANTIDAD	AREA/UD
LOCAL No. 1	1	19,72
LOCAL No. 2	1	19,72
LOCAL No. 3	1	19,72
LOCAL No. 4A	1	12,59
LOCAL No. 4B	1	18,89
LOCAL No. 5	1	25,61
LOCAL No. 6	1	13,76
LOCAL No. 7	1	14,17
LOCAL No. 8	1	15,33
LOCAL No. 9	1	15,40
LOCAL No. 10	1	14,04
LOCAL No. 11	1	14,04
LOCAL No. 12	1	14,18
LOCAL No. 13	1	14,16
LOCAL No. 14	1	22,89
LOCAL No. 15	1	23,75
LOCAL No. 16	1	23,75
LOCAL No. 17	1	17,46
LOCAL No. 18	1	17,06
LOCAL No. 19	1	17,20
LOCAL No. 20	1	37,22
LOCAL No. 21	1	21,87
LOCAL No. 22	1	17,03
LOCAL No. 24	1	29,55
LOCAL No. 25	1	18,99
LOCAL No. 26	1	18,86
LOCAL No. 27	1	20,04
LOCAL No. 28	1	23,75
LOCAL No. 29	1	23,75
LOCAL No. 30	1	14,18
LOCAL No. 31	1	14,19
LOCAL No. 32	1	14,04
LOCAL No. 33	1	14,04
LOCAL No. 34	1	15,40
LOCAL No. 35	1	15,33
LOCAL No. 36	1	14,17
LOCAL No. 37	1	13,76
LOCAL No. 38A	1	12,16
LOCAL No. 38B	1	12,51

TOTAL LOCALES	39		
AREA PRIVADA LOCALES PISO 1 - ETAPA 2			709,26

BOGOTA, D.C.
 CURADURIA URBANA 3
 Arq. ADRIANA LOPEZ MONCAYO
 CURADORA

INTERESADO

MLC

Licencia No. **08 - 2 - 0264**

Fecha: **14 MAR. 2008**

Vb. Bo. Arq. *[Firma]*

El Notario Primero del Circulo de Bogota
 Hace CONSTAR que esta copia Fotostatica
 coincide exactamente con el original que
 tuvo a la vista. **8 MAR 2008**
 Bogota,
 El Notario Primero,

ADRIANA LOPEZ MONCAYO
 CURADORA URBANA No. 3

REPUBLICA DE COLOMBIA
 HERMANN PIERMONT FORRODONA
 NOTARIO
 NOTARIA PRIMERA DE BOGOTA

PISO1 TORRE 3 - ETAPA 2

APARTAMENTO No.	101	1	87,70	24,87
APARTAMENTO No.	102	1	87,98	37,88
APARTAMENTO No.	103	1	70,08	32,66
APARTAMENTO No.	104	1	73,59	16,10

PISO1 TORRE 4 - ETAPA 2

APARTAMENTO No.	101	1	78,17	42,34
APARTAMENTO No.	102	1	87,89	74,67
APARTAMENTO No.	103	1	70,08	43,47
APARTAMENTO No.	104	1	73,59	10,65

TOTAL APARTAMENTOS	8			
PRIVADA APARTAMENTOS PISO 1 - ETAPA 2			628,18	
TOTAL AREA PRIVADA CONSTRUIDA PISO 1 - ETAPA 2			1334,44	
AREA PRIVADA LIBRE			282,62	
COMUN CONSTRUIDA PISO 1 - ETAPA 2				702,34
Áreas comunes				
En el área de comercio se encuentra 2 baño para hombres y 2 baños para mujeres, 2 cuartos de aseo, una rampa de acceso, escaleras, circulaciones.				
En el área de vivienda se encuentran ascensores, escaleras, circulaciones, halles, shut de basuras, jardineras, muros estructurales, columnas, fachadas, ductos de ventilación, ductos de gas, ductería técnica.				
COMUN LIBRE PISO 1 - ETAPA 2				1.515,49
Áreas comunes				
48 garajes para visitantes de los cuales 1 es de minusválidos, plazoletas para comidas, circulaciones, jardineras, antejardines, zonas verdes.				
TOTAL CONSTRUIDO PISO 1 - ETAPA 2				2036,78

PISO 2

Altura libre 2,40 mts

AREAS PRIVADAS

	CANTIDAD	AREA/UD
LOCAL No. 39	1	19,72
LOCAL No. 40	1	19,72
LOCAL No. 41	1	19,72
LOCAL No. 42A	1	18,37
LOCAL No. 42B	1	18,18
LOCAL No. 43	1	12,25
LOCAL No. 44	1	19,08
LOCAL No. 45	1	13,78
LOCAL No. 46	1	14,17
LOCAL No. 47	1	15,32
LOCAL No. 48	1	15,40
LOCAL No. 49	1	14,04
LOCAL No. 50	1	14,04
LOCAL No. 51	1	14,18
LOCAL No. 52	1	14,18
LOCAL No. 53	1	23,13
LOCAL No. 54	1	23,83
LOCAL No. 55	1	23,67
LOCAL No. 56	1	29,44
LOCAL No. 57	1	17,48
LOCAL No. 58	1	17,06
LOCAL No. 59	1	17,20
LOCAL No. 60	1	20,68
LOCAL No. 61	1	14,68
LOCAL No. 62	1	14,68
LOCAL No. 63	1	42,00
LOCAL No. 64	1	17,78
LOCAL No. 65	1	17,66
LOCAL No. 66	1	18,29
LOCAL No. 67	1	23,69
LOCAL No. 68	1	28,66
LOCAL No. 69	1	14,04
LOCAL No. 70	1	14,04
LOCAL No. 71	1	14,04
LOCAL No. 72	1	14,04
LOCAL No. 73	1	14,04
LOCAL No. 74	1	14,04
LOCAL No. 75	1	14,04
LOCAL No. 76	1	14,04
LOCAL No. 77	1	14,04

TOTAL LOCALES	40	
AREA PRIVADA LOCALES PISO 1 - ETAPA 2		730,70

BOGOTA, D.C.
CURADURIA URBANA 3
 Arq. ADRIANA LOPEZ MONCAYO
 CURADORA

INTERESADO

MLC
 Licencia No. **08-2-0264**

Fecha: **14 MAR. 2008**

M. B. Arq. *[Signature]*

El Notario Primero del Circulo de Bogotá
 Hace CONSTAR que esta copia Fotostática
 coincide exactamente con el original que
 tuvo a la vista. - **8 ABR. 2008**
 Bogotá

El Notario Primero,

ADRIANA LOPEZ MONCAYO
 CURADORA URBANA N.º 3

REPUBLICA DE COLOMBIA
 HERMANN PIESMAICON FORRODÓN
 NOTARIO
 NOTARIA PRIMERA DE BOGOTÁ

HERMANN PIESMAICON FORRODÓN
 NOTARIO PRIMERO DE BOGOTÁ

PISO 2 TORRE 3 - ETAPA 2

APARTAMENTO No.	201	1	87,52
APARTAMENTO No.	202	1	87,81
APARTAMENTO No.	203	1	69,90
APARTAMENTO No.	204	1	77,75

PISO 2 TORRE 4 - ETAPA 2

APARTAMENTO No.	201	1	77,99
APARTAMENTO No.	202	1	87,81
APARTAMENTO No.	203	1	69,90
APARTAMENTO No.	204	1	77,75

TOTAL APARTAMENTOS	8		
PRIVADA APARTAMENTOS PISO 2 - ETAPA 2			636,43
TOTAL AREA PRIVADA CONSTRUIDA PISO 2			1367,13
COMUN CONSTRUIDO PISO 2 - ETAPA 2			784,39
Circulaciones, ascensores, escaleras, halles, muros estructurales, columnas, fachadas, ductos de ventilación, ductos de gas y ductería técnica.			
TOTAL CONSTRUIDO PISO 2 - ETAPA 2			2151,62

PISO 3 TORRE 3 - ETAPA 2

APARTAMENTO No.	301	1	87,52
APARTAMENTO No.	302	1	87,81
APARTAMENTO No.	303	1	69,90
APARTAMENTO No.	304	1	77,75

PISO 3 TORRE 4 - ETAPA 2

APARTAMENTO No.	301	1	77,99
APARTAMENTO No.	302	1	87,81
APARTAMENTO No.	303	1	69,90
APARTAMENTO No.	304	1	77,75

TOTAL APARTAMENTOS	8		
PRIVADA CONSTRUIDA PISO 3 - ETAPA 2			636,43
COMUN CONSTRUIDO PISO 3 - ETAPA 2			762,33
Circulaciones, ascensores, escaleras, halles, muros estructurales, columnas, fachadas, ductos de ventilación, ductos de gas y ductería técnica.			
TOTAL CONSTRUIDO PISO 3 - ETAPA 2			1398,76

PISO 4 TORRE 3 - ETAPA 2

APARTAMENTO No.	401	1	87,52
APARTAMENTO No.	402	1	87,81
APARTAMENTO No.	403	1	69,90
APARTAMENTO No.	404	1	77,75

PISO 4 TORRE 4 - ETAPA 2

APARTAMENTO No.	401	1	77,99
APARTAMENTO No.	402	1	87,81
APARTAMENTO No.	403	1	69,90
APARTAMENTO No.	404	1	77,75

TOTAL APARTAMENTOS	8		
PRIVADA CONSTRUIDA PISO 4 - ETAPA 2			636,43
COMUN CONSTRUIDO PISO 4 - ETAPA 2			125,90
Circulaciones, ascensores, escaleras, halles, muros estructurales, columnas, fachadas, ductos de ventilación, ductos de gas y ductería técnica.			
TOTAL CONSTRUIDO PISO 4 - ETAPA 2			762,33

BOGOTÁ, D.C.
 CURADURIA URBANA 3
 Arq. ADRIANA LOPEZ MONCAYO
 CURADORA

INTERESADO

MLC 06-2-0264
 Licencia No.

Fecha: 14 MAR 2008
 Vo. Bo. Arq.

El Notario Primero del Circuito de Bogotá
 Hace CONSTAR que esta copia Fotostática
 coincide exactamente con el original que
 tuvo a la vista. - 8 ABR 2008.

Bogotá,
 El Notario Primero,

REPUBLICA DE COLOMBIA
 HERMANN PIES
 NOTARIO
 NOTARIA PRIMERA DE BOGOTÁ

PISO 5 TORRE 3 - ETAPA 2

APARTAMENTO No.	501	1	87,52
APARTAMENTO No.	502	1	87,81
APARTAMENTO No.	503	1	69,90
APARTAMENTO No.	504	1	77,75

PISO 5 TORRE 4 - ETAPA 2

APARTAMENTO No.	501	1	77,99
APARTAMENTO No.	502	1	87,81
APARTAMENTO No.	503	1	69,90
APARTAMENTO No.	504	1	77,75

TOTAL APARTAMENTOS	8		
PRIVADA CONSTRUIDA . PISO 5 - ETAPA 2		636,43	
COMUN CONSTRUIDO PISO 5 - ETAPA 2			126,90
Circulaciones, ascensores, escaleras , halles, muros estructurales, columnas, fachadas, ductos de ventilación, ductos de gas y ducteria técnica.			
TOTAL CONSTRUIDO PISO 5 - ETAPA 2			762,33

PISO 6 TORRE 3 - ETAPA 2

APARTAMENTO No.	601	1	87,52
APARTAMENTO No.	602	1	87,81
APARTAMENTO No.	603	1	69,90
APARTAMENTO No.	604	1	77,75

PISO 6 TORRE 4 - ETAPA 2

APARTAMENTO No.	601	1	77,99
APARTAMENTO No.	602	1	87,81
APARTAMENTO No.	603	1	69,90
APARTAMENTO No.	604	1	77,75

TOTAL APARTAMENTOS	8		
PRIVADA CONSTRUIDA . PISO 6 - ETAPA 2		636,43	
COMUN CONSTRUIDO PISO 6 - ETAPA 2			126,90
Circulaciones, ascensores, escaleras , halles, muros estructurales, columnas, fachadas, ductos de ventilación, ductos de gas y ducteria técnica.			
TOTAL CONSTRUIDO PISO 6 - ETAPA 2			762,33

PISO 7 TORRE 3 - ETAPA 2

APARTAMENTO No.	701	1	87,52
APARTAMENTO No.	702	1	87,81
APARTAMENTO No.	703	1	69,90
APARTAMENTO No.	704	1	77,75

PISO 7 TORRE 4 - ETAPA 2

APARTAMENTO No.	701	1	77,99
APARTAMENTO No.	702	1	87,81
APARTAMENTO No.	703	1	69,90
APARTAMENTO No.	704	1	77,75

TOTAL APARTAMENTOS	8		
PRIVADA CONSTRUIDA . PISO 7 - ETAPA 2		636,43	
COMUN CONSTRUIDO PISO 7 - ETAPA 2			126,90
Circulaciones, ascensores, escaleras , halles, muros estructurales, columnas, fachadas, ductos de ventilación, ductos de gas y ducteria técnica.			
TOTAL CONSTRUIDO PISO 7 - ETAPA 2			762,33

BOGOTA, D.C.
CURADURIA URBANA 3
A/Q. ADRIANA LOPEZ MONCAYO
CURADORA

INTERESADO

Licencia No. **MLC 08 - 2 - 0264**

Fecha: **14 MAR. 2008**

Vo. Bo. *[Signature]*

El Notario Primero del Circulo de Bogota
Hace CONSTAR que esta copia Fotostatica
coincide exactamente con el original que
tuvo a la vista.
Bogotá,
El Notario Primero,
- 8 ABR 2008 -

ADRIANA LOPEZ MONCAYO
CURADORA URBANA No. 3

REPUBLICA DE COLOMBIA
HERMANN FIESCHACON FERRERON
NOTARIO
NOTARIA PRIMERA DE BOGOTÁ

HERMANN FIESCHACON FERRERON
NOTARIO PRIMERO DE BOGOTÁ

PISO 8 TORRE 3 - ETAPA 2

APARTAMENTO No.	801	1	87,52
APARTAMENTO No.	802	1	87,81
APARTAMENTO No.	803	1	69,90
APARTAMENTO No.	804	1	77,75

PISO 8 TORRE 4 - ETAPA 2

APARTAMENTO No.	801	1	77,99
APARTAMENTO No.	802	1	87,81
APARTAMENTO No.	803	1	69,90
APARTAMENTO No.	804	1	77,75

TOTAL APARTAMENTOS	8		
PRIVADA CONSTRUIDA . PISO 8 - ETAPA 2		636,43	
COMUN CONSTRUIDO PISO 8 - ETAPA 2			125,90
Circulaciones, ascensores, escaleras , halles, muros estructurales, columnas, fachadas, ductos de ventilación, ductos de gas y ductería técnica.			
TOTAL CONSTRUIDO PISO 8 - ETAPA 2			762,33

PISO 9 TORRE 3 - ETAPA 2

APARTAMENTO No.	901	1	87,52
APARTAMENTO No.	902	1	87,81
APARTAMENTO No.	903	1	69,90
APARTAMENTO No.	904	1	77,75

PISO 9 TORRE 4 - ETAPA 2

APARTAMENTO No.	901	1	77,99
APARTAMENTO No.	902	1	87,81
APARTAMENTO No.	903	1	69,90
APARTAMENTO No.	904	1	77,75

TOTAL APARTAMENTOS	8		
PRIVADA CONSTRUIDA . PISO 9 - ETAPA 2		636,43	
COMUN CONSTRUIDO PISO 9 - ETAPA 2			125,90
Circulaciones, ascensores, escaleras , halles, muros estructurales, columnas, fachadas, ductos de ventilación, ductos de gas y ductería técnica.			
TOTAL CONSTRUIDO PISO 9 - ETAPA 2			762,33

PISO 10 TORRE 3 - ETAPA 2

APARTAMENTO No.	1001	1	87,52
APARTAMENTO No.	1002	1	87,81
APARTAMENTO No.	1003	1	69,90
APARTAMENTO No.	1004	1	77,75

PISO 10 TORRE 4 - ETAPA 2

APARTAMENTO No.	1001	1	77,99
APARTAMENTO No.	1002	1	87,81
APARTAMENTO No.	1003	1	69,90
APARTAMENTO No.	1004	1	77,75

TOTAL APARTAMENTOS	8		
PRIVADA CONSTRUIDA . PISO 10 - ETAPA 2		636,43	
COMUN CONSTRUIDO PISO 10 - ETAPA 2			125,90
Circulaciones, ascensores, escaleras , halles, muros estructurales, columnas, fachadas, ductos de ventilación, ductos de gas y ductería técnica.			
TOTAL CONSTRUIDO PISO 10 - ETAPA 2			762,33

BOGOTA, D.C.
 CURADURIA URBANA 3
 AV. ADRIANA LOPEZ MONCAYO
 CURADORA

INTERESADO

MLC
 Licencia No. 06-2-0264

Fecha: 14 MAR. 2008

Va. Bo. Arg. *[Signature]*

El Notario Primero, *[Signature]* que
 Hace CONSTAR que el plano que
 coincide exactamente con el que se
 tuvo a la vista. - 8 ABR 2008

Bogotá,
 El Notario Primero,

REPUBLICA DE COLOMBIA
 HERMANN PEZACON FERRONDOVA
 NOTARIO
 NOTARIA PRIMERA DE BOGOTA

PISO 11 TORRE 3 - ETAPA 2

APARTAMENTO No.	1101	1	89,29
APARTAMENTO No.	1102	1	89,61
APARTAMENTO No.	1103	1	73,05
APARTAMENTO No.	1104	1	79,71

PISO 11 TORRE 4 - ETAPA 2

APARTAMENTO No.	1101	1	80,10
APARTAMENTO No.	1102	1	89,61
APARTAMENTO No.	1103	1	73,05
APARTAMENTO No.	1104	1	79,71

TOTAL APARTAMENTOS	8		
PRIVADA CONSTRUIDA, PISO 11 - ETAPA 2		654,13	
COMUN CONSTRUIDO PISO 11 - ETAPA 2			126,41

Circulaciones, ascensores, escaleras, halles, muros estructurales, columnas, fachadas, ductos de ventilación, ductos de gas y ductería técnica.

TOTAL CONSTRUIDO PISO 11 - ETAPA 2			780,54
------------------------------------	--	--	--------

PISO 12 TORRE 3 - ETAPA 2

APARTAMENTO No.	1201	1	87,52
APARTAMENTO No.	1202	1	87,81
APARTAMENTO No.	1203	1	73,05
APARTAMENTO No.	1204	1	77,75

PISO 12 TORRE 4 - ETAPA 2

APARTAMENTO No.	1201	1	77,99
APARTAMENTO No.	1202	1	87,81
APARTAMENTO No.	1203	1	73,05
APARTAMENTO No.	1204	1	77,75

TOTAL APARTAMENTOS	8		
PRIVADA CONSTRUIDA, PISO 12 - ETAPA 2		642,73	
COMUN CONSTRUIDO PISO 12 - ETAPA 2			

Circulaciones, ascensores, escaleras, halles, muros estructurales, columnas, fachadas, ductos de ventilación, ductos de gas y ductería técnica.

TOTAL CONSTRUIDO PISO 12 - ETAPA 2			789,05
------------------------------------	--	--	--------

PISO 13 TORRE 3 - ETAPA 2

APARTAMENTO No.	1301	1	89,29
APARTAMENTO No.	1302	1	89,61
APARTAMENTO No.	1303	1	73,05
APARTAMENTO No.	1304	1	79,71

PISO 13 TORRE 4 - ETAPA 2

APARTAMENTO No.	1301	1	80,10
APARTAMENTO No.	1302	1	89,61
APARTAMENTO No.	1303	1	73,05
APARTAMENTO No.	1304	1	79,71

TOTAL APARTAMENTOS	8		
PRIVADA CONSTRUIDA, PISO 13 - ETAPA 2		654,13	
COMUN CONSTRUIDO PISO 13 - ETAPA 2			126,41

Circulaciones, ascensores, escaleras, halles, muros estructurales, columnas, fachadas, ductos de ventilación, ductos de gas y ductería técnica.

TOTAL CONSTRUIDO PISO 13			780,54
--------------------------	--	--	--------

BOGOTA, D.C.
CURADURIA URBANA 3
 Arq. ADRIANA LOPEZ MONCAYO
 CURADORA

INTERESADO

MLC
 Licencia No. 08-2-0284

Fecha: 14 MAR 2008

Vo. Bo. Arq. *[Firma]*

El Notario Primero del Circulo de Bogota
Hace CONSTAR que esta copia Fotostatica
coincide exactamente con el original que
tuvo a la vista.
Bogotá,
El Notario Primero,
- 8 ABR 2008

REPUBLICA DE COLOMBIA
HERMANN PIESCHACON FONRODONA
NOTARIO
NOTARIA PRIMERA DE BOGOTA

ADRIANA LOPEZ MONCAYO
780,54
CURADORA URBANA No. 3

HERMANN PIESCHACON FONRODONA
NOTARIO PRIMERO DE BOGOTA

PISO 14 TORRE 3 - ETAPA 2

APARTAMENTO No.	1401	1	87,52
APARTAMENTO No.	1402	1	87,81
APARTAMENTO No.	1403	1	73,05
APARTAMENTO No.	1404	1	77,75

PISO 14 TORRE 4 - ETAPA 2

APARTAMENTO No.	1401	1	77,99
APARTAMENTO No.	1402	1	87,81
APARTAMENTO No.	1403	1	73,05
APARTAMENTO No.	1404	1	77,75

TOTAL APARTAMENTOS	8	
PRIVADA CONSTRUIDA, PISO 14 - ETAPA 2	642,73	
COMUN CONSTRUIDO PISO 14 - ETAPA 2		126,32
Circulaciones, ascensores, escaleras, halles, muros estructurales, columnas, fachadas, ductos de ventilación, ductos de gas y ductería técnica.		
TOTAL CONSTRUIDO PISO 14 - ETAPA 2		769,05

PISO 15 TORRE 3 - ETAPA 2

APARTAMENTO No.	1501	1	90,65
APARTAMENTO No.	1502	1	90,99
APARTAMENTO No.	1503	1	74,14
APARTAMENTO No.	1504	1	80,79

PISO 15 TORRE 4 - ETAPA 2

APARTAMENTO No.	1501	1	81,00
APARTAMENTO No.	1502	1	90,98
APARTAMENTO No.	1503	1	74,16
APARTAMENTO No.	1504	1	80,79

TOTAL APARTAMENTOS	8	
PRIVADA CONSTRUIDA, PISO 15 - ETAPA 2	863,49	
COMUN CONSTRUIDO PISO 15 - ETAPA 2		117,05
Circulaciones, ascensores, escaleras, halles, muros estructurales, columnas, fachadas, ductos de ventilación, ductos de gas y ductería técnica.		
TOTAL CONSTRUIDO PISO 15 - ETAPA 2		980,54

PISO 16 TORRE 3 - ETAPA 2

APARTAMENTO No.	1601	1	88,82
APARTAMENTO No.	1602	1	89,15
APARTAMENTO No.	1603	1	70,95
APARTAMENTO No.	1604	1	78,84

PISO 16 TORRE 4 - ETAPA 2

APARTAMENTO No.	1601	1	79,08
APARTAMENTO No.	1602	1	89,15
APARTAMENTO No.	1603	1	70,95
APARTAMENTO No.	1604	1	78,94

TOTAL APARTAMENTOS	8	
PRIVADA CONSTRUIDA, PISO 16 - ETAPA 2	645,98	
PRIVADA LIBRE PISO 19 - ETAPA 2		6,3
COMUN CONSTRUIDO PISO 16 - ETAPA 2		116,35
Circulaciones, ascensores, escaleras, halles, muros estructurales, columnas, fachadas, ductos de ventilación, ductos de gas y ductería técnica.		
TOTAL CONSTRUIDO PISO 16 - ETAPA 2		762,33

BOGOTA, D.C.
CURADURIA URBANA 3
 Arq. ADRIANA LOPEZ MONCAYO
 CURADORA

INTERESADO

Licencia No. **MLC 0.6. 2 - 0264**
 14 MAR. 2008

Fecha: 3.15

Vo. So. Arq. *[Firma]*

El Notario *[Firma]* **Primero del Circuito**
 Hace CONSTAR que esta copia Fotostática
 coincide exactamente con el original que
 tuvo a la vista. - **8 ABR 2008**
 Bogotá,
 El Notario Primero,

ADRIANA LOPEZ MONCAYO
 CURADORA URBANA No. 3

REPUBLICA DE COLOMBIA
 HERMINIA FERRON
 NOTARIO
 NOTARIA PRIMERA DE BOGOTA

PISO 17 TORRE 3 - ETAPA 2

APARTAMENTO No.	1701	1	88,82
APARTAMENTO No.	1702	1	89,15
APARTAMENTO No.	1703	1	70,95
APARTAMENTO No.	1704	1	78,94

PISO 17 TORRE 4 - ETAPA 2

APARTAMENTO No.	1701	1	79,08
APARTAMENTO No.	1702	1	89,15
APARTAMENTO No.	1703	1	70,95
APARTAMENTO No.	1704	1	78,94

TOTAL APARTAMENTOS	8		
PRIVADA CONSTRUIDA . PISO 17 - ETAPA 2			645,98
COMUN CONSTRUIDO PISO 17 - ETAPA 2			116,35
Circulaciones, ascensores, escaleras , halles, muros estructurales, columnas, fachadas, ductos de ventilación, ductos de gas y ductería técnica.			
TOTAL CONSTRUIDO PISO 17 - ETAPA 2			762,33

PISO 18 TORRE 3 - ETAPA 2

APARTAMENTO No.	1801	1	88,82
APARTAMENTO No.	1802	1	89,15
APARTAMENTO No.	1803	1	70,95
APARTAMENTO No.	1804	1	78,94

PISO 18 TORRE 4 - ETAPA 2

APARTAMENTO No.	1801	1	79,08
APARTAMENTO No.	1802	1	89,15
APARTAMENTO No.	1803	1	70,95
APARTAMENTO No.	1804	1	78,94

TOTAL APARTAMENTOS	8		
PRIVADA CONSTRUIDA . PISO 18 - ETAPA 2			645,98
COMUN CONSTRUIDO PISO 18 - ETAPA 2			116,35
Circulaciones, ascensores, escaleras , halles, muros estructurales, columnas, fachadas, ductos de ventilación, ductos de gas y ductería técnica.			
TOTAL CONSTRUIDO PISO 18 - ETAPA 2			

PISO 19 TORRE 3 - ETAPA 2

APARTAMENTO No.	1901	1	88,82
APARTAMENTO No.	1902	1	89,15
APARTAMENTO No.	1903	1	70,95
APARTAMENTO No.	1904	1	78,94

PISO 19 TORRE 4 - ETAPA 2

APARTAMENTO No.	1901	1	81,18
APARTAMENTO No.	1902	1	91,16
APARTAMENTO No.	1903	1	74,34
APARTAMENTO No.	1904	1	80,97

TOTAL APARTAMENTOS	8		
PRIVADA CONSTRUIDA . PISO 19 - ETAPA 2			665,51
PRIVADA LIBRE PISO 19 - ETAPA 2			9,84
COMUN CONSTRUIDO PISO 19 - ETAPA 2			116,35
Circulaciones, ascensores, escaleras , halles, muros estructurales, columnas, fachadas, ductos de ventilación, ductos de gas y ductería técnica.			
TOTAL CONSTRUIDO PISO 19 - ETAPA 2			771,49

BOGOTA, D.C.
CURADURIA URBANA 33
 Arq. ADRIANA LOPEZ MONCAYO
 CURADORA

INTERESADO

Licencia No. **MLC 06 - 2 - 0264**

2,66
 Fechas 2,27
 2,27
 Vo. Bo. Arq. *[Signature]* **10 MAR 2008**

El Notario Primero del Circuito de Bogotá
 Hace constar que esta copia Fotostática
 coincide exactamente con el original que
 tuvo a la vista.
 - 8 ABR 2008 -
 Bogotá,
 El Notario Primero,

REPUBLICA DE COLOMBIA
 HERMANA FACHACON FONRODONA
 NOTARIO
 NOTARIA PRIMERA DE BOGOTA

HERMANA FACHACON FONRODONA
 NOTARIO PRIMERO DE BOGOTA

PISO 20 TORRE 3 - ETAPA 2

APARTAMENTO No.	2001	1	90,83	2,65
APARTAMENTO No.	2002	1	91,16	2,65
APARTAMENTO No.	2003	1	74,34	2,27
APARTAMENTO No.	2004	1	80,97	2,27

PISO 20 TORRE 4 - ETAPA 2

APARTAMENTO No.	2001	1	81,00
APARTAMENTO No.	2002	1	90,98
APARTAMENTO No.	2003	1	74,16
APARTAMENTO No.	2004	1	80,79

TOTAL APARTAMENTOS	8	
PRIVADA CONSTRUIDA - PISO 20 - ETAPA 2	664,23	
PRIVADA LIBRE PISO 20 - ETAPA 2		9,84
COMUN CONSTRUIDO PISO 20 - ETAPA 2		116,31
Circulaciones, ascensores, escaleras, halles, muros estructurales, columnas, fachadas, ductos de ventilación, ductos de gas y ductería técnica.		
TOTAL CONSTRUIDO PISO 20 - ETAPA 2		780,54

PISO 21 TORRE 3 - ETAPA 2

APARTAMENTO No.	2101	1	90,65
APARTAMENTO No.	2102	1	90,98
APARTAMENTO No.	2103	1	74,14
APARTAMENTO No.	2104	1	80,79

PISO 21 TORRE 4 - ETAPA 2

APARTAMENTO No.	2101	1	81,00
APARTAMENTO No.	2102	1	90,98
APARTAMENTO No.	2103	1	74,16
APARTAMENTO No.	2104	1	80,79

TOTAL APARTAMENTOS	8	
PRIVADA CONSTRUIDA - PISO 21 - ETAPA 2	663,49	
COMUN CONSTRUIDO PISO 21 - ETAPA 2		117,05
Circulaciones, ascensores, escaleras, halles, muros estructurales, columnas, fachadas, ductos de ventilación, ductos de gas y ductería técnica.		
TOTAL CONSTRUIDO PISO 21 - ETAPA 2		780,54

PISO 22 TORRE 3 - ETAPA 2

APARTAMENTO No.	2201	1	90,65
APARTAMENTO No.	2202	1	90,98
APARTAMENTO No.	2203	1	74,14
APARTAMENTO No.	2204	1	80,79

TOTAL APARTAMENTOS	4	
PRIVADA CONSTRUIDA - PISO 22 - ETAPA 2	336,56	
COMUN CONSTRUIDO PISO 22 - ETAPA 2		69,42
Circulaciones, ascensores, escaleras, halles, muros estructurales, columnas, fachadas, ductos de ventilación, ductos de gas y ductería técnica.		
TOTAL CONSTRUIDO PISO 22 - ETAPA 2		395,98

MAQUINAS
COMUN CONSTRUIDO

TOTALES PROYECTO ETAPA 2

TOTAL AREA PRIVADA CONSTRUIDA - ETAPA 2	1064,28
TOTAL AREA PRIVADA LIBRE - ETAPA 2	9,84
COMUN CONSTRUIDO - ETAPA 2	7,245,50
TOTAL AREA COMUN LIBRE - ETAPA 2	49
TOTAL AREA CONSTRUIDA - ETAPA 2	25,144,78


BOGOTA, D.C.
CURADURIA URBANA 3
Arq. ADRIANA LOPEZ MONCAYO
CURADORA

INTERESADO

MLC 780,54
Licencia No. 06-2-0264
Fecha: 14 MAR. 2008
Arq. Adriana Lopez Moncayo

El Notario Primero del Circuito de Bogotá, que esta copia fotostática coincide exactamente con el original que tuvo a la vista.

Bogotá,
El Notario Primero,



20

RESUMEN AREAS CONSTRUIDAS - ETAPA 2

	PRIVADO CONSTRUIDO	PRIVADO LIBRE	COMUN CONSTRUIDO	COMUN LIBRE	TOTAL CONSTRUIDO
SOTANO 2 - ETAPA 2	668,16		699,51		1367,67
SOTANO 1 - ETAPA 2	610,88		922,29		1533,17
SEMISOTANO - ETAPA 2	1368,25		1893,49		3261,74
TOTAL SOTANOS - ETAPA 2	2647,29		3315,29		5962,58
CONSTRUIDA EN PISO 1 - ETAPA 2	1334,44	282,62	702,34	1515,49	2036,78
CONSTRUIDA EN PISO 2 - ETAPA 2	1367,13		784,39		2151,52
CONSTRUIDA EN PISO 3 - ETAPA 2	636,43		125,90		762,33
CONSTRUIDA EN PISO 4 - ETAPA 2	636,43		125,90		762,33
CONSTRUIDA EN PISO 5 - ETAPA 2	636,43		125,90		762,33
CONSTRUIDA EN PISO 6 - ETAPA 2	636,43		125,90		762,33
CONSTRUIDA EN PISO 7 - ETAPA 2	636,43		125,90		762,33
CONSTRUIDA EN PISO 8 - ETAPA 2	636,43		125,90		762,33
CONSTRUIDA EN PISO 9 - ETAPA 2	636,43		125,90		762,33
CONSTRUIDA EN PISO 10 - ETAPA 2	636,43		125,90		762,33
CONSTRUIDA EN PISO 11 - ETAPA 2	654,13		126,41		780,54
CONSTRUIDA EN PISO 12 - ETAPA 2	642,73		126,32		769,05
CONSTRUIDA EN PISO 13 - ETAPA 2	654,13		126,41		780,54
CONSTRUIDA EN PISO 14 - ETAPA 2	642,73		126,32		769,05
CONSTRUIDA EN PISO 15 - ETAPA 2	863,49		117,05		780,54
CONSTRUIDA EN PISO 16 - ETAPA 2	645,98	6,3	116,35		762,33
CONSTRUIDA EN PISO 17 - ETAPA 2	645,98		116,35		762,33
CONSTRUIDA EN PISO 18 - ETAPA 2	645,98		116,35		762,33
CONSTRUIDA EN PISO 19 - ETAPA 2	655,51	9,84	115,98		771,49
CONSTRUIDA EN PISO 20 - ETAPA 2	664,23	9,84	116,31		780,54
CONSTRUIDA EN PISO 21 - ETAPA 2	683,49		117,05		780,54
CONSTRUIDA EN PISO 22 - ETAPA 2	336,56		59,42		396,98
TOTAL CONSTRUIDA ETAPA 2 PISOS 1 AL 22	16307,95	308,60	3874,25	1515,49	19182,29
TOTAL CONSTRUIDA PROYECTO ETAPA 2	17955,24		7189,54		25144,78
NUMERO DE VIVIENDAS - ETAPA 2	172				
NUMERO DE GARAJES - ETAPA 2	165				
NUMERO DE DEPOSITOS - ETAPA 2	148				
NUMERO DE LOCALES - ETAPA 2	79				

BIENES COMUNES ESENCIALES - ETAPA 2

Son bienes comunes esenciales el lote, la cimentación, estructura, cubiertas, fachadas, escaleras, ascensores, instalaciones hidráulicas y eléctricas.

BOGOTÁ, D.C.
CURADURIA URBANA 3
 Arq. ADRIANA LOPEZ MONCAYO
 CURADORA

INTERESADO
 MLC

Licencia No. 06-2-0264

El Notario Primero...
 Hace CONSTAR que...
 coincide exactamente...
 tuvo a la vista.

Bogotá,
 El Notario Primero,

8 ABR 2008

REPUBLICA DE COLOMBIA
 HERMANN PIESCHACON FONRODONA
 NOTARIO PRIMER DE BOGOTÁ

HERMANN PIESCHACON FONRODONA
 NOTARIO PRIMER DE BOGOTÁ

FORMULARIO ÚNICO NACIONAL

SOLICITUD DE LICENCIA DE CONSTRUCCIÓN - URBANISMO
USO EXCLUSIVO CURADORES URBANOS - OFICINA DE PLANEACIÓN O LA QUE HAGA SUS VECES - Decreto 564 de 2006

0. DATOS GENERALES

07-3-1962

06 DIC 2007

PÁGINA 1

No. 33198

Lea cuidadosamente este formulario y las instrucciones

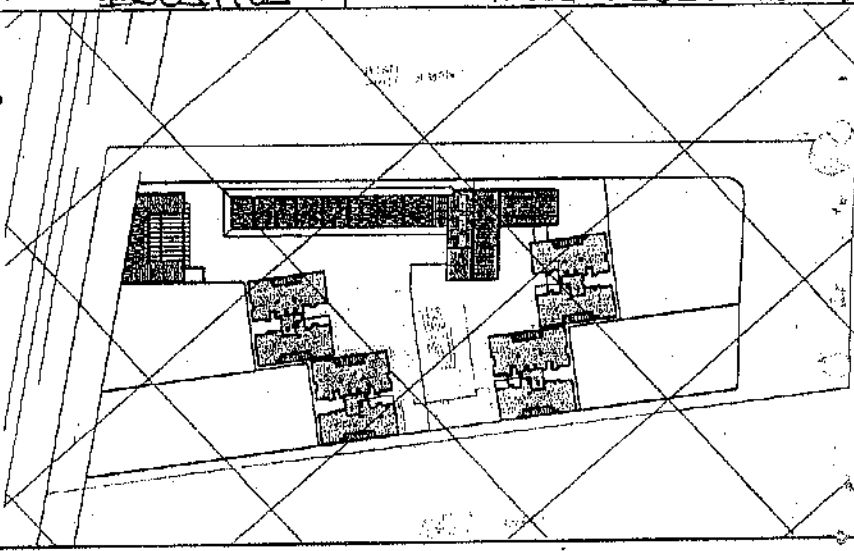
1. IDENTIFICACIÓN DE LA SOLICITUD (Marcar con una X en la casilla correspondiente)

1.1 OBJETO DEL TRÁMITE	1.2 TIPO DE TRÁMITE	1.3 MODALIDAD LICENCIA DE CONSTRUCCIÓN	1.4 MODALIDAD LICENCIA SUBDIVISION	1.5 VIS
<input type="checkbox"/> INICIAL <input type="checkbox"/> PRORROGA <input checked="" type="checkbox"/> MODIFICACIÓN	<input type="checkbox"/> LICENCIA DE PARCELACION <input type="checkbox"/> LICENCIA DE URBANIZACIÓN <input type="checkbox"/> LICENCIA DE SUBDIVISION <input checked="" type="checkbox"/> LICENCIA DE CONSTRUCCIÓN <input type="checkbox"/> RECONOCIMIENTO DE LA EXISTENCIA DE UNA CONSTRUCCIÓN <input checked="" type="checkbox"/> PROPIEDAD HORIZONTAL	<input type="checkbox"/> OBRA NUEVA <input type="checkbox"/> AMPLIACIÓN <input type="checkbox"/> ADECUACIÓN <input type="checkbox"/> REFORZAMIENTO ESTRUCTURA <input type="checkbox"/> DEMOLICIÓN TOTAL <input type="checkbox"/> DEMOLICIÓN PARCIAL <input checked="" type="checkbox"/> MODIFICACIÓN <input type="checkbox"/> RESTAURACIÓN <input type="checkbox"/> CERRAMIENTO	<input type="checkbox"/> SUBDIVISION RURAL <input type="checkbox"/> SUBDIVISION URBANA <input type="checkbox"/> RELOTEO	SI <input type="checkbox"/> NO <input checked="" type="checkbox"/>

2. INFORMACIÓN SOBRE EL PREDIO (Marcar con una X en la casilla correspondiente)

a. DIRECCIÓN ACTUAL: CL. 70 C 80-48
 ANTERIOR: AC 80 70 A-48
 b. CHIP DEL PREDIO: AAA 0194 RUFZ
 c. No. MATRÍCULA INMOBILIARIA: 5061650357
 d. IDENTIFICACIÓN CATASTRAL: 00140281
 e. ESTRATO: 3
 f. BARRIO: []
 g. LOCALIDAD: FUGATUA
 h. URBANIZACIÓN: PARQUES DE BOGOTÁ

i. PLANIMETRÍA DEL LOTE: PLANO TOPOGRÁFICO
 PLANO DEL LOTE: 2037-4 OTRO
 NÚMERO: [] MZ No. OBICA LOTE No. CLICO
 j. MZ CATASTRAL/COD: [] MZ No. [] LOTE No. []



3. INFORMACIÓN VECINOS COLINDANTES DIRECCIONES (SI FUERE POSIBLE RELACIONAR NOMBRES)

NOMBRE: []
 DIRECCIÓN: []
 DIRECCIÓN PARA CORRESPONDENCIA: NO TIENE
 NOMBRE: VECINOS COLINDANTES
 DIRECCIÓN: []
 DIRECCIÓN PARA CORRESPONDENCIA: (CONDICION DE ESPACIO PUBLICO)
 NOMBRE: []
 DIRECCIÓN: []
 DIRECCIÓN PARA CORRESPONDENCIA: []
 NOMBRE: []
 DIRECCIÓN: []
 DIRECCIÓN PARA CORRESPONDENCIA: []

4. LINDEROS DIMENSIONES Y ÁREAS

LINDEROS	LONGITUD	CON (CL, KR, LE, OTRO)
NORTE	69,97 m	ZONA JUAN MARILIO
ORIENTE	178,41 m	LÍNEA ALTA TENSIÓN
SUR	98,22 m	AUTOPISTA MEDELLIN
OCCIDENTE	192,68 m	UA-E
ÁREA TOTAL DEL PREDIO		7.240,10 m² ETAPA 1 y 2

5. TITULARES

LOS FIRMANTES TITULARES Y PROFESIONALES DECLARAMOS BAJO LA GRAVEDAD DEL JURAMENTO QUE NOS RESPONSABILIZAMOS TOTALMENTE POR LOS ESTUDIOS Y DOCUMENTOS CORRESPONDIENTES CON ESTE FORMULARIO Y POR LA VERACIDAD DE LOS DATOS AQUÍ CONSIGNADOS. ASÍ MISMO, DECLARAMOS QUE CONOCEMOS LAS DISPOSICIONES VIGENTES QUE RIGEN LA MATERIA Y LAS SANCIONES ESTABLECIDAS.

a. TITULARES DE LA LICENCIA	b. C.C. o NIT	c. FIRMAS
Alianza Fiduciaria S.A.	NIT: 870053817-2	[Firma]
Angela Varanja	cc: 35.116.414 de chia	[Firma]
	77: 112.581 de C.S.J	
d. PROFESIONALES RESPONSABLES		
URBANIZADOR O CONTRATISTA	No. DE MATRÍCULA PROFESIONAL	FIRMA
ANGELICA CONDOR	260376NO	[Firma]
ARQUITECTO O PROYECTISTA	No. DE MATRÍCULA PROFESIONAL	FIRMA
ANDRES CORTIZ GARCIA	24054	[Firma]
INGENIERO CIVIL CALCULISTA (Experiencia mínima 5 años o maestría)	No. DE MATRÍCULA PROFESIONAL	FIRMA
DIEGO CASTRO	05202-106303	[Firma]
INGENIERO GEOTECNISTA (Experiencia mínima 5 años o especialización)	No. DE MATRÍCULA PROFESIONAL	FIRMA
CALLES NESTOR	25202-22127	[Firma]
DISEÑADOR DE ELEMENTOS NO ESTRUCTURALES (Experiencia mínima 5 años)	No. DE MATRÍCULA PROFESIONAL	FIRMA
DIEGO CASTRO	05202-106303	[Firma]
DIRECCIÓN CORRESPONDENCIA	TELÉFONOS	FAX
	e. APODERADO	
NOMBRE	DIRECCIÓN CORRESPONDENCIA	TELÉFONOS
		FAX



NOTA DEVOLUTIVA

Pagina 1

Impreso el 14 de Abril de 2008 a las 10:55:50 a.m

El Documento con No. de Radicacion: 2008-35205 y Matricula Inmobiliaria: 50C-1650357
ESCRITURA Nro. 1273 del 08-04-2008 de NOTARIA 1 BOGOTA D.C. Y CERTIFICADO ASOCIADO: 2008-248315

De conformidad con lo dispuesto en el Artículo 37 del Decreto Ley 1250 de 1970, se devuelve sin registrar el documento citado por las siguientes razones:

- * * * ASPECTOS GENERALES * * *
- FALTA PAGO DE DERECHOS DE REGISTRO (ART.1 DEC.1428/2000)
- *SON 562 UNIDADES NUEVAS Y PAGO POR 550.FALTAN 12 POR APAERTURA Y REGISTRO SON VEINTICUATRO MIL PESOS MAS.Y POR EL REGISTRO EN LAS 550 UNIDADES YA EXISTENTES POR MODIFICARSE IGUALMENTE LOS COEFICIENTES DE COPROPIEDAD, DEBE PAGAR UN AMYOR VALOR TOTAL DE QUINIENTOS SETENTA Y CUATRO MIL PESOS (\$ 574.000).

UNA VEZ SUBSANADA(S) LA(S) CAUSAL(ES) QUE DIO LUGAR A LA NEGATIVA DE INSCRIPCION, DEBE PRESENTAR EL DOCUMENTO NUEVAMENTE A ESTA OFICINA PARA SU CORRESPONDIENTE TRAMITE. DE ACUERDO CON EL ARTICULO 231 DE LA LEY 223 DE 1996. LOS DOCUMENTOS QUE CONTENGAN ACTOS DE DISPOSICION, MODIFICACION, ACLARACION, ETC. DEBERAN REGISTRARSE DENTRO DE LOS DOS (2) MESES SIGUIENTES A LA FECHA DE SU OTORGAMIENTO (FIRMA). VENCIDO ESTE TERMINO SE COBRARAN INTERESES MORATORIOS POR MES O FRACCION DE MES POR RETARDO, DETERMINADOS A LA TASA Y EN LA FORMA ESTABLECIDA EN EL ESTATUTO TRIBUTARIO PARA EL IMPUESTO SOBRE RENTA Y COMPLEMENTARIOS. INTERES QUE SE LIQUIDARA SOBRE EL VALOR A PAGAR POR CONCEPTO DEL IMPUESTO DE REGISTRO CORRESPONDIENTE (ART.231 LEY 223 DE 1996).

SI EL DOCUMENTO PUBLICO CONTIENE GRAVAMENES, HIPOTECAS O PATRIMONIOS DE FAMILIA, SU REGISTRO SE EFECTUARA DENTRO DE LOS NOVENTA (90) DIAS HABILES (ARTICULO 32 DECRETO LEY 1250 DE 1970). VENCIDO ESTE TERMINO SIN QUE SE HAYA PRODUCIDO EL REGISTRO, DEBERA CONSTITUIRSE A TRAVES DE UN NUEVO TITULO.

CONTRA EL PRESENTE ACTO ADMINISTRATIVO Y DENTRO DE LOS CINCO (5) DIAS HABILES SIGUIENTES A LA NOTIFICACION DE ESTA DECISION, PROCEDE EL RECURSO DE REPOSICION ANTE EL REGISTRADOR DE INSTRUMENTOS PUBLICOS Y DE APELACION PARA ANTE EL DIRECTOR DE REGISTRO DE LA SUPERINTENDENCIA DE NOTARIADO Y REGISTRO (DECRETO 302 DE 2004). PREVIO EL CUMPLIMIENTO DE LOS REQUISITOS ESTABLECIDOS EN LOS ARTS. 51 Y 52 DEL DECRETO 01 DE 1984 (CODIGO CONTENCIOSO ADMINISTRATIVO).

... TERMINO PARA LA DEVOLUCION DE LOS DINEROS CUANDO UN DOCUMENTO NO SE PUEDA REGISTRAR ES DE CUATRO (4) MESES, CONTADOS DESDE LA EJECUTORIA DEL ACTO O PROVIDENCIA QUE NIEGA EL REGISTRO. POR SOLICITUD DE CERTIFICADOS EL TERMINO PARA SOLICITAR REINTEGRO ES DE UN (1) MES, CONTADO DESDE LA FECHA DE DESANOTACION DE LA SOLICITUD (ART.21 DCTO.1428 DE 2000).

FUNCIONARIO CALIFICADOR

REGISTRADOR DE INSTRUMENTOS PUBLICOS

ABOGAD15

FIN DE ESTE DOCUMENTO

Handwritten signatures and notes:
LA GUARDA DE LA FE PUBLICA
pte a
Cede a
Cede a



SUPERINTENDENCIA
DE NOTARIADO
Y REGISTRO
LA GUARDA DE LA FE PUBLICA

OFICINA REGISTRO INSTRUMENTOS PUBLICOS BOGOTA ZONA CENTRO

NOTA DEVOLUTIVA

Página 2

Impreso el 14 de Abril de 2008 a las 10:55:50 a.m


El Documento con No. de Radicación: **2008-35205** y Matricula Inmobiliaria: **50C-1650357**
ESCRITURA Nro. 1273 del 08-04-2008 de NOTARIA 1 BOGOTA D.C. Y CERTIFICADO ASOCIADO: 2008-248315

NOTIFICACION PERSONAL

CONFORME LO DISPUESTO EN EL C.C.A., EN LA FECHA _____ SE NOTIFICA PERSONALMENTE LA
PRESENTE NEGATIVA DE REGISTRO A _____, QUIEN SE
IDENTIFICO CON LA CEDULA DE CIUDADANIA No. _____, POR SER LA PERSONA QUE SE ACERCO A VENTANILLA A
RECLAMAR EL DOCUMENTO DE QUE AQUI SE TRATA.

FUNCIONARIO NOTIFICADOR

EL NOTIFICADO



SUPERINTENDENCIA
DE NOTARIADO
Y REGISTRO

LA GUARDA DE LA FE PUBLICA



**OFICINA DE REGISTRO DE INSTRUMENTOS PUBLICOS DE BOGOTA ZONA CENTRO
CERTIFICADO DE TRADICION Y LIBERTAD DE
MATRICULA INMOBILIARIA**

13

Nro Matricula: 50C-1650357

Pagina 1

Impreso el 09 de Mayo de 2008 a las 03:09:07 p.m
No tiene validez sin la firma del registrador en la ultima pagina

CIRCULO REGISTRAL:50CBOGOTA ZONA CENTRO DEPTO:BOGOTA D.C. MUNICIPIO:BOGOTA D.C. VEREDA:BOGOTA D.C.
FECHA APERTURA: 04-04-2006 RADICACION: 2006-29275 CON: ESCRITURA DE: 23-03-2006 COD CATASTRAL:
ESTADO DEL FOLIO: **ACTIVO** COD CATASTRAL ANT:

DESCRIPCION: CABIDA Y LINDEROS

Contenidos en ESCRITURA Nro 1262 de fecha 16-03-2006 en NOTARIA 1 de BOGOTA D.C. LOTE UNO PARQUES DE PONTEVEDRA (AREA UTIL) con area de 7.240.10 MTS2 (ART.11 DEL DECRETO 1711 DE JULIO 6/1984).

COMPLEMENTACION:

ALIANZA FIDUCIARIA S.A. VOCERA DEL PATRIMONIO AUTONOMO FIDEICMISO PARQUES DE PONTEVEDRA ADQUIRIO POR CONSTITUCION DE FIDUCIA MERCANTIL QUE LE HIZO CEMEX COLOMBIA S.A. POR ESCRITURA 6624 DEL 23-11-2005 NOTARIA 1 DE BOGOTA REGISTRADA EL 02-01-2006 AL FOLIO 297630. ESTA ESCRITURA FUE ACLARADA POR ESCRITURA 1262 DEL 16-03-2006 NOTARIA 1 DE BOGOTA. ESTA SOCIEDAD ADQUIRIO POR ADJUDICACION EN LA LIQUIDACION SOCIEDAD COMERCIAL CON LA SOCIEDAD OPERACIONES CONCRETAS LTDA POR ESCRITURA 4769 DE 13-09-2005 NOTARIA 45 DE BOGOTA. ESTA SOCIEDAD ADQUIRIO POR RESCISION CON LA SOCIEDAD CENTRAL DE MEZCLAS S.A. POR ESCRITURA 8620 DEL 22-12-2004 NOTARIA 45 DE BOGOTA. ESTA SOCIEDAD ADQUIRIO POR COMPRA A MANUFACTURAS DE CEMENTO S.A. POR ESCRITURA 79 DE 08-10-70 NOTARIA 11 DE BOGOTA.

DIRECCION DEL INMUEBLE Tipo Predio: URBANO

1) SIN DIRECCION LOTE UNO PARQUES DE PONTEVEDRA (AREA UTIL)

MATRICULA ABIERTA CON BASE EN LA(S) SIGUIENTE(S) MATRICULA(S) (En caso de Integracion y otros)
297630

ANOTACION: Nro 1 Fecha: 23-03-2006 Radicacion: 2006-29275
Doc: ESCRITURA 1262 del: 16-03-2006 NOTARIA 1 de BOGOTA D.C.
ESPECIFICACION: 0920 LOTE (OTRO)

**SUPERINTENDENCIA
DE NOTARIADO
Y REGISTRO**

PERSONAS QUE INTERVIENEN EN EL ACTO(X-Titular de derecho real de dominio, I-Titular de dominio incompleto)
A: ALIANZA FIDUCIARIA S.A. VOCERA DEL PATRIMONIO AUTONOMO DENOMINADO FIDEICOMISO PARQUES DE PONTEVEDRA

ANOTACION: Nro 2 Fecha: 23-03-2006 Radicacion: 2006-29275
Doc: ESCRITURA 1262 del: 16-03-2006 NOTARIA 1 de BOGOTA D.C.
ESPECIFICACION: 0204 HIPOTECA ABIERTA SIN LIMITE DE CUANTIA V.C. \$ 600.000.000. (GRAVAMEN)

**SUPERINTENDENCIA
DE NOTARIADO
Y REGISTRO**

PERSONAS QUE INTERVIENEN EN EL ACTO(X-Titular de derecho real de dominio, I-Titular de dominio incompleto)
DE: ALIANZA FIDUCIARIA S.A. VOCERA DEL PATRIMONIO AUTONOMO DENOMINADO FIDEICOMISO PARQUES DE PONTEVEDRA
B: BANCOLOMBIA S.A.

ANOTACION: Nro 3 Fecha: 30-03-2007 Radicacion: 2007-34034
Doc: ESCRITURA 1424 del: 27-03-2007 NOTARIA 1 de BOGOTA D.C.
ESPECIFICACION: 0317 CONSTITUCION REGLAMENTO DE PROPIEDAD HORIZONTAL CONJUNTO PARQUES DE PONTEVEDRA (LIMITACION AL DOMINIO)

**SUPERINTENDENCIA
DE NOTARIADO
Y REGISTRO**

PERSONAS QUE INTERVIENEN EN EL ACTO(X-Titular de derecho real de dominio, I-Titular de dominio incompleto)
A: ALIANZA FIDUCIARIA S.A. VOCERA DEL PATRIMONIO AUTONOMO DENOMINADO FIDEICOMISO PARQUES DE PONTEVEDRA



**OFICINA DE REGISTRO DE INSTRUMENTOS PUBLICOS DE BOGOTÁ ZONA CENTRO
CERTIFICADO DE TRADICION Y LIBERTAD DE
MATRICULA INMOBILIARIA**

Nro Matricula: 50C-1650357

Pagina 2

Impreso el 09 de Mayo de 2008 a las 03:09:07 p.m
No tiene validez sin la firma del registrador en la ultima pagina

ANOTACION: Nro 4 Fecha: 10-04-2008 Radicacion: 2008-35205

Doc: ESCRITURA 1273 del: 08-04-2008 NOTARIA 1 de BOGOTA D.C. VALOR ACTO: \$

ESPECIFICACION: 0347 ADICION REGIMEN DE PROPIEDAD HORIZONTAL DE LA SEGUNDA ETAPA DEL CONJUNTO RESIDENCIAL PARQUES DE PONTEVEDRA (LIMITACION AL DOMINIO)

PERSONAS QUE INTERVIENEN EN EL ACTO(X-Titular de derecho real de dominio, I-Titular de dominio incompleto)

**A: ALIANZA FIDUCIARIA S.A VOCERA DEL PATRIMONIO AUTONOMO FIDEICOMISO PARQUES DE PONTEVEDRA
8300538122 X**

NRO TOTAL DE ANOTACIONES: *4*

CON BASE EN LA PRESENTE SE ABRIERON LAS SIGUIENTES MATRICULAS

- 3-> 1679143 DEPOSITO 1 SOTANO 2
- 3-> 1679144 DEPOSITO 2 SOTANO 2
- 3-> 1679145 DEPOSITO 3 SOTANO 2
- 3-> 1679146 DEPOSITO 4 SOTANO 2
- 3-> 1679147 DEPOSITO 5 SOTANO 2
- 3-> 1679148 DEPOSITO 6 SOTANO 2
- 3-> 1679149 DEPOSITO 7 SOTANO 2
- 3-> 1679150 DEPOSITO 8 SOTANO 2
- 3-> 1679151 DEPOSITO 9 SOTANO 2
- 3-> 1679152 DEPOSITO 10 SOTANO 2
- 3-> 1679153 DEPOSITO 11 SOTANO 2
- 3-> 1679154 DEPOSITO 12 SOTANO 2
- 3-> 1679155 DEPOSITO 13 SOTANO 2
- 3-> 1679156 DEPOSITO 14 SOTANO 2
- 3-> 1679157 DEPOSITO 15 SOTANO 2
- 3-> 1679158 DEPOSITO 16 SOTANO 2
- 3-> 1679159 DEPOSITO 17 SOTANO 2
- 3-> 1679160 DEPOSITO 18 SOTANO 2
- 3-> 1679161 DEPOSITO 19 SOTANO 2
- 3-> 1679162 DEPOSITO 20 SOTANO 2
- 3-> 1679163 DEPOSITO 39 SOTANO 2
- 3-> 1679164 DEPOSITO 1 SOTANO 1
- 3-> 1679165 DEPOSITO 2 SOTANO 1
- 3-> 1679166 DEPOSITO 3 SOTANO 1
- 3-> 1679167 DEPOSITO 4 SOTANO 1
- 3-> 1679168 DEPOSITO 5 SOTANO 1
- 3-> 1679169 DEPOSITO 6 SOTANO 1
- 3-> 1679170 DEPOSITO 7 SOTANO 1
- 3-> 1679171 DEPOSITO 8 SOTANO 1
- 3-> 1679172 DEPOSITO 9 SOTANO 1
- 3-> 1679173 DEPOSITO 10 SOTANO 1
- 3-> 1679174 DEPOSITO 11 SOTANO 1
- 3-> 1679175 DEPOSITO 12 SOTANO 1
- 3-> 1679176 DEPOSITO 13 SOTANO 1

**SUPERINTENDENCIA
DE NOTARIADO
Y REGISTRO
LA GUARDA DE LA FE PUBLICA**



**OFICINA DE REGISTRO DE INSTRUMENTOS PUBLICOS DE BOGOTA ZONA CENTRO
CERTIFICADO DE TRADICION Y LIBERTAD DE
MATRICULA INMOBILIARIA**

14

Nro Matricula: 50C-1650357

Pagina 3

Impreso el 09 de Mayo de 2008 a las 03:09:08 p.m
No tiene validez sin la firma del registrador en la ultima pagina

- 3-> 1679177 DEPOSITO 14 SOTANO 1
- 3-> 1679178 DEPOSITO 15 SOTANO 1
- 3-> 1679179 DEPOSITO 16 SOTANO 1
- 3-> 1679180 DEPOSITO 17 SOTANO 1
- 3-> 1679181 DEPOSITO 18 SOTANO 1
- 3-> 1679182 DEPOSITO 19 SOTANO 1
- 3-> 1679183 DEPOSITO 20 SOTANO 1
- 3-> 1679184 DEPOSITO 21 SOTANO 1
- 3-> 1679185 DEPOSITO 37 SOTANO 1
- 3-> 1679186 DEPOSITO 38 SOTANO 1
- 3-> 1679187 DEPOSITO 39 SOTANO 1
- 3-> 1679188 DEPOSITO 40 SOTANO 1
- 3-> 1679189 DEPOSITO 41 SOTANO 1
- 3-> 1679190 DEPOSITO 1 PRIMER PISO
- 3-> 1679191 DEPOSITO 2 PRIMER PISO
- 3-> 1679192 DEPOSITO 3 PRIMER PISO
- 3-> 1679193 DEPOSITO 4 PRIMER PISO
- 3-> 1679194 DEPOSITO 5 PRIMER PISO
- 3-> 1679195 DEPOSITO 6 PRIMER PISO
- 3-> 1679196 DEPOSITO 7 PRIMER PISO
- 3-> 1679197 DEPOSITO 8 PRIMER PISO
- 3-> 1679198 DEPOSITO 9 PRIMER PISO
- 3-> 1679199 DEPOSITO 10 PRIMER PISO
- 3-> 1679200 DEPOSITO 11 PRIMER PISO
- 3-> 1679201 DEPOSITO 12 PRIMER PISO
- 3-> 1679202 DEPOSITO 13 PRIMER PISO
- 3-> 1679203 DEPOSITO 14 PRIMER PISO
- 3-> 1679204 DEPOSITO 15 PRIMER PISO
- 3-> 1679205 DEPOSITO 16 PRIMER PISO
- 3-> 1679206 DEPOSITO 17 PRIMER PISO
- 3-> 1679207 DEPOSITO 18 PRIMER PISO
- 3-> 1679208 DEPOSITO 19 PRIMER PISO
- 3-> 1679209 DEPOSITO 20 PRIMER PISO
- 3-> 1679210 DEPOSITO 21 PRIMER PISO
- 3-> 1679211 DEPOSITO 22 PRIMER PISO
- 3-> 1679212 DEPOSITO 23 PRIMER PISO
- 3-> 1679213 DEPOSITO 24 PRIMER PISO
- 3-> 1679214 DEPOSITO 25 PRIMER PISO
- 3-> 1679215 DEPOSITO 26 PRIMER PISO
- 3-> 1679216 DEPOSITO 27 PRIMER PISO
- 3-> 1679217 DEPOSITO 28 PRIMER PISO
- 3-> 1679218 DEPOSITO 29 PRIMER PISO
- 3-> 1679219 DEPOSITO 30 PRIMER PISO
- 3-> 1679220 DEPOSITO 31 PRIMER PISO
- 3-> 1679221 DEPOSITO 32 PRIMER PISO
- 3-> 1679222 DEPOSITO 33 PRIMER PISO



**SUPERINTENDENCIA
DE NOTARIADO
Y REGISTRO**

LA GUARDA DE LA FE PUBLICA



**OFICINA DE REGISTRO DE INSTRUMENTOS PUBLICOS DE BOGOTA ZONA CENTRO
CERTIFICADO DE TRADICION Y LIBERTAD DE
MATRICULA INMOBILIARIA**

Nro Matricula: 50C-1650357

Pagina 4

Impreso el 09 de Mayo de 2008 a las 03:09:08 p.m

No tiene validez sin la firma del registrador en la ultima pagina

3-V 1679223 DEPOSITO 35 PRIMER PISO
3-V 1679224 DEPOSITO 36 PRIMER PISO
3-V 1679225 DEPOSITO 37 PRIMER PISO
3-V 1679226 DEPOSITO 38 PRIMER PISO
3-V 1679227 DEPOSITO 39 PRIMER PISO
3-V 1679228 DEPOSITO 40 PRIMER PISO
3-V 1679229 DEPOSITO 41 PRIMER PISO
3-V 1679230 DEPOSITO 42 PRIMER PISO
3-V 1679231 DEPOSITO 43 PRIMER PISO
3-V 1679232 DEPOSITO 44 PRIMER PISO
3-V 1679233 DEPOSITO 45 PRIMER PISO
3-V 1679234 DEPOSITO 46 PRIMER PISO
3-V 1679235 DEPOSITO 47 PRIMER PISO
3-V 1679236 DEPOSITO 48 PRIMER PISO
3-V 1679237 DEPOSITO 49 PRIMER PISO
3-V 1679238 DEPOSITO 50 PRIMER PISO
3-V 1679239 DEPOSITO 51 PRIMER PISO
3-V 1679240 DEPOSITO 52 PRIMER PISO
3-V 1679241 DEPOSITO 53 PRIMER PISO
3-V 1679242 DEPOSITO 54 PRIMER PISO
3-V 1679243 DEPOSITO 55 PRIMER PISO
3-V 1679244 DEPOSITO 57 PRIMER PISO
3-V 1679245 DEPOSITO 58 PRIMER PISO
3-V 1679246 DEPOSITO 59 PRIMER PISO
3-V 1679247 DEPOSITO 60 PRIMER PISO
3-V 1679248 DEPOSITO 61 PRIMER PISO
3-V 1679249 DEPOSITO 62 PRIMER PISO
3-V 1679250 DEPOSITO 63 PRIMER PISO
3-V 1679251 DEPOSITO 64 PRIMER PISO
3-V 1679252 DEPOSITO 65 PRIMER PISO
3-V 1679253 DEPOSITO 66 PRIMER PISO
3-V 1679254 DEPOSITO 67 PRIMER PISO
3-V 1679255 DEPOSITO 68 PRIMER PISO
3-V 1679256 DEPOSITO 69 PRIMER PISO
3-V 1679257 DEPOSITO 70 PRIMER PISO
3-V 1679258 DEPOSITO 71 PRIMER PISO
3-V 1679259 DEPOSITO 72 PRIMER PISO
3-V 1679260 DEPOSITO 73 PRIMER PISO
3-V 1679261 DEPOSITO 74 PRIMER PISO
3-V 1679262 DEPOSITO 75 PRIMER PISO
3-V 1679263 DEPOSITO 76 PRIMER PISO
3-V 1679264 DEPOSITO 77 PRIMER PISO
3-V 1679265 DEPOSITO 78 PRIMER PISO
3-V 1679266 DEPOSITO 79 PRIMER PISO
3-V 1679267 DEPOSITO 80 PRIMER PISO
3-V 1679268 DEPOSITO 81 PRIMER PISO

**SUPERINTENDENCIA
DE NOTARIADO
Y REGISTRO**
LA GUARDA DE LA FE PUBLICA




**OFICINA DE REGISTRO DE INSTRUMENTOS PUBLICOS DE BOGOTA ZONA CENTRO
CERTIFICADO DE TRADICION Y LIBERTAD DE
MATRICULA INMOBILIARIA**

Nro Matricula: 50C-1650357

Pagina 5

Impreso el 09 de Mayo de 2008 a las 03:09:08 p.m
No tiene validez sin la firma del registrador en la ultima pagina

- 3-> 1679269 DEPOSITO 82 PRIMER PISO
- 3-> 1679270 DEPOSITO 83 PRIMER PISO
- 3-> 1679271 DEPOSITO 84 PRIMER PISO
- 3-> 1679272 DEPOSITO 85 PRIMER PISO
- 3-> 1679273 DEPOSITO 86 PRIMER PISO
- 3-> 1679274 DEPOSITO 87 PRIMER PISO
- 3-> 1679275 DEPOSITO 88 PRIMER PISO
- 3-> 1679276 DEPOSITO 89 PRIMER PISO
- 3-> 1679277 DEPOSITO 90 PRIMER PISO
- > 1679278 DEPOSITO 91 PRIMER PISO
- 3-> 1679279 DEPOSITO 92 PRIMER PISO
- 3-> 1679280 DEPOSITO 93 PRIMER PISO
- 3-> 1679281 DEPOSITO 94 PRIMER PISO
- 3-> 1679282 DEPOSITO 95 PRIMER PISO
- 3-> 1679283 DEPOSITO 96 PRIMER PISO
- 3-> 1679284 DEPOSITO 97 PRIMER PISO
- 3-> 1679285 DEPOSITO 98 PRIMER PISO
- 3-> 1679286 DEPOSITO 99 PRIMER PISO
- 3-> 1679287 DEPOSITO 100 PRIMER PISO
- 3-> 1679288 DEPOSITO 101 PRIMER PISO
- 3-> 1679289 DEPOSITO 102 PRIMER PISO
- 3-> 1679290 DEPOSITO 103 PRIMER PISO
- 3-> 1679291 DEPOSITO 104 PRIMER PISO
- 3-> 1679292 DEPOSITO 105 PRIMER PISO
- 3-> 1679293 DEPOSITO 106 PRIMER PISO
- 3-> 1679294 DEPOSITO 107 PRIMER PISO
- 3-> 1679295 DEPOSITO 108 PRIMER PISO
- 3-> 1679296 GARAJE S2-1
- > 1679297 GARAJE S2-2
- 3-> 1679298 GARAJE S2-3
- 3-> 1679299 GARAJE S2-4
- 3-> 1679300 GARAJE S2-5
- 3-> 1679301 GARAJE S2-6
- 3-> 1679302 GARAJE S2-7
- 3-> 1679303 GARAJE S2-8
- 3-> 1679304 GARAJE S2-9
- 3-> 1679305 GARAJE S2-10
- 3-> 1679306 GARAJE S2-11
- 3-> 1679307 GARAJE S2-12
- 3-> 1679308 GARAJE S2-13
- 3-> 1679309 GARAJE S2-14
- 3-> 1679310 GARAJE S2-15
- 3-> 1679311 GARAJE S2-16
- 3-> 1679312 GARAJE S2-40
- 3-> 1679313 GARAJE S2-41
- 3-> 1679314 GARAJE S2-42



**SUPERINTENDENCIA
DE NOTARIADO
Y REGISTRO**

LA GUARDA DE LA FE PUBLICA



SUPERINTENDENCIA
DE NOTARIADO
Y REGISTRO
LA GUARDA DE LA FE PUBLICA


**OFICINA DE REGISTRO DE INSTRUMENTOS PUBLICOS DE BOGOTA ZONA CENTRO
CERTIFICADO DE TRADICION Y LIBERTAD DE
MATRICULA INMOBILIARIA**

Nro Matricula: 50C-1650357

Pagina 6

Impreso el 09 de Mayo de 2008 a las 03:09:08 p.m
No tiene validez sin la firma del registrador en la ultima pagina

- 3-> 1679315 GARAJE S2-43
- 3-> 1679316 GARAJE S2-44
- 3-> 1679317 GARAJE S2-46
- 3-> 1679318 GARAJE S2-46
- 3-> 1679319 GARAJE S2-47
- 3-> 1679320 GARAJE S2-48
- 3-> 1679321 GARAJE S2-49
- 3-> 1679322 GARAJE S2-50
- 3-> 1679323 GARAJE S2-51
- 3-> 1679324 GARAJE S2-52
- 3-> 1679325 GARAJE S2-70
- 3-> 1679326 GARAJE S2-71
- 3-> 1679327 GARAJE S2-72
- 3-> 1679328 GARAJE S2-73
- 3-> 1679329 GARAJE S2-74
- 3-> 1679330 GARAJE S2-75
- 3-> 1679331 GARAJE S2-76
- 3-> 1679332 GARAJE S2-77
- 3-> 1679333 GARAJE S2-78
- 3-> 1679334 GARAJE S2-79
- 3-> 1679335 GARAJE S2-84
- 3-> 1679336 GARAJE S2-85
- 3-> 1679337 GARAJE S2-86
- 3-> 1679338 GARAJE S2-87
- 3-> 1679339 GARAJE S2-88
- 3-> 1679340 GARAJE S2-96
- 3-> 1679341 GARAJE S2-97
- 3-> 1679342 GARAJE S2-98
- 3-> 1679343 GARAJE S2-99
- 3-> 1679344 GARAJE S2-100
- 3-> 1679345 GARAJE S2-101
- 3-> 1679346 GARAJE S2-102
- 3-> 1679347 GARAJE S2-103
- 3-> 1679348 GARAJE S2-104
- 3-> 1679349 GARAJE S2-105
- 3-> 1679350 GARAJE S2-106
- 3-> 1679351 GARAJE S2-115
- 3-> 1679352 GARAJE S2-116
- 3-> 1679353 GARAJE S2-117
- 3-> 1679354 GARAJE S2-118
- 3-> 1679355 GARAJE S2-119
- 3-> 1679356 GARAJE S2-120
- 3-> 1679357 GARAJE S2-121
- 3-> 1679358 GARAJE S2-123
- 3-> 1679359 GARAJE S2-124
- 3-> 1679380 GARAJE S2-125



**SUPERINTENDENCIA
DE NOTARIADO
Y REGISTRO
LA GUARDA DE LA FE PUBLICA**



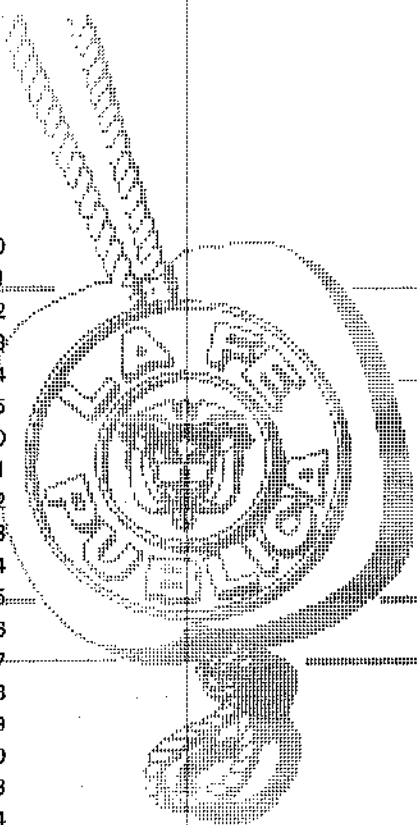
OFICINA DE REGISTRO DE INSTRUMENTOS PUBLICOS DE BOGOTA ZONA CENTRO
CERTIFICADO DE TRADICION Y LIBERTAD DE
MATRICULA INMOBILIARIA

Nro Matricula: 50C-1650357

Pagina 7

Impreso el 09 de Mayo de 2008 a las 03:09:08 p.m
No tiene validez sin la firma del registrador en la ultima pagina

- 3-> 1679361 GARAJE S2-126
- 3-> 1679362 GARAJE S2-127
- 3-> 1679363 GARAJE S2-128
- 3-> 1679364 GARAJE S2-129
- 3-> 1679365 GARAJE S2-130
- 3-> 1679366 GARAJE S2-131
- 3-> 1679367 GARAJE S2-132
- 3-> 1679368 GARAJE S2-133
- 3-> 1679369 GARAJE S2-134
- 3-> 1679370 GARAJE S2-135
- 3-> 1679371 GARAJE S2-136
- 3-> 1679372 GARAJE S2-137
- 3-> 1679373 GARAJE S1-1
- 3-> 1679374 GARAJE S1-2
- 3-> 1679375 GARAJE S1-3
- 3-> 1679376 GARAJE S1-4
- 3-> 1679377 GARAJE S1-5
- 3-> 1679378 GARAJE S1-6
- 3-> 1679379 GARAJE S1-7
- 3-> 1679380 GARAJE S1-8
- 3-> 1679381 GARAJE S1-9
- 3-> 1679382 GARAJE S1-10
- 3-> 1679383 GARAJE S1-11
- 3-> 1679384 GARAJE S1-12
- 3-> 1679385 GARAJE S1-13
- 3-> 1679386 GARAJE S1-14
- 3-> 1679387 GARAJE S1-15
- 3-> 1679388 GARAJE S1-16
- 3-> 1679389 GARAJE S1-17
- 3-> 1679390 GARAJE S1-18
- 3-> 1679391 GARAJE S1-19
- 3-> 1679392 GARAJE S1-20
- 3-> 1679393 GARAJE S1-21
- 3-> 1679394 GARAJE S1-22
- 3-> 1679395 GARAJE S1-23
- 3-> 1679396 GARAJE S1-24
- 3-> 1679397 GARAJE S1-25
- 3-> 1679398 GARAJE S1-26
- 3-> 1679399 GARAJE S1-27
- 3-> 1679400 GARAJE S1-28
- 3-> 1679401 GARAJE S1-29
- 3-> 1679402 GARAJE S1-30
- 3-> 1679403 GARAJE S1-31
- 3-> 1679404 GARAJE S1-32
- 3-> 1679405 GARAJE S1-33
- 3-> 1679406 GARAJE S1-34



SUPERINTENDENCIA
DE NOTARIADO
Y REGISTRO
LA GUARDA DE LA FE PUBLICA




**OFICINA DE REGISTRO DE INSTRUMENTOS PUBLICOS DE BOGOTA ZONA CENTRO
CERTIFICADO DE TRADICION Y LIBERTAD DE
MATRICULA INMOBILIARIA**

Nro Matricula: 50C-1650357

Pagina 8

Impreso el 09 de Mayo de 2008 a las 03:09:08 p.m
No tiene validez sin la firma del registrador en la ultima pagina

- 3-> 1679407 GARAJE S1-71
- 3-> 1679408 GARAJE S1-72
- 3-> 1679409 GARAJE S1-73
- 3-> 1679410 GARAJE S1-78
- 3-> 1679411 GARAJE S1-81
- 3-> 1679412 GARAJE S1-82
- 3-> 1679413 GARAJE S1-79
- 3-> 1679414 GARAJE S1-88
- 3-> 1679415 GARAJE S1-89
- 3-> 1679416 GARAJE S1-90
- 3-> 1679417 GARAJE S1-91
- 3-> 1679418 GARAJE S1-92
- 3-> 1679419 GARAJE S1-93
- 3-> 1679420 GARAJE S1-94
- 3-> 1679421 GARAJE S1-95
- 3-> 1679422 GARAJE S1-96
- 3-> 1679423 GARAJE S1-97
- 3-> 1679424 GARAJE S1-88
- 3-> 1679425 GARAJE S1-89
- 3-> 1679426 GARAJE S1-107
- 3-> 1679427 GARAJE S1-108
- 3-> 1679428 GARAJE S1-109
- 3-> 1679429 GARAJE S1-110
- 3-> 1679430 GARAJE S1-111
- 3-> 1679431 GARAJE S1-112
- 3-> 1679432 GARAJE S1-113
- 3-> 1679433 GARAJE S1-114
- 3-> 1679434 GARAJE S1-115
- 3-> 1679435 GARAJE S1-116
- 3-> 1679436 GARAJE S1-121
- 3-> 1679437 GARAJE S1-122
- 3-> 1679438 GARAJE S1-123
- 3-> 1679439 GARAJE S1-124
- 3-> 1679440 GARAJE S1-125
- 3-> 1679441 GARAJE S1-126
- 3-> 1679442 GARAJE S1-127
- 3-> 1679443 GARAJE S1-128
- 3-> 1679444 GARAJE S1-129
- 3-> 1679445 GARAJE S1-130
- 3-> 1679446 GARAJE PC 1
- 3-> 1679447 GARAJE SS 1
- 3-> 1679448 GARAJE SS 5
- 3-> 1679449 GARAJE SS 6
- 3-> 1679450 GARAJE SS 7
- 3-> 1679451 GARAJE SS 32
- 3-> 1679452 GARAJE SS 33



**SUPERINTENDENCIA
DE NOTARIADO
Y REGISTRO**
LA GUARDA DE LA FE PUBLICA


OFICINA DE REGISTRO DE INSTRUMENTOS PUBLICOS DE BOGOTA ZONA CENTRO
CERTIFICADO DE TRADICION Y LIBERTAD DE
MATRICULA INMOBILIARIA

Nro Matricula: 50C-1650357

Pagina 9

Impreso el 09 de Mayo de 2008 a las 03:09:08 p.m
No tiene validez sin la firma del registrador en la ultima pagina

- 3-> 1679453 GARAJE SS 52
- 3-> 1679454 GARAJE SS 53
- 3-> 1679455 GARAJE SS 54
- 3-> 1679456 GARAJE SS 55
- 3-> 1679457 GARAJE SS 56
- 3-> 1679458 GARAJE SS 66
- 3-> 1679459 GARAJE SS 67
- 3-> 1679460 GARAJE SS 68
- 3-> 1679461 GARAJE SS 81
- 3-> 1679462 GARAJE SS 82
- 3-> 1679463 GARAJE SS 83
- 3-> 1679464 GARAJE SS 84
- 3-> 1679465 GARAJE SS 100
- 3-> 1679466 GARAJE SS 120
- 3-> 1679467 GARAJE PC 2
- 3-> 1679468 GARAJE PC 3
- 3-> 1679469 GARAJE PC 4
- 3-> 1679470 GARAJE PC 5
- 3-> 1679471 GARAJE PC 6
- 3-> 1679472 GARAJE PC 7
- 3-> 1679473 GARAJE PC 8
- 3-> 1679474 GARAJE PC 9
- 3-> 1679475 GARAJE PC 10
- 3-> 1679476 GARAJE PC 11
- 3-> 1679477 GARAJE PC 12
- 3-> 1679478 GARAJE SS 34
- 3-> 1679479 GARAJE SS 35
- 3-> 1679480 GARAJE SS 36
- 3-> 1679481 GARAJE SS 37
- 3-> 1679482 GARAJE SS 38
- 3-> 1679483 GARAJE SS 57
- 3-> 1679484 GARAJE SS 58
- 3-> 1679485 GARAJE SS 59
- 3-> 1679486 GARAJE SS 60
- 3-> 1679487 GARAJE SS 61
- 3-> 1679488 GARAJE SS 70
- 3-> 1679489 GARAJE SS 71
- 3-> 1679490 GARAJE SS 72
- 3-> 1679491 GARAJE SS 85
- 3-> 1679492 GARAJE SS 86
- 3-> 1679493 GARAJE SS 87
- 3-> 1679494 GARAJE SS 88
- 3-> 1679495 GARAJE SS 89
- 3-> 1679496 GARAJE SS 90
- 3-> 1679497 GARAJE SS 91
- 3-> 1679498 GARAJE SS 92



SUPERINTENDENCIA
DE NOTARIADO
Y REGISTRO
LA GUARDA DE LA FE PUBLICA



**OFICINA DE REGISTRO DE INSTRUMENTOS PUBLICOS DE BOGOTA ZONA CENTRO
CERTIFICADO DE TRADICION Y LIBERTAD DE
MATRICULA INMOBILIARIA**

Nro Matricula: 50C-1650357

Pagina 10

Impreso el 09 de Mayo de 2008 a las 03:09:08 p.m
No tiene validez sin la firma del registrador en la ultima pagina

- 3-v 1679499 GARAJE SS 101
- 3-v 1679500 GARAJE SS 102
- 3-v 1679501 GARAJE SS 103
- 3-v 1679502 GARAJE SS 104
- 3-v 1679503 GARAJE SS 105
- 3-v 1679504 GARAJE SS 106
- 3-v 1679505 GARAJE SS 107
- 3-v 1679506 GARAJE SS 108
- 3-v 1679507 GARAJE SS 113
- 3-v 1679508 GARAJE SS 114
- 3-v 1679509 GARAJE SS 115
- 3-v 1679510 GARAJE SS 116
- 3-v 1679511 GARAJE SS 117
- 3-v 1679512 GARAJE SS 118
- 3-v 1679513 GARAJE SS 119
- 3-v 1679514 APARTAMENTO 101 TORRE 1
- 3-v 1679515 APARTAMENTO 102 TORRE 1
- 3-v 1679516 APARTAMENTO 103 TORRE 1
- 3-v 1679517 APARTAMENTO 104 TORRE 1
- 3-v 1679518 APARTAMENTO 201 TORRE 1
- 3-v 1679519 APARTAMENTO 202 TORRE 1
- 3-v 1679520 APARTAMENTO 203 TORRE 1
- 3-v 1679521 APARTAMENTO 204 TORRE 1
- 3-v 1679522 APARTAMENTO 301 TORRE 1
- 3-v 1679523 APARTAMENTO 302 TORRE 1
- 3-v 1679524 APARTAMENTO 303 TORRE 1
- 3-v 1679525 APARTAMENTO 304 TORRE 1
- 3-v 1679526 APARTAMENTO 401 TORRE 1
- 3-v 1679527 APARTAMENTO 402 TORRE 1
- 3-v 1679528 APARTAMENTO 403 TORRE 1
- 3-v 1679529 APARTAMENTO 404 TORRE 1
- 3-v 1679530 APARTAMENTO 501 TORRE 1
- 3-v 1679531 APARTAMENTO 502 TORRE 1
- 3-v 1679532 APARTAMENTO 503 TORRE 1
- 3-v 1679533 APARTAMENTO 504 TORRE 1
- 3-v 1679534 APARTAMENTO 601 TORRE 1
- 3-v 1679535 APARTAMENTO 602 TORRE 1
- 3-v 1679536 APARTAMENTO 603 TORRE 1
- 3-v 1679537 APARTAMENTO 604 TORRE 1
- 3-v 1679538 APARTAMENTO 701 TORRE 1
- 3-v 1679539 APARTAMENTO 702 TORRE 1
- 3-v 1679540 APARTAMENTO 703 TORRE 1
- 3-v 1679541 APARTAMENTO 704 TORRE 1
- 3-v 1679542 APARTAMENTO 801 TORRE 1
- 3-v 1679543 APARTAMENTO 802 TORRE 1
- 3-v 1679544 APARTAMENTO 803 TORRE 1

**SUPERINTENDENCIA
DE NOTARIADO
Y REGISTRO**
LA GUARDA DE LA FE PUBLICA

OFICINA DE REGISTRO DE INSTRUMENTOS PUBLICOS DE BOGOTA ZONA CENTRO
CERTIFICADO DE TRADICION Y LIBERTAD DE
MATRICULA INMOBILIARIA

Nro Matricula: 50C-1650357

Pagina 11

Impreso el 09 de Mayo de 2008 a las 03:09:08 p.m
No tiene validez sin la firma del registrador en la ultima pagina

- 3-> 1679545 APARTAMENTO 804 TORRE 1
- 3-> 1679546 APARTAMENTO 901 TORRE 1
- 3-> 1679547 APARTAMENTO 902 TORRE 1
- 3-> 1679548 APARTAMENTO 903 TORRE 1
- 3-> 1679549 APARTAMENTO 904 TORRE 1
- 3-> 1679550 APARTAMENTO 1001 TORRE 1
- 3-> 1679551 APARTAMENTO 1002 TORRE 1
- 3-> 1679552 APARTAMENTO 1003 TORRE 1
- 3-> 1679553 APARTAMENTO 1004 TORRE 1
- 3-> 1679554 APARTAMENTO 1101 TORRE 1
- 3-> 1679555 APARTAMENTO 1102 TORRE 1
- 3-> 1679556 APARTAMENTO 1103 TORRE 1
- 3-> 1679557 APARTAMENTO 1104 TORRE 1
- 3-> 1679558 APARTAMENTO 1201 TORRE 1
- 3-> 1679559 APARTAMENTO 1202 TORRE 1
- 3-> 1679560 APARTAMENTO 1203 TORRE 1
- 3-> 1679561 APARTAMENTO 1204 TORRE 1
- 3-> 1679562 APARTAMENTO 1301 TORRE 1
- 3-> 1679563 APARTAMENTO 1302 TORRE 1
- 3-> 1679564 APARTAMENTO 1303 TORRE 1
- 3-> 1679565 APARTAMENTO 1304 TORRE 1
- 3-> 1679566 APARTAMENTO 1401 TORRE 1
- 3-> 1679567 APARTAMENTO 1402 TORRE 1
- 3-> 1679568 APARTAMENTO 1403 TORRE 1
- 3-> 1679569 APARTAMENTO 1404 TORRE 1
- 3-> 1679570 APARTAMENTO 1501 TORRE 1
- 3-> 1679571 APARTAMENTO 1502 TORRE 1
- 3-> 1679572 APARTAMENTO 1503 TORRE 1
- 3-> 1679573 APARTAMENTO 1504 TORRE 1
- 3-> 1679574 APARTAMENTO 1601 TORRE 1
- 3-> 1679575 APARTAMENTO 1602 TORRE 1
- 3-> 1679576 APARTAMENTO 1603 TORRE 1
- 3-> 1679577 APARTAMENTO 1604 TORRE 1
- 3-> 1679578 APARTAMENTO 1701 TORRE 1
- 3-> 1679579 APARTAMENTO 1702 TORRE 1
- 3-> 1679580 APARTAMENTO 1703 TORRE 1
- 3-> 1679581 APARTAMENTO 1704 TORRE 1
- 3-> 1679582 APARTAMENTO 1801 TORRE 1
- 3-> 1679583 APARTAMENTO 1802 TORRE 1
- 3-> 1679584 APARTAMENTO 1803 TORRE 1
- 3-> 1679585 APARTAMENTO 1804 TORRE 1
- 3-> 1679586 APARTAMENTO 1901 TORRE 1
- 3-> 1679587 APARTAMENTO 1902 TORRE 1
- 3-> 1679588 APARTAMENTO 1903 TORRE 1
- 3-> 1679589 APARTAMENTO 1904 TORRE 1
- 3-> 1679590 APARTAMENTO 2001 TORRE 1



SUPERINTENDENCIA
DE NOTARIADO
Y REGISTRO
LA GUARDA DE LA FE PUBLICA



**OFICINA DE REGISTRO DE INSTRUMENTOS PUBLICOS DE BOGOTA ZONA CENTRO
CERTIFICADO DE TRADICION Y LIBERTAD DE
MATRICULA INMOBILIARIA**

Nro Matricula: 50C-1650357

Pagina 12

Impreso el 09 de Mayo de 2008 a las 03:09:08 p.m
No tiene validez sin la firma del registrador en la ultima pagina

- 3-> 1679591 APARTAMENTO 2002 TORRE 1
- 3-> 1679592 APARTAMENTO 2003 TORRE 1
- 3-> 1679593 APARTAMENTO 2004 TORRE 1
- 3-> 1679594 APARTAMENTO 2101 TORRE 1
- 3-> 1679595 APARTAMENTO 2102 TORRE 1
- 3-> 1679596 APARTAMENTO 2103 TORRE 1
- 3-> 1679597 APARTAMENTO 2104 TORRE 1
- 3-> 1679598 APARTAMENTO 2201 TORRE 1
- 3-> 1679599 APARTAMENTO 2202 TORRE 1
- 3-> 1679600 APARTAMENTO 2203 TORRE 1
- 3-> 1679601 APARTAMENTO 2204 TORRE 1
- 3-> 1679602 APARTAMENTO 101 TORRE 2
- 3-> 1679603 APARTAMENTO 102 TORRE 2
- 3-> 1679604 APARTAMENTO 103 TORRE 2
- 3-> 1679605 APARTAMENTO 104 TORRE 2
- 3-> 1679606 APARTAMENTO 201 TORRE 2
- 3-> 1679607 APARTAMENTO 202 TORRE 2
- 3-> 1679608 APARTAMENTO 203 TORRE 2
- 3-> 1679609 APARTAMENTO 204 TORRE 2
- 3-> 1679610 APARTAMENTO 301 TORRE 2
- 3-> 1679611 APARTAMENTO 302 TORRE 2
- 3-> 1679612 APARTAMENTO 303 TORRE 2
- 3-> 1679613 APARTAMENTO 304 TORRE 2
- 3-> 1679614 APARTAMENTO 401 TORRE 2
- 3-> 1679615 APARTAMENTO 402 TORRE 2
- 3-> 1679616 APARTAMENTO 403 TORRE 2
- 3-> 1679617 APARTAMENTO 404 TORRE 2
- 3-> 1679618 APARTAMENTO 501 TORRE 2
- 3-> 1679619 APARTAMENTO 502 TORRE 2
- 3-> 1679620 APARTAMENTO 503 TORRE 2
- 3-> 1679621 APARTAMENTO 504 TORRE 2
- 3-> 1679622 APARTAMENTO 601 TORRE 2
- 3-> 1679623 APARTAMENTO 602 TORRE 2
- 3-> 1679624 APARTAMENTO 603 TORRE 2
- 3-> 1679625 APARTAMENTO 604 TORRE 2
- 3-> 1679626 APARTAMENTO 701 TORRE 2
- 3-> 1679627 APARTAMENTO 702 TORRE 2
- 3-> 1679628 APARTAMENTO 703 TORRE 2
- 3-> 1679629 APARTAMENTO 704 TORRE 2
- 3-> 1679630 APARTAMENTO 801 TORRE 2
- 3-> 1679631 APARTAMENTO 802 TORRE 2
- 3-> 1679632 APARTAMENTO 803 TORRE 2
- 3-> 1679633 APARTAMENTO 804 TORRE 2
- 3-> 1679634 APARTAMENTO 901 TORRE 2
- 3-> 1679635 APARTAMENTO 902 TORRE 2
- 3-> 1679636 APARTAMENTO 903 TORRE 2

**SUPERINTENDENCIA
DE NOTARIADO
Y REGISTRO
LA GUARDA DE LA FE PUBLICA**



**OFICINA DE REGISTRO DE INSTRUMENTOS PUBLICOS DE BOGOTA ZONA CENTRO
CERTIFICADO DE TRADICION Y LIBERTAD DE
MATRICULA INMOBILIARIA**

49

Nro Matricula: 50C-1650357

Pagina 13

Impreso el 09 de Mayo de 2008 a las 03:09:08 p.m
No tiene validez sin la firma del registrador en la ultima pagina

- 3-> 1679637 APARTAMENTO 904 TORRE 2
- 3-> 1679638 APARTAMENTO 1001 TORRE 2
- 3-> 1679639 APARTAMENTO 1002 TORRE 2
- 3-> 1679640 APARTAMENTO 1003 TORRE 2
- 3-> 1679641 APARTAMENTO 1004 TORRE 2
- 3-> 1679642 APARTAMENTO 1101 TORRE 2
- 3-> 1679643 APARTAMENTO 1102 TORRE 2
- 3-> 1679644 APARTAMENTO 1103 TORRE 2
- 3-> 1679645 APARTAMENTO 1104 TORRE 2
- > 1679646 APARTAMENTO 1201 TORRE 2
- 3-> 1679647 APARTAMENTO 1202 TORRE 2
- 3-> 1679648 APARTAMENTO 1203 TORRE 2
- 3-> 1679649 APARTAMENTO 1204 TORRE 2
- 3-> 1679650 APARTAMENTO 1301 TORRE 2
- 3-> 1679651 APARTAMENTO 1302 TORRE 2
- 3-> 1679652 APARTAMENTO 1303 TORRE 2
- 3-> 1679653 APARTAMENTO 1304 TORRE 2
- 3-> 1679654 APARTAMENTO 1401 TORRE 2
- 3-> 1679655 APARTAMENTO 1402 TORRE 2
- 3-> 1679656 APARTAMENTO 1403 TORRE 2
- 3-> 1679657 APARTAMENTO 1404 TORRE 2
- 3-> 1679658 APARTAMENTO 1501 TORRE 2
- 3-> 1679659 APARTAMENTO 1502 TORRE 2
- 3-> 1679660 APARTAMENTO 1503 TORRE 2
- 3-> 1679661 APARTAMENTO 1504 TORRE 2
- 3-> 1679662 APARTAMENTO 1601 TORRE 2
- 3-> 1679663 APARTAMENTO 1602 TORRE 2
- 3-> 1679664 APARTAMENTO 1603 TORRE 2
- > 1679665 APARTAMENTO 1604 TORRE 2
- 3-> 1679666 APARTAMENTO 1701 TORRE 2
- 3-> 1679667 APARTAMENTO 1702 TORRE 2
- 3-> 1679668 APARTAMENTO 1703 TORRE 2
- 3-> 1679669 APARTAMENTO 1704 TORRE 2
- 3-> 1679670 APARTAMENTO 1801 TORRE 2
- 3-> 1679671 APARTAMENTO 1802 TORRE 2
- 3-> 1679672 APARTAMENTO 1803 TORRE 2
- 3-> 1679673 APARTAMENTO 1804 TORRE 2
- 3-> 1679674 APARTAMENTO 1901 TORRE 2
- 3-> 1679675 APARTAMENTO 1902 TORRE 2
- 3-> 1679676 APARTAMENTO 1903 TORRE 2
- 3-> 1679677 APARTAMENTO 1904 TORRE 2
- 3-> 1679678 APARTAMENTO 2001 TORRE 2
- 3-> 1679679 APARTAMENTO 2002 TORRE 2
- 3-> 1679680 APARTAMENTO 2003 TORRE 2
- 3-> 1679681 APARTAMENTO 2004 TORRE 2
- 3-> 1679682 APARTAMENTO 2101 TORRE 2



**SUPERINTENDENCIA
DE NOTARIADO
Y REGISTRO
LA GUARDIA DE LA FE PUBLICA**



**OFICINA DE REGISTRO DE INSTRUMENTOS PUBLICOS DE BOGOTA ZONA CENTRO
CERTIFICADO DE TRADICION Y LIBERTAD DE
MATRICULA INMOBILIARIA**

Nro Matricula: 50C-1650357

Pagina 14

Impreso el 09 de Mayo de 2008 a las 03:09:08 p.m
No tiene validez sin la firma del registrador en la ultima pagina

- 3->1679683 APARTAMENTO 2102 TORRE 2
- 3->1679684 APARTAMENTO 2103 TORRE 2
- 3->1679685 APARTAMENTO 2104 TORRE 2
- 3->1679686 APARTAMENTO 2201 TORRE 2
- 3->1679687 APARTAMENTO 2202 TORRE 2
- 3->1679688 APARTAMENTO 2203 TORRE 2
- 3->1679689 APARTAMENTO 2204 TORRE 2
- 3->1686001 GARAJE SS 121
- 3->1692477 DEPOSITO 34 PRIMER PISO
- 3->1692478 GARAJE 131 SOTANO 1
- 4->1717398 DEPOSITO 21 SOTANO 2 ETAPA 2
- 4->1717399 DEPOSITO 22 SOTANO 2 ETAPA 2
- 4->1717400 DEPOSITO 23 SOTANO 2 ETAPA 2
- 4->1717401 DEPOSITO 24 SOTANO 2 ETAPA 2
- 4->1717402 DEPOSITO 25 SOTANO 2 ETAPA 2
- 4->1717403 DEPOSITO 26 SOTANO 2 ETAPA 2
- 4->1717404 DEPOSITO 27 SOTANO 2 ETAPA 2
- 4->1717405 DEPOSITO 28 SOTANO 2 ETAPA 2
- 4->1717406 DEPOSITO 29 SOTANO 2 ETAPA 2
- 4->1717407 DEPOSITO 30 SOTANO 2 ETAPA 2
- 4->1717408 DEPOSITO 31 SOTANO 2 ETAPA 2
- 4->1717409 DEPOSITO 32 SOTANO 2 ETAPA 2
- 4->1717410 DEPOSITO 33 SOTANO 2 ETAPA 2
- 4->1717411 DEPOSITO 34 SOTANO 2 ETAPA 2
- 4->1717412 DEPOSITO 35 SOTANO 2 ETAPA 2
- 4->1717413 DEPOSITO 36 SOTANO 2 ETAPA 2
- 4->1717414 DEPOSITO 37 SOTANO 2 ETAPA 2
- 4->1717415 DEPOSITO 38 SOTANO 2 ETAPA 2
- 4->1717416 GARAJE S2-17 SOTANO 2 ETAPA 2
- 4->1717417 GARAJE S2-18 SOTANO 2 ETAPA 2
- 4->1717418 GARAJE S2-19 SOTANO 2 ETAPA 2
- 4->1717419 GARAJE S2-20 SOTANO 2 ETAPA 2
- 4->1717420 GARAJE S2-21 SOTANO 2 ETAPA 2
- 4->1717421 GARAJE S2-22 SOTANO 2 ETAPA 2
- 4->1717422 GARAJE S2-23 SOTANO 2 ETAPA 2
- 4->1717423 GARAJE S2-24 SOTANO 2 ETAPA 2
- 4->1717424 GARAJE S2-25 SOTANO 2 ETAPA 2
- 4->1717425 GARAJE S2-34 SOTANO 2 ETAPA 2
- 4->1717426 GARAJE S2-35 SOTANO 2 ETAPA 2
- 4->1717427 GARAJE S2-36 SOTANO 2 ETAPA 2
- 4->1717428 GARAJE S2-37 SOTANO 2 ETAPA 2
- 4->1717429 GARAJE S2-38 SOTANO 2 ETAPA 2
- 4->1717430 GARAJE S2-39 SOTANO 2 ETAPA 2
- 4->1717431 GARAJE S2-53 SOTANO 2 ETAPA 2
- 4->1717432 GARAJE S2-54 SOTANO 2 ETAPA 2
- 4->1717433 GARAJE S2-55 SOTANO 2 ETAPA 2

**SUPERINTENDENCIA
DE NOTARIADO
Y REGISTRO**
LA GUARDIA DE LA FE PUBLICA



OFICINA DE REGISTRO DE INSTRUMENTOS PUBLICOS DE BOGOTA ZONA CENTRO
CERTIFICADO DE TRADICION Y LIBERTAD DE
MATRICULA INMOBILIARIA

Nro Matricula: 50C-1650357

Página 15

Impreso el 09 de Mayo de 2008 a las 03:09:08 p.m
No tiene validez sin la firma del registrador en la ultima pagina

- 4-> 1717434 GARAJE S2-56 SOTANO 2 ETAPA 2
- 4-> 1717435 GARAJE S2-57 SOTANO 2 ETAPA 2
- 4-> 1717436 GARAJE S2-58 SOTANO 2 ETAPA 2
- 4-> 1717437 GARAJE S2-59 SOTANO 2 ETAPA 2
- 4-> 1717438 GARAJE S2-60 SOTANO 2 ETAPA 2
- 4-> 1717439 GARAJE S2-61 SOTANO 2 ETAPA 2
- 4-> 1717440 GARAJE S2-62 SOTANO 2 ETAPA 2
- 4-> 1717441 GARAJE S2-63 SOTANO 2 ETAPA 2
- 4-> 1717442 GARAJE S2-64 SOTANO 2 ETAPA 2
- 4-> 1717443 GARAJE S2-65 SOTANO 2 ETAPA 2
- 4-> 1717444 GARAJE S2-66 SOTANO 2 ETAPA 2
- 4-> 1717445 GARAJE S2-67 SOTANO 2 ETAPA 2
- 4-> 1717446 GARAJE S2-68 SOTANO 2 ETAPA 2
- 4-> 1717447 GARAJE S2-69 SOTANO 2 ETAPA 2
- 4-> 1717448 GARAJE S2-80 SOTANO 2 ETAPA 2
- 4-> 1717449 GARAJE S2-81 SOTANO 2 ETAPA 2
- 4-> 1717450 GARAJE S2-82 SOTANO 2 ETAPA 2
- 4-> 1717451 GARAJE S2-83 SOTANO 2 ETAPA 2
- 4-> 1717452 GARAJE S2-89 SOTANO 2 ETAPA 2
- 4-> 1717453 GARAJE S2-90 SOTANO 2 ETAPA 2
- 4-> 1717454 GARAJE S2-91 SOTANO 2 ETAPA 2
- 4-> 1717455 GARAJE S2-92 SOTANO 2 ETAPA 2
- 4-> 1717456 GARAJE S2-93 SOTANO 2 ETAPA 2
- 4-> 1717457 GARAJE S2-94 SOTANO 2 ETAPA 2
- 4-> 1717458 GARAJE S2-95 SOTANO 2 ETAPA 2
- 4-> 1717459 GARAJE S2-107 SOTANO 2 ETAPA 2
- 4-> 1717460 GARAJE S2-108 SOTANO 2 ETAPA 2
- 4-> 1717461 GARAJE S2-109 SOTANO 2 ETAPA 2
- 4-> 1717462 GARAJE S2-110 SOTANO 2 ETAPA 2
- 4-> 1717463 GARAJE S2-111 SOTANO 2 ETAPA 2
- 4-> 1717464 GARAJE S2-112 SOTANO 2 ETAPA 2
- 4-> 1717465 GARAJE S2-113 SOTANO 2 ETAPA 2
- 4-> 1717466 DEPOSITO 22 SOTANO 1 ETAPA 2
- 4-> 1717467 DEPOSITO 23 SOTANO 1 ETAPA 2
- 4-> 1717468 DEPOSITO 24 SOTANO 1 ETAPA 2
- 4-> 1717469 DEPOSITO 25 SOTANO 1 ETAPA 2
- 4-> 1717470 DEPOSITO 26 SOTANO 1 ETAPA 2
- 4-> 1717471 DEPOSITO 27 SOTANO 1 ETAPA 2
- 4-> 1717472 DEPOSITO 28 SOTANO 1 ETAPA 2
- 4-> 1717473 DEPOSITO 29 SOTANO 1 ETAPA 2
- 4-> 1717474 DEPOSITO 30 SOTANO 1 ETAPA 2
- 4-> 1717475 DEPOSITO 31 SOTANO 1 ETAPA 2
- 4-> 1717476 DEPOSITO 32 SOTANO 1 ETAPA 2
- 4-> 1717477 DEPOSITO 33 SOTANO 1 ETAPA 2
- 4-> 1717478 DEPOSITO 34 SOTANO 1 ETAPA 2
- 4-> 1717479 DEPOSITO 35 SOTANO 1 ETAPA 2



SUPERINTENDENCIA
DE NOTARIADO
Y REGISTRO
LA GUARDA DE LA FE PUBLICA



**OFICINA DE REGISTRO DE INSTRUMENTOS PUBLICOS DE BOGOTA ZONA CENTRO
CERTIFICADO DE TRADICION Y LIBERTAD DE
MATRICULA INMOBILIARIA**

Nro Matricula: 50C-1650357

Pagina 16

Impreso el 09 de Mayo de 2008 a las 03:09:08 p.m
No tiene validez sin la firma del registrador en la ultima pagina

- 4->1717480 DEPOSITO 36 SOTANO 1 ETAPA 2
- 4->1717481 GARAJE S1-16 SOTANO 1 ETAPA 2
- 4->1717482 GARAJE S1-17 SOTANO 1 ETAPA 2
- 4->1717483 GARAJE S1-18 SOTANO 1 ETAPA 2
- 4->1717484 GARAJE S1-19 SOTANO 1 ETAPA 2
- 4->1717485 GARAJE S1-20 SOTANO 1 ETAPA 2
- 4->1717486 GARAJE S1-21 SOTANO 1 ETAPA 2
- 4->1717487 GARAJE S1-22 SOTANO 1 ETAPA 2
- 4->1717488 GARAJE S1-23 SOTANO 1 ETAPA 2
- 4->1717489 GARAJE S1-24 SOTANO 1 ETAPA 2
- 4->1717490 GARAJE S1-33 SOTANO 1 ETAPA 2
- 4->1717491 GARAJE S1-34 SOTANO 1 ETAPA 2
- 4->1717492 GARAJE S1-35 SOTANO 1 ETAPA 2
- 4->1717493 GARAJE S1-36 SOTANO 1 ETAPA 2
- 4->1717494 GARAJE S1-37 SOTANO 1 ETAPA 2
- 4->1717495 GARAJE S1-38 SOTANO 1 ETAPA 2
- 4->1717496 GARAJE S1-39 SOTANO 1 ETAPA 2
- 4->1717497 GARAJE S1-51 SOTANO 1 ETAPA 2
- 4->1717498 GARAJE S1-52 SOTANO 1 ETAPA 2
- 4->1717499 GARAJE S1-53 SOTANO 1 ETAPA 2
- 4->1717500 GARAJE S1-54 SOTANO 1 ETAPA 2
- 4->1717501 GARAJE S1-55 SOTANO 1 ETAPA 2
- 4->1717502 GARAJE S1-56 SOTANO 1 ETAPA 2
- 4->1717503 GARAJE S1-57 SOTANO 1 ETAPA 2
- 4->1717504 GARAJE S1-59 SOTANO 1 ETAPA 2
- 4->1717505 GARAJE S1-60 SOTANO 1 ETAPA 2
- 4->1717506 GARAJE S1-61 SOTANO 1 ETAPA 2
- 4->1717507 GARAJE S1-62 SOTANO 1 ETAPA 2
- 4->1717508 GARAJE S1-76 SOTANO 1 ETAPA 2
- 4->1717509 GARAJE S1-76 SOTANO 1 ETAPA 2
- 4->1717510 GARAJE S1-77 SOTANO 1 ETAPA 2
- 4->1717511 GARAJE S1-83 SOTANO 1 ETAPA 2
- 4->1717512 GARAJE S1-84 SOTANO 1 ETAPA 2
- 4->1717513 GARAJE S1-85 SOTANO 1 ETAPA 2
- 4->1717514 GARAJE S1-86 SOTANO 1 ETAPA 2
- 4->1717515 GARAJE S1-87 SOTANO 1 ETAPA 2
- 4->1717516 GARAJE S1-100 SOTANO 1 ETAPA 2
- 4->1717517 GARAJE S1-101 SOTANO 1 ETAPA 2
- 4->1717518 GARAJE S1-102 SOTANO 1 ETAPA 2
- 4->1717519 GARAJE S1-103 SOTANO 1 ETAPA 2
- 4->1717520 GARAJE S1-104 SOTANO 1 ETAPA 2
- 4->1717521 GARAJE S1-105 SOTANO 1 ETAPA 2
- 4->1717522 GARAJE S1-106 SOTANO 1 ETAPA 2
- 4->1717523 GARAJE S1-117 SOTANO 1 ETAPA 2
- 4->1717524 GARAJE S1-118 SOTANO 1 ETAPA 2
- 4->1717525 GARAJE S1-119 SOTANO 1 ETAPA 2

**SUPERINTENDENCIA
DE NOTARIADO
Y REGISTRO**
LA GUARDA DE LA FE PUBLICA



OFICINA DE REGISTRO DE INSTRUMENTOS PUBLICOS DE BOGOTA ZONA CENTRO
CERTIFICADO DE TRADICION Y LIBERTAD DE
MATRICULA INMOBILIARIA

Nro Matricula: 50C-1650357

Pagina 17

Impreso el 09 de Mayo de 2008 a las 03:09:08 p.m
No tiene validez sin la firma del registrador en la ultima pagina

- 4->1717526 GARAJE S1-120 SOTANO 1 ETAPA 2
- 4->1717527 GARAJE SS-8 SEMISOTANO ETAPA 2
- 4->1717528 GARAJE SS-9 SEMISOTANO ETAPA 2
- 4->1717529 GARAJE SS-10 SEMISOTANO ETAPA 2
- 4->1717530 GARAJE SS-11 SEMISOTANO ETAPA 2
- 4->1717531 GARAJE SS-12 SEMISOTANO ETAPA 2
- 4->1717532 GARAJE SS-13 SEMISOTANO ETAPA 2
- 4->1717533 GARAJE SS-14 SEMISOTANO ETAPA 2
- 4->1717534 GARAJE SS-15 SEMISOTANO ETAPA 2
- >1717535 GARAJE SS-16 SEMISOTANO ETAPA 2
- 4->1717536 GARAJE SS-17 SEMISOTANO ETAPA 2
- 4->1717537 GARAJE SS-18 SEMISOTANO ETAPA 2
- 4->1717538 GARAJE SS-19 SEMISOTANO ETAPA 2
- 4->1717539 GARAJE SS-20 SEMISOTANO ETAPA 2
- 4->1717540 GARAJE SS-21 SEMISOTANO ETAPA 2
- 4->1717541 GARAJE SS-22 SEMISOTANO ETAPA 2
- 4->1717542 GARAJE SS-23 SEMISOTANO ETAPA 2
- 4->1717543 GARAJE SS-24 SEMISOTANO ETAPA 2
- 4->1717544 GARAJE SS-25 SEMISOTANO ETAPA 2
- 4->1717545 GARAJE SS-26 SEMISOTANO ETAPA 2
- 4->1717546 GARAJE SS-27 SEMISOTANO ETAPA 2
- 4->1717547 GARAJE SS-28 SEMISOTANO ETAPA 2
- 4->1717548 GARAJE SS-29 SEMISOTANO ETAPA 2
- 4->1717549 GARAJE SS-30 SEMISOTANO ETAPA 2
- 4->1717550 GARAJE SS-31 SEMISOTANO ETAPA 2
- 4->1717551 GARAJE SS-39 SEMISOTANO ETAPA 2
- 4->1717552 GARAJE SS-40 SEMISOTANO ETAPA 2
- 4->1717553 GARAJE SS-41 SEMISOTANO ETAPA 2
- >1717554 GARAJE SS-42 SEMISOTANO ETAPA 2
- 4->1717555 GARAJE SS-43 SEMISOTANO ETAPA 2
- 4->1717556 GARAJE SS-44 SEMISOTANO ETAPA 2
- 4->1717557 GARAJE SS-45 SEMISOTANO ETAPA 2
- 4->1717558 GARAJE SS-48 SEMISOTANO ETAPA 2
- 4->1717559 GARAJE SS-49 SEMISOTANO ETAPA 2
- 4->1717560 GARAJE SS-50 SEMISOTANO ETAPA 2
- 4->1717561 GARAJE SS-51 SEMISOTANO ETAPA 2
- 4->1717562 GARAJE SS-62 SEMISOTANO ETAPA 2
- 4->1717563 GARAJE SS-63 SEMISOTANO ETAPA 2
- 4->1717564 GARAJE SS-64 SEMISOTANO ETAPA 2
- 4->1717565 GARAJE SS-65 SEMISOTANO ETAPA 2
- 4->1717566 GARAJE SS-74 SEMISOTANO ETAPA 2
- 4->1717567 GARAJE SS-75 SEMISOTANO ETAPA 2
- 4->1717568 GARAJE SS-76 SEMISOTANO ETAPA 2
- 4->1717569 GARAJE SS-77 SEMISOTANO ETAPA 2
- 4->1717570 GARAJE SS-78 SEMISOTANO ETAPA 2
- 4->1717571 GARAJE SS-79 SEMISOTANO ETAPA 2



SUPERINTENDENCIA
DE NOTARIADO
Y REGISTRO
LA GUARDA DE LA FE PUBLICA



**OFICINA DE REGISTRO DE INSTRUMENTOS PUBLICOS DE BOGOTA ZONA CENTRO
CERTIFICADO DE TRADICION Y LIBERTAD DE
MATRICULA INMOBILIARIA**

Nro Matricula: 50C-1650357

Pagina 18

Impreso el 09 de Mayo de 2008 a las 03:09:08 p.m
No tiene validez sin la firma del registrador en la ultima pagina

- 4-> 1717572 GARAJE SS-80 SEMISOTANO ETAPA 2
- 4-> 1717573 GARAJE SS-93 SEMISOTANO ETAPA 2
- 4-> 1717574 GARAJE SS-94 SEMISOTANO ETAPA 2
- 4-> 1717575 GARAJE SS-95 SEMISOTANO ETAPA 2
- 4-> 1717576 GARAJE SS-96 SEMISOTANO ETAPA 2
- 4-> 1717577 GARAJE SS-97 SEMISOTANO ETAPA 2
- 4-> 1717578 GARAJE SS-98 SEMISOTANO ETAPA 2
- 4-> 1717579 GARAJE SS-99 SEMISOTANO ETAPA 2
- 4-> 1717580 GARAJE SS-100A SEMISOTANO ETAPA 2
- 4-> 1717581 GARAJE SS-109 SEMISOTANO ETAPA 2
- 4-> 1717582 GARAJE SS-110 SEMISOTANO ETAPA 2
- 4-> 1717583 GARAJE SS-111 SEMISOTANO ETAPA 2
- 4-> 1717584 GARAJE SS-112 SEMISOTANO ETAPA 2
- 4-> 1717585 GARAJE SS-122 SEMISOTANO ETAPA 2
- 4-> 1717586 GARAJE SS-123 SEMISOTANO ETAPA 2
- 4-> 1717587 GARAJE SS-124 SEMISOTANO ETAPA 2
- 4-> 1717588 GARAJE SS-125 SEMISOTANO ETAPA 2
- 4-> 1717589 GARAJE SS-126 SEMISOTANO ETAPA 2
- 4-> 1717590 GARAJE SS-127 SEMISOTANO ETAPA 2
- 4-> 1717591 GARAJE SS-128 SEMISOTANO ETAPA 2
- 4-> 1717592 GARAJE SS-129 SEMISOTANO ETAPA 2
- 4-> 1717593 GARAJE SS-130 SEMISOTANO ETAPA 2
- 4-> 1717594 GARAJE SS-131 SEMISOTANO ETAPA 2
- 4-> 1717595 GARAJE SS-132 SEMISOTANO ETAPA 2
- 4-> 1717596 DEPOSITO 109 SEMISOTANO ETAPA 2
- 4-> 1717597 DEPOSITO 110 SEMISOTANO ETAPA 2
- 4-> 1717598 DEPOSITO 111 SEMISOTANO ETAPA 2
- 4-> 1717599 DEPOSITO 112 SEMISOTANO ETAPA 2
- 4-> 1717600 DEPOSITO 113 SEMISOTANO ETAPA 2
- 4-> 1717601 DEPOSITO 114 SEMISOTANO ETAPA 2
- 4-> 1717602 DEPOSITO 115 SEMISOTANO ETAPA 2
- 4-> 1717603 DEPOSITO 116 SEMISOTANO ETAPA 2
- 4-> 1717604 DEPOSITO 117 SEMISOTANO ETAPA 2
- 4-> 1717605 DEPOSITO 118 SEMISOTANO ETAPA 2
- 4-> 1717606 DEPOSITO 119 SEMISOTANO ETAPA 2
- 4-> 1717607 DEPOSITO 120 SEMISOTANO ETAPA 2
- 4-> 1717608 DEPOSITO 121 SEMISOTANO ETAPA 2
- 4-> 1717609 DEPOSITO 122 SEMISOTANO ETAPA 2
- 4-> 1717610 DEPOSITO 123 SEMISOTANO ETAPA 2
- 4-> 1717611 DEPOSITO 124 SEMISOTANO ETAPA 2
- 4-> 1717612 DEPOSITO 125 SEMISOTANO ETAPA 2
- 4-> 1717613 DEPOSITO 126 SEMISOTANO ETAPA 2
- 4-> 1717614 DEPOSITO 127 SEMISOTANO ETAPA 2
- 4-> 1717615 DEPOSITO 128 SEMISOTANO ETAPA 2
- 4-> 1717616 DEPOSITO 129 SEMISOTANO ETAPA 2
- 4-> 1717617 DEPOSITO 130 SEMISOTANO ETAPA 2

**SUPERINTENDENCIA
DE NOTARIADO
Y REGISTRO**
LA GUARDA DE LA FE PUBLICA




OFICINA DE REGISTRO DE INSTRUMENTOS PUBLICOS DE BOGOTA ZONA CENTRO
CERTIFICADO DE TRADICION Y LIBERTAD DE
MATRICULA INMOBILIARIA

Nro Matricula: 50C-1650357

Pagina 19

Impreso el 09 de Mayo de 2008 a las 03:09:08 p.m
No tiene validez sin la firma del registrador en la ultima pagina

- 4->1717618 DEPOSITO 131 SEMISOTANO ETAPA 2
- 4->1717619 DEPOSITO 132 SEMISOTANO ETAPA 2
- 4->1717620 DEPOSITO 133 SEMISOTANO ETAPA 2
- 4->1717621 DEPOSITO 134 SEMISOTANO ETAPA 2
- 4->1717622 DEPOSITO 135 SEMISOTANO ETAPA 2
- 4->1717623 DEPOSITO 136 SEMISOTANO ETAPA 2
- 4->1717624 DEPOSITO 137 SEMISOTANO ETAPA 2
- 4->1717625 DEPOSITO 138 SEMISOTANO ETAPA 2
- 4->1717626 DEPOSITO 139 SEMISOTANO ETAPA 2
- 4->1717627 DEPOSITO 140 SEMISOTANO ETAPA 2
- 4->1717628 DEPOSITO 141 SEMISOTANO ETAPA 2
- 4->1717629 DEPOSITO 142 SEMISOTANO ETAPA 2
- 4->1717630 DEPOSITO 143 SEMISOTANO ETAPA 2
- 4->1717631 DEPOSITO 144 SEMISOTANO ETAPA 2
- 4->1717632 DEPOSITO 145 SEMISOTANO ETAPA 2
- 4->1717633 DEPOSITO 146 SEMISOTANO ETAPA 2
- 4->1717634 DEPOSITO 147 SEMISOTANO ETAPA 2
- 4->1717635 DEPOSITO 148 SEMISOTANO ETAPA 2
- 4->1717636 DEPOSITO 149 SEMISOTANO ETAPA 2
- 4->1717637 DEPOSITO 150 SEMISOTANO ETAPA 2
- 4->1717638 DEPOSITO 151 SEMISOTANO ETAPA 2
- 4->1717639 DEPOSITO 152 SEMISOTANO ETAPA 2
- 4->1717640 DEPOSITO 153 SEMISOTANO ETAPA 2
- 4->1717641 DEPOSITO 154 SEMISOTANO ETAPA 2
- 4->1717642 DEPOSITO 155 SEMISOTANO ETAPA 2
- 4->1717643 DEPOSITO 156 SEMISOTANO ETAPA 2
- 4->1717644 DEPOSITO 157 SEMISOTANO ETAPA 2
- 4->1717645 DEPOSITO 158 SEMISOTANO ETAPA 2
- 4->1717646 DEPOSITO 159 SEMISOTANO ETAPA 2
- 4->1717647 DEPOSITO 160 SEMISOTANO ETAPA 2
- 4->1717648 DEPOSITO 161 SEMISOTANO ETAPA 2
- 4->1717649 DEPOSITO 162 SEMISOTANO ETAPA 2
- 4->1717650 DEPOSITO 163 SEMISOTANO ETAPA 2
- 4->1717651 DEPOSITO 164 SEMISOTANO ETAPA 2
- 4->1717652 DEPOSITO 165 SEMISOTANO ETAPA 2
- 4->1717653 DEPOSITO 166 SEMISOTANO ETAPA 2
- 4->1717654 DEPOSITO 167 SEMISOTANO ETAPA 2
- 4->1717655 DEPOSITO 168 SEMISOTANO ETAPA 2
- 4->1717656 DEPOSITO 169 SEMISOTANO ETAPA 2
- 4->1717657 DEPOSITO 170 SEMISOTANO ETAPA 2
- 4->1717658 DEPOSITO 171 SEMISOTANO ETAPA 2
- 4->1717659 DEPOSITO 172 SEMISOTANO ETAPA 2
- 4->1717660 DEPOSITO 173 SEMISOTANO ETAPA 2
- 4->1717661 DEPOSITO 174 SEMISOTANO ETAPA 2
- 4->1717662 DEPOSITO 175 SEMISOTANO ETAPA 2
- 4->1717663 DEPOSITO 176 SEMISOTANO ETAPA 2



**SUPERINTENDENCIA
DE NOTARIADO
Y REGISTRO**
LA GUARDA DE LA FE PUBLICA



**OFICINA DE REGISTRO DE INSTRUMENTOS PUBLICOS DE BOGOTA ZONA CENTRO
CERTIFICADO DE TRADICION Y LIBERTAD DE
MATRICULA INMOBILIARIA**

Nro Matricula: 50C-1650357

Pagina 20

Impreso el 09 de Mayo de 2008 a las 03:09:08 p.m.
No tiene validez sin la firma del registrador en la ultima pagina

4->1717664 DEPOSITO 177 SEMISOTANO ETAPA 2
4->1717665 DEPOSITO 178 SEMISOTANO ETAPA 2
4->1717666 DEPOSITO 179 SEMISOTANO ETAPA 2
4->1717667 DEPOSITO 180 SEMISOTANO ETAPA 2
4->1717668 DEPOSITO 181 SEMISOTANO ETAPA 2
4->1717669 DEPOSITO 182 SEMISOTANO ETAPA 2
4->1717670 DEPOSITO 183 SEMISOTANO ETAPA 2
4->1717671 DEPOSITO 184 SEMISOTANO ETAPA 2
4->1717672 DEPOSITO 185 SEMISOTANO ETAPA 2
4->1717673 DEPOSITO 186 SEMISOTANO ETAPA 2
4->1717674 DEPOSITO 187 SEMISOTANO ETAPA 2
4->1717675 DEPOSITO 188 SEMISOTANO ETAPA 2
4->1717676 DEPOSITO 189 SEMISOTANO ETAPA 2
4->1717677 DEPOSITO 190 SEMISOTANO ETAPA 2
4->1717678 DEPOSITO 191 SEMISOTANO ETAPA 2
4->1717679 DEPOSITO 192 SEMISOTANO ETAPA 2
4->1717680 DEPOSITO 193 SEMISOTANO ETAPA 2
4->1717681 DEPOSITO 194 SEMISOTANO ETAPA 2
4->1717682 DEPOSITO 195 SEMISOTANO ETAPA 2
4->1717683 DEPOSITO 196 SEMISOTANO ETAPA 2
4->1717684 DEPOSITO 197 SEMISOTANO ETAPA 2
4->1717685 DEPOSITO 198 SEMISOTANO ETAPA 2
4->1717686 DEPOSITO 199 SEMISOTANO ETAPA 2
4->1717687 DEPOSITO 200 SEMISOTANO ETAPA 2
4->1717688 DEPOSITO 201 SEMISOTANO ETAPA 2
4->1717689 DEPOSITO 202 SEMISOTANO ETAPA 2
4->1717690 DEPOSITO 203 SEMISOTANO ETAPA 2
4->1717691 DEPOSITO 204 SEMISOTANO ETAPA 2
4->1717692 DEPOSITO 205 SEMISOTANO ETAPA 2
4->1717693 DEPOSITO 206 SEMISOTANO ETAPA 2
4->1717694 DEPOSITO 207 SEMISOTANO ETAPA 2
4->1717695 DEPOSITO 208 SEMISOTANO ETAPA 2
4->1717696 DEPOSITO 209 SEMISOTANO ETAPA 2
4->1717697 DEPOSITO 210 SEMISOTANO ETAPA 2
4->1717698 DEPOSITO 211 SEMISOTANO ETAPA 2
4->1717699 DEPOSITO 212 SEMISOTANO ETAPA 2
4->1717700 DEPOSITO 213 SEMISOTANO ETAPA 2
4->1717701 DEPOSITO 214 SEMISOTANO ETAPA 2
4->1717702 DEPOSITO 215 SEMISOTANO ETAPA 2
4->1717703 DEPOSITO 216 SEMISOTANO ETAPA 2
4->1717704 DEPOSITO 217 SEMISOTANO ETAPA 2
4->1717705 DEPOSITO 218 SEMISOTANO ETAPA 2
4->1717706 DEPOSITO 219 SEMISOTANO ETAPA 2
4->1717707 DEPOSITO 220 SEMISOTANO ETAPA 2
4->1717708 DEPOSITO 221 SEMISOTANO ETAPA 2
4->1717709 APARTAMENTO 101 PISO 1 TORRE 3 ETAPA 2

**SUPERINTENDENCIA
DE NOTARIADO
Y REGISTRO**
LA GUARDA DE LA FE PUBLICA



OFICINA DE REGISTRO DE INSTRUMENTOS PUBLICOS DE BOGOTA ZONA CENTRO
CERTIFICADO DE TRADICION Y LIBERTAD DE
MATRICULA INMOBILIARIA

Nro Matricula: 50C-1650357

Pagina 21

Impreso el 09 de Mayo de 2008 a las 03:09:08 p.m
No tiene validez sin la firma del registrador en la ultima pagina

- 4->1717710 APARTAMENTO 102 PISO 1 TORRE 3 ETAPA 2
- 4->1717711 APARTAMENTO 103 PISO 1 TORRE 3 ETAPA 2
- 4->1717712 APARTAMENTO 104 PISO 1 TORRE 3 ETAPA 2
- 4->1717713 APARTAMENTO 201 PISO 2 TORRE 3 ETAPA 2
- 4->1717714 APARTAMENTO 202 PISO 2 TORRE 3 ETAPA 2
- 4->1717715 APARTAMENTO 203 PISO 2 TORRE 3 ETAPA 2
- 4->1717716 APARTAMENTO 204 PISO 2 TORRE 3 ETAPA 2
- 4->1717717 APARTAMENTO 301 PISO 3 TORRE 3 ETAPA 2
- 4->1717718 APARTAMENTO 302 PISO 3 TORRE 3 ETAPA 2
- 4->1717719 APARTAMENTO 303 PISO 3 TORRE 3 ETAPA 2
- 4->1717720 APARTAMENTO 304 PISO 3 TORRE 3 ETAPA 2
- 4->1717721 APARTAMENTO 401 PISO 4 TORRE 3 ETAPA 2
- 4->1717722 APARTAMENTO 402 PISO 4 TORRE 3 ETAPA 2
- 4->1717723 APARTAMENTO 403 PISO 4 TORRE 3 ETAPA 2
- 4->1717724 APARTAMENTO 404 PISO 4 TORRE 3 ETAPA 2
- 4->1717725 APARTAMENTO 501 PISO 5 TORRE 3 ETAPA 2
- 4->1717726 APARTAMENTO 502 PISO 5 TORRE 3 ETAPA 2
- 4->1717727 APARTAMENTO 503 PISO 5 TORRE 3 ETAPA 2
- 4->1717728 APARTAMENTO 504 PISO 5 TORRE 3 ETAPA 2
- 4->1717729 APARTAMENTO 601 PISO 6 TORRE 3 ETAPA 2
- 4->1717730 APARTAMENTO 602 PISO 6 TORRE 3 ETAPA 2
- 4->1717731 APARTAMENTO 603 PISO 6 TORRE 3 ETAPA 2
- 4->1717732 APARTAMENTO 604 PISO 6 TORRE 3 ETAPA 2
- 4->1717733 APARTAMENTO 701 PISO 7 TORRE 3 ETAPA 2
- 4->1717734 APARTAMENTO 702 PISO 7 TORRE 3 ETAPA 2
- 4->1717735 APARTAMENTO 703 PISO 7 TORRE 3 ETAPA 2
- 4->1717736 APARTAMENTO 704 PISO 7 TORRE 3 ETAPA 2
- 4->1717737 APARTAMENTO 801 PISO 8 TORRE 3 ETAPA 2
- 4->1717738 APARTAMENTO 802 PISO 8 TORRE 3 ETAPA 2
- 4->1717739 APARTAMENTO 803 PISO 8 TORRE 3 ETAPA 2
- 4->1717740 APARTAMENTO 804 PISO 8 TORRE 3 ETAPA 2
- 4->1717741 APARTAMENTO 901 PISO 9 TORRE 3 ETAPA 2
- 4->1717742 APARTAMENTO 902 PISO 9 TORRE 3 ETAPA 2
- 4->1717743 APARTAMENTO 903 PISO 9 TORRE 3 ETAPA 2
- 4->1717744 APARTAMENTO 904 PISO 9 TORRE 3 ETAPA 2
- 4->1717745 APARTAMENTO 1001 PISO 10 TORRE 3 ETAPA 2
- 4->1717746 APARTAMENTO 1002 PISO 10 TORRE 3 ETAPA 2
- 4->1717747 APARTAMENTO 1003 PISO 10 TORRE 3 ETAPA 2
- 4->1717748 APARTAMENTO 1004 PISO 10 TORRE 3 ETAPA 2
- 4->1717749 APARTAMENTO 1101 PISO 11 TORRE 3 ETAPA 2
- 4->1717750 APARTAMENTO 1102 PISO 11 TORRE 3 ETAPA 2
- 4->1717751 APARTAMENTO 1103 PISO 11 TORRE 3 ETAPA 2
- 4->1717752 APARTAMENTO 1104 PISO 11 TORRE 3 ETAPA 2
- 4->1717753 APARTAMENTO 1201 PISO 12 TORRE 3 ETAPA 2
- 4->1717754 APARTAMENTO 1202 PISO 12 TORRE 3 ETAPA 2
- 4->1717755 APARTAMENTO 1203 PISO 12 TORRE 3 ETAPA 2

SUPERINTENDENCIA
DE NOTARIADO
Y REGISTRO
LA GUARDA DE LA FE PUBLICA



**OFICINA DE REGISTRO DE INSTRUMENTOS PUBLICOS DE BOGOTA ZONA CENTRO
CERTIFICADO DE TRADICION Y LIBERTAD DE
MATRICULA INMOBILIARIA**

Nro Matricula: 50C-1650357

Pagina 22

Impreso el 09 de Mayo de 2008 a las 03:09:08 p.m

No tiene validez sin la firma del registrador en la ultima pagina

- 4->1717756 APARTAMENTO 1204 PISO 12 TORRE 3 ETAPA 2
- 4->1717757 APARTAMENTO 1301 PISO 13 TORRE 3 ETAPA 2
- 4->1717758 APARTAMENTO 1302 PISO 13 TORRE 3 ETAPA 2
- 4->1717759 APARTAMENTO 1303 PISO 13 TORRE 3 ETAPA 2
- 4->1717760 APARTAMENTO 1304 PISO 13 TORRE 3 ETAPA 2
- 4->1717761 APARTAMENTO 1401 PISO 14 TORRE 3 ETAPA 2
- 4->1717762 APARTAMENTO 1402 PISO 14 TORRE 3 ETAPA 2
- 4->1717763 APARTAMENTO 1403 PISO 14 TORRE 3 ETAPA 2
- 4->1717764 APARTAMENTO 1404 PISO 14 TORRE 3 ETAPA 2
- 4->1717765 APARTAMENTO 1501 PISO 15 TORRE 3 ETAPA 2
- 4->1717766 APARTAMENTO 1502 PISO 15 TORRE 3 ETAPA 2
- 4->1717767 APARTAMENTO 1503 PISO 15 TORRE 3 ETAPA 2
- 4->1717768 APARTAMENTO 1504 PISO 15 TORRE 3 ETAPA 2
- 4->1717769 APARTAMENTO 1601 PISO 16 TORRE 3 ETAPA 2
- 4->1717770 APARTAMENTO 1602 PISO 16 TORRE 3 ETAPA 2
- 4->1717771 APARTAMENTO 1603 PISO 16 TORRE 3 ETAPA 2
- 4->1717772 APARTAMENTO 1604 PISO 16 TORRE 3 ETAPA 2
- 4->1717773 APARTAMENTO 1701 PISO 17 TORRE 3 ETAPA 2
- 4->1717774 APARTAMENTO 1702 PISO 17 TORRE 3 ETAPA 2
- 4->1717775 APARTAMENTO 1703 PISO 17 TORRE 3 ETAPA 2
- 4->1717776 APARTAMENTO 1704 PISO 17 TORRE 3 ETAPA 2
- 4->1717777 APARTAMENTO 1801 PISO 18 TORRE 3 ETAPA 2
- 4->1717778 APARTAMENTO 1802 PISO 18 TORRE 3 ETAPA 2
- 4->1717779 APARTAMENTO 1803 PISO 18 TORRE 3 ETAPA 2
- 4->1717780 APARTAMENTO 1804 PISO 18 TORRE 3 ETAPA 2
- 4->1717781 APARTAMENTO 1901 PISO 19 TORRE 3 ETAPA 2
- 4->1717782 APARTAMENTO 1902 PISO 19 TORRE 3 ETAPA 2
- 4->1717783 APARTAMENTO 1903 PISO 19 TORRE 3 ETAPA 2
- 4->1717784 APARTAMENTO 1904 PISO 19 TORRE 3 ETAPA 2
- 4->1717785 APARTAMENTO 2001 PISO 20 TORRE 3 ETAPA 2
- 4->1717786 APARTAMENTO 2002 PISO 20 TORRE 3 ETAPA 2
- 4->1717787 APARTAMENTO 2003 PISO 20 TORRE 3 ETAPA 2
- 4->1717788 APARTAMENTO 2004 PISO 20 TORRE 3 ETAPA 2
- 4->1717789 APARTAMENTO 2101 PISO 21 TORRE 3 ETAPA 2
- 4->1717790 APARTAMENTO 2102 PISO 21 TORRE 3 ETAPA 2
- 4->1717791 APARTAMENTO 2103 PISO 21 TORRE 3 ETAPA 2
- 4->1717792 APARTAMENTO 2104 PISO 21 TORRE 3 ETAPA 2
- 4->1717793 APARTAMENTO 2201 PISO 22 TORRE 3 ETAPA 2
- 4->1717794 APARTAMENTO 2202 PISO 22 TORRE 3 ETAPA 2
- 4->1717795 APARTAMENTO 2203 PISO 22 TORRE 3 ETAPA 2
- 4->1717796 APARTAMENTO 2204 PISO 22 TORRE 3 ETAPA 2
- 4->1717797 APARTAMENTO 101 PISO 1 TORRE 4 ETAPA 2
- 4->1717798 APARTAMENTO 102 PISO 1 TORRE 4 ETAPA 2
- 4->1717799 APARTAMENTO 103 PISO 1 TORRE 4 ETAPA 2
- 4->1717800 APARTAMENTO 104 PISO 1 TORRE 4 ETAPA 2
- 4->1717801 APARTAMENTO 201 PISO 2 TORRE 4 ETAPA 2

**SUPERINTENDENCIA
DE NOTARIADO
Y REGISTRO**
LA GUARDA DE LA FE PUBLICA



OFICINA DE REGISTRO DE INSTRUMENTOS PUBLICOS DE BOGOTA ZONA CENTRO
CERTIFICADO DE TRADICION Y LIBERTAD DE
MATRICULA INMOBILIARIA

Nro Matricula: 50C-1650357

Impreso el 09 de Mayo de 2008 a las 03:09:08 p.m
No tiene validez sin la firma del registrador en la ultima pagina

- 4->1717802 APARTAMENTO 202 PISO 2 TORRE 4 ETAPA 2
- 4->1717803 APARTAMENTO 203 PISO 2 TORRE 4 ETAPA 2
- 4->1717804 APARTAMENTO 204 PISO 2 TORRE 4 ETAPA 2
- 4->1717805 APARTAMENTO 301 PISO 3 TORRE 4 ETAPA 2
- 4->1717806 APARTAMENTO 302 PISO 3 TORRE 4 ETAPA 2
- 4->1717807 APARTAMENTO 303 PISO 3 TORRE 4 ETAPA 2
- 4->1717808 APARTAMENTO 304 PISO 3 TORRE 4 ETAPA 2
- 4->1717809 APARTAMENTO 401 PISO 4 TORRE 4 ETAPA 2
- 4->1717810 APARTAMENTO 402 PISO 4 TORRE 4 ETAPA 2
- 4->1717811 APARTAMENTO 403 PISO 4 TORRE 4 ETAPA 2
- 4->1717812 APARTAMENTO 404 PISO 4 TORRE 4 ETAPA 2
- 4->1717813 APARTAMENTO 501 PISO 5 TORRE 4 ETAPA 2
- 4->1717814 APARTAMENTO 502 PISO 5 TORRE 4 ETAPA 2
- 4->1717815 APARTAMENTO 503 PISO 5 TORRE 4 ETAPA 2
- 4->1717816 APARTAMENTO 504 PISO 5 TORRE 4 ETAPA 2
- 4->1717817 APARTAMENTO 601 PISO 6 TORRE 4 ETAPA 2
- 4->1717818 APARTAMENTO 602 PISO 6 TORRE 4 ETAPA 2
- 4->1717819 APARTAMENTO 603 PISO 6 TORRE 4 ETAPA 2
- 4->1717820 APARTAMENTO 604 PISO 6 TORRE 4 ETAPA 2
- 4->1717821 APARTAMENTO 701 PISO 7 TORRE 4 ETAPA 2
- 4->1717822 APARTAMENTO 702 PISO 7 TORRE 4 ETAPA 2
- 4->1717823 APARTAMENTO 703 PISO 7 TORRE 4 ETAPA 2
- 4->1717824 APARTAMENTO 704 PISO 7 TORRE 4 ETAPA 2
- 4->1717825 APARTAMENTO 801 PISO 8 TORRE 4 ETAPA 2
- 4->1717826 APARTAMENTO 802 PISO 8 TORRE 4 ETAPA 2
- 4->1717827 APARTAMENTO 803 PISO 8 TORRE 4 ETAPA 2
- 4->1717828 APARTAMENTO 804 PISO 8 TORRE 4 ETAPA 2
- 4->1717829 APARTAMENTO 901 PISO 9 TORRE 4 ETAPA 2
- 4->1717830 APARTAMENTO 902 PISO 9 TORRE 4 ETAPA 2
- 4->1717831 APARTAMENTO 903 PISO 9 TORRE 4 ETAPA 2
- 4->1717832 APARTAMENTO 904 PISO 9 TORRE 4 ETAPA 2
- 4->1717833 APARTAMENTO 1001 PISO 10 TORRE 4 ETAPA 2
- 4->1717834 APARTAMENTO 1002 PISO 10 TORRE 4 ETAPA 2
- 4->1717835 APARTAMENTO 1003 PISO 10 TORRE 4 ETAPA 2
- 4->1717836 APARTAMENTO 1004 PISO 10 TORRE 4 ETAPA 2
- 4->1717837 APARTAMENTO 1101 PISO 11 TORRE 4 ETAPA 2
- 4->1717838 APARTAMENTO 1102 PISO 11 TORRE 4 ETAPA 2
- 4->1717839 APARTAMENTO 1103 PISO 11 TORRE 4 ETAPA 2
- 4->1717840 APARTAMENTO 1104 PISO 11 TORRE 4 ETAPA 2
- 4->1717841 APARTAMENTO 1201 PISO 12 TORRE 4 ETAPA 2
- 4->1717842 APARTAMENTO 1202 PISO 12 TORRE 4 ETAPA 2
- 4->1717843 APARTAMENTO 1203 PISO 12 TORRE 4 ETAPA 2
- 4->1717844 APARTAMENTO 1204 PISO 12 TORRE 4 ETAPA 2
- 4->1717845 APARTAMENTO 1301 PISO 13 TORRE 4 ETAPA 2
- 4->1717846 APARTAMENTO 1302 PISO 13 TORRE 4 ETAPA 2
- 4->1717847 APARTAMENTO 1303 PISO 13 TORRE 4 ETAPA 2

**SUPERINTENDENCIA
DE NOTARIADO
Y REGISTRO**

LA GUARDA DE LA FE PUBLICA



**OFICINA DE REGISTRO DE INSTRUMENTOS PUBLICOS DE BOGOTA ZONA CENTRO
CERTIFICADO DE TRADICION Y LIBERTAD DE
MATRICULA INMOBILIARIA**

Nro Matricula: 50C-1650357

Página 24

Impreso el 09 de Mayo de 2008 a las 03:09:08 p.m
No tiene validez sin la firma del registrador en la ultima pagina

- 4->1717848 APARTAMENTO 1304 PISO 13 TORRE 4 ETAPA 2
- 4->1717849 APARTAMENTO 1401 PISO 14 TORRE 4 ETAPA 2
- 4->1717850 APARTAMENTO 1402 PISO 14 TORRE 4 ETAPA 2
- 4->1717851 APARTAMENTO 1403 PISO 14 TORRE 4 ETAPA 2
- 4->1717852 APARTAMENTO 1404 PISO 14 TORRE 4 ETAPA 2
- 4->1717853 APARTAMENTO 1501 PISO 15 TORRE 4 ETAPA 2
- 4->1717854 APARTAMENTO 1502 PISO 15 TORRE 4 ETAPA 2
- 4->1717855 APARTAMENTO 1503 PISO 15 TORRE 4 ETAPA 2
- 4->1717856 APARTAMENTO 1504 PISO 15 TORRE 4 ETAPA 2
- 4->1717857 APARTAMENTO 1601 PISO 16 TORRE 4 ETAPA 2
- 4->1717858 APARTAMENTO 1602 PISO 16 TORRE 4 ETAPA 2
- 4->1717859 APARTAMENTO 1603 PISO 16 TORRE 4 ETAPA 2
- 4->1717860 APARTAMENTO 1604 PISO 16 TORRE 4 ETAPA 2
- 4->1717861 APARTAMENTO 1701 PISO 17 TORRE 4 ETAPA 2
- 4->1717862 APARTAMENTO 1702 PISO 17 TORRE 4 ETAPA 2
- 4->1717863 APARTAMENTO 1703 PISO 17 TORRE 4 ETAPA 2
- 4->1717864 APARTAMENTO 1704 PISO 17 TORRE 4 ETAPA 2
- 4->1717865 APARTAMENTO 1801 PISO 18 TORRE 4 ETAPA 2
- 4->1717866 APARTAMENTO 1802 PISO 18 TORRE 4 ETAPA 2
- 4->1717867 APARTAMENTO 1803 PISO 18 TORRE 4 ETAPA 2
- 4->1717868 APARTAMENTO 1804 PISO 18 TORRE 4 ETAPA 2
- 4->1717869 APARTAMENTO 1901 PISO 19 TORRE 4 ETAPA 2
- 4->1717870 APARTAMENTO 1902 PISO 19 TORRE 4 ETAPA 2
- 4->1717871 APARTAMENTO 1903 PISO 19 TORRE 4 ETAPA 2
- 4->1717872 APARTAMENTO 1904 PISO 19 TORRE 4 ETAPA 2
- 4->1717873 APARTAMENTO 2001 PISO 20 TORRE 4 ETAPA 2
- 4->1717874 APARTAMENTO 2002 PISO 20 TORRE 4 ETAPA 2
- 4->1717875 APARTAMENTO 2003 PISO 20 TORRE 4 ETAPA 2
- 4->1717876 APARTAMENTO 2004 PISO 20 TORRE 4 ETAPA 2
- 4->1717877 APARTAMENTO 2101 PISO 21 TORRE 4 ETAPA 2
- 4->1717878 APARTAMENTO 2102 PISO 21 TORRE 4 ETAPA 2
- 4->1717879 APARTAMENTO 2103 PISO 21 TORRE 4 ETAPA 2
- 4->1717880 APARTAMENTO 2104 PISO 21 TORRE 4 ETAPA 2
- 4->1717881 LOCAL 1 EN EDIFICACION COMERCIAL PLAZA 80 PISO 1
- 4->1717882 LOCAL 2 EN EDIFICACION COMERCIAL PLAZA 80 PISO 1
- 4->1717883 LOCAL 3 EN EDIFICACION COMERCIAL PLAZA 80 PISO 1
- 4->1717884 LOCAL 4A EN EDIFICACION COMERCIAL PLAZA 80 PISO 1
- 4->1717885 LOCAL 4B EN EDIFICACION COMERCIAL PLAZA 80 PISO 1
- 4->1717886 LOCAL 5 EN EDIFICACION COMERCIAL PLAZA 80 PISO 1
- 4->1717887 LOCAL 6 EN EDIFICACION COMERCIAL PLAZA 80 PISO 1
- 4->1717888 LOCAL 7 EN EDIFICACION COMERCIAL PLAZA 80 PISO 1
- 4->1717889 LOCAL 8 EN EDIFICACION COMERCIAL PLAZA 80 PISO 1
- 4->1717890 LOCAL 9 EN EDIFICACION COMERCIAL PLAZA 80 PISO 1
- 4->1717891 LOCAL 10 EN EDIFICACION COMERCIAL PLAZA 80 PISO 1
- 4->1717892 LOCAL 11 EN EDIFICACION COMERCIAL PLAZA 80 PISO 1
- 4->1717893 LOCAL 12 EN EDIFICACION COMERCIAL PLAZA 80 PISO 1

**SUPERINTENDENCIA
DE NOTARIADO
Y REGISTRO**

LA GUARDA DE LA FE PUBLICA



**OFICINA DE REGISTRO DE INSTRUMENTOS PUBLICOS DE BOGOTA ZONA CENTRO
CERTIFICADO DE TRADICION Y LIBERTAD DE
MATRICULA INMOBILIARIA**

25

Nro Matricula: 50C-1650357

Pagina 25

Impreso el 09 de Mayo de 2008 a las 03:09:08 p.m
No tiene validez sin la firma del registrador en la ultima pagina

- 4-> 1717894 LOCAL 13 EN EDIFICACION COMERCIAL PLAZA 80 PISO 1
- 4-> 1717895 LOCAL 14 EN EDIFICACION COMERCIAL PLAZA 80 PISO 1
- 4-> 1717896 LOCAL 15 EN EDIFICACION COMERCIAL PLAZA 80 PISO 1
- 4-> 1717897 LOCAL 16 EN EDIFICACION COMERCIAL PLAZA 80 PISO 1
- 4-> 1717898 LOCAL 17 EN EDIFICACION COMERCIAL PLAZA 80 PISO 1
- 4-> 1717899 LOCAL 18 EN EDIFICACION COMERCIAL PLAZA 80 PISO 1
- 4-> 1717900 LOCAL 19 EN EDIFICACION COMERCIAL PLAZA 80 PISO 1
- 4-> 1717901 LOCAL 20 EN EDIFICACION COMERCIAL PLAZA 80 PISO 1
- 4-> 1717902 LOCAL 21 EN EDIFICACION COMERCIAL PLAZA 80 PISO 1
- 4-> 1717903 LOCAL 22 EN EDIFICACION COMERCIAL PLAZA 80 PISO 1
- 4-> 1717904 LOCAL 24 EN EDIFICACION COMERCIAL PLAZA 80 PISO 1
- 4-> 1717905 LOCAL 25 EN EDIFICACION COMERCIAL PLAZA 80 PISO 1
- 4-> 1717906 LOCAL 26 EN EDIFICACION COMERCIAL PLAZA 80 PISO 1
- 4-> 1717907 LOCAL 27 EN EDIFICACION COMERCIAL PLAZA 80 PISO 1
- 4-> 1717908 LOCAL 28 EN EDIFICACION COMERCIAL PLAZA 80 PISO 1
- 4-> 1717909 LOCAL 29 EN EDIFICACION COMERCIAL PLAZA 80 PISO 1
- 4-> 1717910 LOCAL 30 EN EDIFICACION COMERCIAL PLAZA 80 PISO 1
- 4-> 1717911 LOCAL 31 EN EDIFICACION COMERCIAL PLAZA 80 PISO 1
- 4-> 1717912 LOCAL 32 EN EDIFICACION COMERCIAL PLAZA 80 PISO 1
- 4-> 1717913 LOCAL 33 EN EDIFICACION COMERCIAL PLAZA 80 PISO 1
- 4-> 1717914 LOCAL 34 EN EDIFICACION COMERCIAL PLAZA 80 PISO 1
- 4-> 1717915 LOCAL 35 EN EDIFICACION COMERCIAL PLAZA 80 PISO 1
- 4-> 1717916 LOCAL 36 EN EDIFICACION COMERCIAL PLAZA 80 PISO 1
- 4-> 1717917 LOCAL 37 EN EDIFICACION COMERCIAL PLAZA 80 PISO 1
- 4-> 1717918 LOCAL 38A EN EDIFICACION COMERCIAL PLAZA 80 PISO 1
- 4-> 1717919 LOCAL 38B EN EDIFICACION COMERCIAL PLAZA 80 PISO 1
- 4-> 1717920 LOCAL 39 EN EDIFICACION COMERCIAL PLAZA 80 PISO 2
- 4-> 1717921 LOCAL 40 EN EDIFICACION COMERCIAL PLAZA 80 PISO 2
- 4-> 1717922 LOCAL 41 EN EDIFICACION COMERCIAL PLAZA 80 PISO 2
- 4-> 1717923 LOCAL 42A EN EDIFICACION COMERCIAL PLAZA 80 PISO 2
- 4-> 1717924 LOCAL 42B EN EDIFICACION COMERCIAL PLAZA 80 PISO 2
- 4-> 1717925 LOCAL 43 EN EDIFICACION COMERCIAL PLAZA 80 PISO 2
- 4-> 1717926 LOCAL 44 EN EDIFICACION COMERCIAL PLAZA 80 PISO 2
- 4-> 1717927 LOCAL 45 EN EDIFICACION COMERCIAL PLAZA 80 PISO 2
- 4-> 1717928 LOCAL 46 EN EDIFICACION COMERCIAL PLAZA 80 PISO 2
- 4-> 1717929 LOCAL 47 EN EDIFICACION COMERCIAL PLAZA 80 PISO 2
- 4-> 1717930 LOCAL 48 EN EDIFICACION COMERCIAL PLAZA 80 PISO 2
- 4-> 1717931 LOCAL 49 EN EDIFICACION COMERCIAL PLAZA 80 PISO 2
- 4-> 1717932 LOCAL 50 EN EDIFICACION COMERCIAL PLAZA 80 PISO 2
- 4-> 1717933 LOCAL 51 EN EDIFICACION COMERCIAL PLAZA 80 PISO 2
- 4-> 1717934 LOCAL 52 EN EDIFICACION COMERCIAL PLAZA 80 PISO 2
- 4-> 1717935 LOCAL 53 EN EDIFICACION COMERCIAL PLAZA 80 PISO 2
- 4-> 1717936 LOCAL 54 EN EDIFICACION COMERCIAL PLAZA 80 PISO 2
- 4-> 1717937 LOCAL 55 EN EDIFICACION COMERCIAL PLAZA 80 PISO 2
- 4-> 1717938 LOCAL 56 EN EDIFICACION COMERCIAL PLAZA 80 PISO 2
- 4-> 1717939 LOCAL 57 EN EDIFICACION COMERCIAL PLAZA 80 PISO 2

**SUPERINTENDENCIA
DE NOTARIADO
Y REGISTRO**

LA GUARDA DE LA FE PUBLICA



**OFICINA DE REGISTRO DE INSTRUMENTOS PUBLICOS DE BOGOTA ZONA CENTRO
CERTIFICADO DE TRADICION Y LIBERTAD DE
MATRICULA INMOBILIARIA**

Nro Matricula: 50C-1650357

Pagina 26

Impreso el 09 de Mayo de 2008 a las 03:09:08 p.m

No tiene validez sin la firma del registrador en la ultima pagina

- 4-> 1717940 LOCAL 58 EN EDIFICACION COMERCIAL PLAZA 80 PISO 2
- 4-> 1717941 LOCAL 59 EN EDIFICACION COMERCIAL PLAZA 80 PISO 2
- 4-> 1717942 LOCAL 60 EN EDIFICACION COMERCIAL PLAZA 80 PISO 2
- 4-> 1717943 LOCAL 61 EN EDIFICACION COMERCIAL PLAZA 80 PISO 2
- 4-> 1717944 LOCAL 62 EN EDIFICACION COMERCIAL PLAZA 80 PISO 2
- 4-> 1717945 LOCAL 63 EN EDIFICACION COMERCIAL PLAZA 80 PISO 2
- 4-> 1717946 LOCAL 64 EN EDIFICACION COMERCIAL PLAZA 80 PISO 2
- 4-> 1717947 LOCAL 65 EN EDIFICACION COMERCIAL PLAZA 80 PISO 2
- 4-> 1717948 LOCAL 66 EN EDIFICACION COMERCIAL PLAZA 80 PISO 2
- 4-> 1717949 LOCAL 67 EN EDIFICACION COMERCIAL PLAZA 80 PISO 2
- 4-> 1717950 LOCAL 68 EN EDIFICACION COMERCIAL PLAZA 80 PISO 2
- 4-> 1717951 LOCAL 69 EN EDIFICACION COMERCIAL PLAZA 80 PISO 2
- 4-> 1717952 LOCAL 70 EN EDIFICACION COMERCIAL PLAZA 80 PISO 2
- 4-> 1717953 LOCAL 71 EN EDIFICACION COMERCIAL PLAZA 80 PISO 2
- 4-> 1717954 LOCAL 72 EN EDIFICACION COMERCIAL PLAZA 80 PISO 2
- 4-> 1717955 LOCAL 73 EN EDIFICACION COMERCIAL PLAZA 80 PISO 2
- 4-> 1717956 LOCAL 74 EN EDIFICACION COMERCIAL PLAZA 80 PISO 2
- 4-> 1717957 LOCAL 75 EN EDIFICACION COMERCIAL PLAZA 80 PISO 2
- 4-> 1717958 LOCAL 76 EN EDIFICACION COMERCIAL PLAZA 80 PISO 2
- 4-> 1717959 LOCAL 77 EN EDIFICACION COMERCIAL PLAZA 80 PISO 2

SALVEDADES: (Información Anterior o Corregida)

Anotacion Nro: 0 Nro correccion: 1 Radicacion: C2008-INT334 fecha 22-04-2008

TIPO DE PREDIO CORREGIDO VALE JSC/AUXDEL36/C2008-INT334/ABOGAD15

Anotacion Nro: 3 Nro correccion: 1 Radicacion: C2007-8363 fecha 16-07-2007

EN MATRICULAS SEGREGADAS LO INCLUIDO VALE JSC/AUXDEL44/C2007-8363

Anotacion Nro: 3 Nro correccion: 2 Radicacion: C2007-11164 fecha 04-09-2007

EN MATRICULAS SEGREGADAS SE INCLUYE 50C-1692477 Y 50C-1692478. JSC/AUXDEL36/C2007-11164

FIN DE ESTE DOCUMENTO

El interesado debe comunicar al registrador cualquier falta o error en el registro de los documentos

USUARIO: LIQUID55 Impreso por: MESAC29

TURNO: 2008-248315

FECHA: 10-04-2008

**SUPERINTENDENCIA
DE NOTARIADO
Y REGISTRO**
[Firma manuscrita]
REGISTRADOR PRINCIPAL
LA LEY EN LA PLUMA

El Registrador Principal: GLORIA INES PEREZ GALLO

NO REQUIERE SELLO. ARTICULO 11 DECRETO 2150 DE 1995



NOTA DEVOLUTIVA

26

Pagina 1

Impreso el 14 de Abril de 2008 a las 10:55:50 a.m

El Documento con No. de Radicacion: 2008-35205 y Matricula Inmobiliaria: 50C-1650357
ESCRITURA Nro. 1273 del 08-04-2008 de NOTARIA 1 BOGOTA D.C. Y CERTIFICADO ASOCIADO: 2008-248315

De conformidad con lo dispuesto en el Artículo 37 del Decreto Ley 1250 de 1970, se devuelve sin registrar el documento citado por las siguientes razones:

--- * * * ASPECTOS GENERALES * * * ---

- FALTA PAGO DE DERECHOS DE REGISTRO (ART.1 DEC.1428/2000)
- *SON 562 UNIDADES NUEVAS Y PAGO POR 550.FALTAN 12 POR APAERTURA Y REGISTRO SON VEINTICUATRO MIL PESOS MAS.Y POR EL REGISTRO EN LAS 550 UNIDADES YA EXISTENTES POR MODIFICARSE IGUALMENTE LOS COEFICIENTES DE COPROPIEDAD, DEBE PAGAR UN AMYOR VALOR TOTAL DE QUINIENTOS SETENTA Y CUATRO MIL PESOS (\$ 574.000).

UNA VEZ SUBSANADA(S) LA(S) CAUSAL(ES) QUE DIO LUGAR A LA NEGATIVA DE INSCRIPCION, DEBE PRESENTAR EL DOCUMENTO NUEVAMENTE A ESTA OFICINA PARA SU CORRESPONDIENTE TRAMITE. DE ACUERDO CON EL ARTICULO 231 DE LA LEY 223 DE 1996, LOS DOCUMENTOS QUE CONTENGAN ACTOS DE DISPOSICION, MODIFICACION, ACLARACION, ETC., DEBERAN REGISTRARSE DENTRO DE LOS DOS (2) MESES SIGUIENTES A LA FECHA DE SU OTORGAMIENTO (FIRMA). VENCIDO ESTE TERMINO SE COBRARAN INTERESES MORATORIOS POR MES O FRACCION DE MES POR RETARDO, DETERMINADOS A LA TASA Y EN LA FORMA ESTABLECIDA EN EL ESTATUTO TRIBUTARIO PARA EL IMPUESTO SOBRE RENTA Y COMPLEMENTARIOS. INTERES QUE SE LIQUIDARA SOBRE EL VALOR A PAGAR POR CONCEPTO DEL IMPUESTO DE REGISTRO CORRESPONDIENTE (ART.231 LEY 223 DE 1996).

SI EL DOCUMENTO PUBLICO CONTIENE GRAVAMENES, HIPOTECAS O PATRIMONIOS DE FAMILIA, SU REGISTRO SE EFECTUARA DENTRO DE LOS NOVENTA (90) DIAS HABLES (ARTICULO 32 DECRETO LEY 1250 DE 1970). VENCIDO ESTE TERMINO SIN QUE SE HAYA PRODUCIDO EL REGISTRO, DEBERA CONSTITUIRSE A TRAVES DE UN NUEVO TITULO.

CONTRA EL PRESENTE ACTO ADMINISTRATIVO Y DENTRO DE LOS CINCO (5) DIAS HABLES SIGUIENTES A LA NOTIFICACION DE ESTA DECISION, PROCEDE EL RECURSO DE REPOSICION ANTE EL REGISTRADOR DE INSTRUMENTOS PUBLICOS Y DE APELACION PARA ANTE EL DIRECTOR DE REGISTRO DE LA SUPERINTENDENCIA DE NOTARIADO Y REGISTRO (DECRETO 302 DE 2004), PREVIO EL CUMPLIMIENTO DE LOS REQUISITOS ESTABLECIDOS EN LOS ARTS. 51 Y 52 DEL DECRETO 01 DE 1984 (CODIGO CONTENCIOSO ADMINISTRATIVO).

EL TERMINO PARA LA DEVOLUCION DE LOS DINEROS CUANDO UN DOCUMENTO NO SE PUEDA REGISTRAR, ES DE CUATRO (4) MESES, CONTADOS DESDE LA EJECUTORIA DEL ACTO O PROVIDENCIA QUE NIEGA EL REGISTRO. POR SOLICITUD DE CERTIFICADOS EL TERMINO PARA SOLICITAR REINTEGRO ES DE UN (1) MES, CONTADO DESDE LA FECHA DE DESAGOTACION DE LA SOLICITUD (ART.21 DCTO.1428 DE 2000).

FUNCIONARIO CALIFICADOR

REGISTRADOR DE INSTRUMENTOS PUBLICOS

ABOGAD15

FIN DE ESTE DOCUMENTO



OFICINA REGISTRO INSTRUMENTOS PUBLICOS BOGOTA ZONA CENTRO

NOTA DEVOLUTIVA

Pagina 2

Impreso el 14 de Abril de 2008 a las 10:55:50 a.m


El Documento con No. de Radicacion: **2008-35205** y Matricula Inmobiliaria: **50C-1650357**
ESCRITURA Nro. 1273 del 08-04-2008 de NOTARIA 1 BOGOTA D.C. Y CERTIFICADO ASOCIADO: 2008-248315

NOTIFICACION PERSONAL

CONFORME LO DISPUESTO EN EL C.C.A., EN LA FECHA _____ SE NOTIFICA PERSONALMENTE LA PRESENTE NEGATIVA DE REGISTRO A _____, QUIEN SE IDENTIFICO CON LA CEDULA DE CIUDADANIA No. _____, POR SER LA PERSONA QUE SE ACERCO A VENTANILLA A RECLAMAR EL DOCUMENTO DE QUE AQUI SE TRATA.

FUNCIONARIO NOTIFICADOR

EL NOTIFICADO



SUPERINTENDENCIA
DE NOTARIADO
Y REGISTRO

LA GUARDA DE LA FE PUBLICA



NOTA DEVOLUTIVA

Pagina 1

Impreso el 14 de Abril de 2008 a las 10:55:50 a.m

El Documento con No. de Radicacion: 2008-35205 y Matricula Inmobiliaria: 50C-1650357
ESCRITURA Nro. 1273 del 08-04-2008 de NOTARIA 1 BOGOTA D.C. Y CERTIFICADO ASOCIADO: 2008-248315

De conformidad con lo dispuesto en el Artículo 37 del Decreto Ley 1250 de 1970, se devuelve sin registrar el documento citado por las siguientes razones:

--- * * * ASPECTOS GENERALES * * * ---

- FALTA PAGO DE DERECHOS DE REGISTRO (ART.1 DEC.1428/2000)
- *SON 562 UNIDADES NUEVAS Y PAGO POR 550.FALTAN 12 POR APAERTURA Y REGISTRO SON VEINTICUATRO MIL PESOS MAS.Y POR EL REGISTRO EN LAS 550 UNIDADES YA EXISTENTES POR MODIFICARSE IGUALMENTE LOS COEFICIENTES DE COPROPIEDAD, DEBE PAGAR UN AMYOR VALOR TOTAL DE QUINIENTOS SETENTA Y CUATRO MIL PESOS (\$ 574.000).

UNA VEZ SUBSANADA(S) LA(S) CAUSAL(ES) QUE DIO LUGAR A LA NEGATIVA DE INSCRIPCION, DEBE PRESENTAR EL DOCUMENTO NUEVAMENTE A ESTA OFICINA PARA SU CORRESPONDIENTE TRAMITE. DE ACUERDO CON EL ARTICULO 231 DE LA LEY 223 DE 1996, LOS DOCUMENTOS QUE CONTENGAN ACTOS DE DISPOSICION, MODIFICACION, ACLARACION, ETC., DEBERAN REGISTRARSE DENTRO DE LOS DOS (2) MESES SIGUIENTES A LA FECHA DE SU OTORGAMIENTO (FIRMA). VENCIDO ESTE TERMINO SE COBRARAN INTERESES MORATORIOS POR MES O FRACCION DE MES POR RETARDO, DETERMINADOS A LA TASA Y EN LA FORMA ESTABLECIDA EN EL ESTATUTO TRIBUTARIO PARA EL IMPUESTO SOBRE RENTA Y COMPLEMENTARIOS. INTERES QUE SE LIQUIDARA SOBRE EL VALOR A PAGAR POR CONCEPTO DEL IMPUESTO DE REGISTRO CORRESPONDIENTE (ART.231 LEY 223 DE 1996).

SI EL DOCUMENTO PUBLICO CONTIENE GRAVAMENES, HIPOTECAS O PATRIMONIOS DE FAMILIA, SU REGISTRO SE EFECTUARA DENTRO DE LOS NOVENTA (90) DIAS HABILES (ARTICULO 32 DECRETO LEY 1250 DE 1970). VENCIDO ESTE TERMINO SIN QUE SE HAYA PRODUCIDO EL REGISTRO, DEBERA CONSTITUIRSE A TRAVES DE UN NUEVO TITULO.

CONTRA EL PRESENTE ACTO ADMINISTRATIVO Y DENTRO DE LOS CINCO (5) DIAS HABILES SIGUIENTES A LA NOTIFICACION DE ESTA DECISION, PROCEDE EL RECURSO DE REPOSICION ANTE EL REGISTRADOR DE INSTRUMENTOS PUBLICOS Y DE APELACION PARA ANTE EL DIRECTOR DE REGISTRO DE LA SUPERINTENDENCIA DE NOTARIADO Y REGISTRO (DECRETO 302 DE 2004). PRECIO EL CUMPLIMIENTO DE LOS REQUISITOS ESTABLECIDOS EN LOS ARTS. 51 Y 52 DEL DECRETO 01 DE 1984 (CODIGO CONTENCIOSO ADMINISTRATIVO).

TERMINO PARA LA DEVOLUCION DE LOS DINEROS CUANDO UN DOCUMENTO NO SE PUEDA REGISTRAR ES DE CUATRO (4) MESES, CONTADOS DESDE LA EJECUTORIA DEL ACTO O PROVIDENCIA QUE NIEGA EL REGISTRO. POR SOLICITUD DE CERTIFICADOS EL TERMINO PARA SOLICITAR REINTEGRO ES DE UN (1) MES, CONTADO DESDE LA FECHA DE DESANOTACION DE LA SOLICITUD (ART.21 DCTO.1428 DE 2000).

FUNCIONARIO CALIFICADOR

REGISTRADOR DE INSTRUMENTOS PUBLICOS

ABOGAD15

FIN DE ESTE DOCUMENTO



SUPERINTENDENCIA
DE NOTARIADO
Y REGISTRO

OFICINA REGISTRO INSTRUMENTOS PUBLICOS BOGOTA ZONA CENTRO

NOTA DEVOLUTIVA

Pagina 2

Impraso el 14 de Abril de 2008 a las 10:55:50 a.m

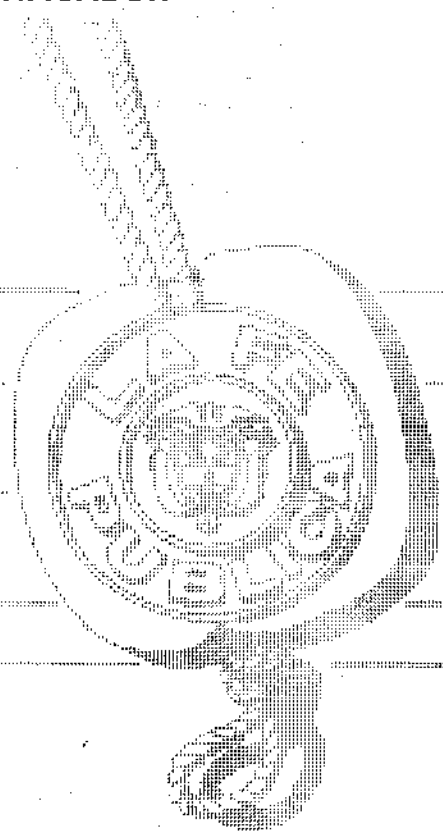
El Documento con No. de Radicacion: **2008-35205** y Matricula Inmobiliaria: **50C-1650357**
ESCRITURA Nro. 1273 del 08-04-2008 de NOTARIA 1 BOGOTA D.C. Y CERTIFICADO ASOCIADO: 2008-248315

NOTIFICACION PERSONAL

CONFORME LO DISPUESTO EN EL C.C.A., EN LA FECHA _____ SE NOTIFICA PERSONALMENTE LA
PRESENTE NEGATIVA DE REGISTRO A _____, QUIEN SE
IDENTIFICO CON LA CEDULA DE CIUDADANIA No. _____, POR SER LA PERSONA QUE SE ACERCO A VENTANILLA A
RECLAMAR EL DOCUMENTO DE QUE AQUI SE TRATA.

FUNCIONARIO NOTIFICADOR

EL NOTIFICADO



**SUPERINTENDENCIA
DE NOTARIADO
Y REGISTRO**
LA GUARDA DE LA FE PUBLICA

FORMULARIO DE CALIFICACION CONSTANCIA DE INSCRIPCION

Pagina 1

Impreso el 24 de Abril de 2008 a las 07:09:09 a.m
No tiene validez sin la firma y sello del registrador en la ultima pagina

Con el turno 2008-35205 se calificaron las siguientes matriculas:
1650357

Matricula Nro.: 50C-1650357

CIRCULO DE REGISTRO: 50C BOGOTA ZONA CENTRO No. Catastro:
MUNICIPIO: BOGOTA D.C. DEPARTAMENTO: BOGOTA D.C. TIPO PREDIO: URBANO

DIRECCION DEL INMUEBLE

1) SIN DIRECCION LOTE UNO PARQUES DE PONTEVEDRA (AREA UTIL)

ANOTACION: Nro 4 Fecha: 10-04-2008 Radicacion: 2008-35205

Documento: ESCRITURA 1273 del: 08-04-2008 NOTARIA 1 de BOGOTA D.C. VALOR ACTO: \$

ESPECIFICACION: 0347 ADICION REGIMEN DE PROPIEDAD HORIZONTAL DE LA SEGUNDA ETAPA DEL CONJUNTO RESIDENCIAL PARQUES DE PONTEVEDRA (LIMITACION AL DOMINIO)

PERSONAS QUE INTERVIENEN EN EL ACTO (X-Titular de derecho real de dominio, I-Titular de dominio incompleto)

A: ALIANZA FIDUCIARIA S.A VOCERA DEL PATRIMONIO AUTONOMO
FIDEICOMISO PARQUES DE PONTEVEDRA
8300538122 X

CON BASE EN LA PRESENTE SE ABRIERON LAS SIGUIENTES MATRICULAS

1717398	DEPOSITO 21 SOTANO 2 ETAPA 2	1717399	DEPOSITO 22 SOTANO 2 ETAPA 2
1717400	DEPOSITO 23 SOTANO 2 ETAPA 2	1717401	DEPOSITO 24 SOTANO 2 ETAPA 2
1717402	DEPOSITO 25 SOTANO 2 ETAPA 2	1717403	DEPOSITO 26 SOTANO 2 ETAPA 2
1717404	DEPOSITO 27 SOTANO 2 ETAPA 2	1717405	DEPOSITO 28 SOTANO 2 ETAPA 2
1717406	DEPOSITO 29 SOTANO 2 ETAPA 2	1717407	DEPOSITO 30 SOTANO 2 ETAPA 2
1717408	DEPOSITO 31 SOTANO 2 ETAPA 2	1717409	DEPOSITO 32 SOTANO 2 ETAPA 2
1717410	DEPOSITO 33 SOTANO 2 ETAPA 2	1717411	DEPOSITO 34 SOTANO 2 ETAPA 2
1717412	DEPOSITO 35 SOTANO 2 ETAPA 2	1717413	DEPOSITO 36 SOTANO 2 ETAPA 2
1717414	DEPOSITO 37 SOTANO 2 ETAPA 2	1717415	DEPOSITO 38 SOTANO 2 ETAPA 2
1717416	GARAJE S2-17 SOTANO 2 ETAPA 2	1717417	GARAJE S2-18 SOTANO 2 ETAPA 2
1717418	GARAJE S2-19 SOTANO 2 ETAPA 2	1717419	GARAJE S2-20 SOTANO 2 ETAPA 2
1717420	GARAJE S2-21 SOTANO 2 ETAPA 2	1717421	GARAJE S2-22 SOTANO 2 ETAPA 2
1717422	GARAJE S2-23 SOTANO 2 ETAPA 2	1717423	GARAJE S2-24 SOTANO 2 ETAPA 2
1717424	GARAJE S2-25 SOTANO 2 ETAPA 2	1717425	GARAJE S2-34 SOTANO 2 ETAPA 2
1717426	GARAJE S2-35 SOTANO 2 ETAPA 2	1717427	GARAJE S2-36 SOTANO 2 ETAPA 2
1717428	GARAJE S2-37 SOTANO 2 ETAPA 2	1717429	GARAJE S2-38 SOTANO 2 ETAPA 2
1717430	GARAJE S2-39 SOTANO 2 ETAPA 2	1717431	GARAJE S2-53 SOTANO 2 ETAPA 2
1717432	GARAJE S2-54 SOTANO 2 ETAPA 2	1717433	GARAJE S2-55 SOTANO 2 ETAPA 2
1717434	GARAJE S2-56 SOTANO 2 ETAPA 2	1717435	GARAJE S2-57 SOTANO 2 ETAPA 2
1717436	GARAJE S2-58 SOTANO 2 ETAPA 2	1717437	GARAJE S2-59 SOTANO 2 ETAPA 2
1717438	GARAJE S2-60 SOTANO 2 ETAPA 2	1717439	GARAJE S2-61 SOTANO 2 ETAPA 2
1717440	GARAJE S2-62 SOTANO 2 ETAPA 2	1717441	GARAJE S2-63 SOTANO 2 ETAPA 2





FORMULARIO DE CALIFICACION CONSTANCIA DE INSCRIPCION

Pagina 2

Impreso el 24 de Abril de 2008 a las 07:09:09 a.m

No tiene valdez sin la firma y sello del registrador en la ultima pagina

1717442	GARAJE S2-64 SOTANO 2 ETAPA 2	1717443	GARAJE S2-65 SOTANO 2 ETAPA 2
1717444	GARAJE S2-66 SOTANO 2 ETAPA 2	1717445	GARAJE S2-67 SOTANO 2 ETAPA 2
1717446	GARAJE S2-68 SOTANO 2 ETAPA 2	1717447	GARAJE S2-69 SOTANO 2 ETAPA 2
1717448	GARAJE S2-80 SOTANO 2 ETAPA 2	1717449	GARAJE S2-81 SOTANO 2 ETAPA 2
1717450	GARAJE S2-82 SOTANO 2 ETAPA 2	1717451	GARAJE S2-83 SOTANO 2 ETAPA 2
1717452	GARAJE S2-89 SOTANO 2 ETAPA 2	1717453	GARAJE S2-90 SOTANO 2 ETAPA 2
1717454	GARAJE S2-91 SOTANO 2 ETAPA 2	1717455	GARAJE S2-92 SOTANO 2 ETAPA 2
1717456	GARAJE S2-93 SOTANO 2 ETAPA 2	1717457	GARAJE S2-94 SOTANO 2 ETAPA 2
1717458	GARAJE S2-95 SOTANO 2 ETAPA 2	1717459	GARAJE S2-107 SOTANO 2 ETAPA 2
1717460	GARAJE S2-108 SOTANO 2 ETAPA 2	1717461	GARAJE S2-109 SOTANO 2 ETAPA 2
1717462	GARAJE S2-110 SOTANO 2 ETAPA 2	1717463	GARAJE S2-111 SOTANO 2 ETAPA 2
1717464	GARAJE S2-112 SOTANO 2 ETAPA 2	1717465	GARAJE S2-113 SOTANO 2 ETAPA 2
1717466	DEPOSITO 22 SOTANO 1 ETAPA 2	1717467	DEPOSITO 23 SOTANO 1 ETAPA 2
1717468	DEPOSITO 24 SOTANO 1 ETAPA 2	1717469	DEPOSITO 25 SOTANO 1 ETAPA 2
1717470	DEPOSITO 26 SOTANO 1 ETAPA 2	1717471	DEPOSITO 27 SOTANO 1 ETAPA 2
1717472	DEPOSITO 28 SOTANO 1 ETAPA 2	1717473	DEPOSITO 29 SOTANO 1 ETAPA 2
1717474	DEPOSITO 30 SOTANO 1 ETAPA 2	1717475	DEPOSITO 31 SOTANO 1 ETAPA 2
1717476	DEPOSITO 32 SOTANO 1 ETAPA 2	1717477	DEPOSITO 33 SOTANO 1 ETAPA 2
1717478	DEPOSITO 34 SOTANO 1 ETAPA 2	1717479	DEPOSITO 35 SOTANO 1 ETAPA 2
1717480	DEPOSITO 36 SOTANO 1 ETAPA 2	1717481	GARAJE S1-16 SOTANO 1 ETAPA 2
1717482	GARAJE S1-17 SOTANO 1 ETAPA 2	1717483	GARAJE S1-18 SOTANO 1 ETAPA 2
1717484	GARAJE S1-19 SOTANO 1 ETAPA 2	1717485	GARAJE S1-20 SOTANO 1 ETAPA 2
1717486	GARAJE S1-21 SOTANO 1 ETAPA 2	1717487	GARAJE S1-22 SOTANO 1 ETAPA 2
1717488	GARAJE S1-23 SOTANO 1 ETAPA 2	1717489	GARAJE S1-24 SOTANO 1 ETAPA 2
1717490	GARAJE S1-33 SOTANO 1 ETAPA 2	1717491	GARAJE S1-34 SOTANO 1 ETAPA 2
1717492	GARAJE S1-35 SOTANO 1 ETAPA 2	1717493	GARAJE S1-36 SOTANO 1 ETAPA 2
1717494	GARAJE S1-37 SOTANO 1 ETAPA 2	1717495	GARAJE S1-38 SOTANO 1 ETAPA 2
1717496	GARAJE S1-39 SOTANO 1 ETAPA 2	1717497	GARAJE S1-51 SOTANO 1 ETAPA 2
1717498	GARAJE S1-52 SOTANO 1 ETAPA 2	1717499	GARAJE S1-53 SOTANO 1 ETAPA 2
1717500	GARAJE S1-54 SOTANO 1 ETAPA 2	1717501	GARAJE S1-55 SOTANO 1 ETAPA 2
1717502	GARAJE S1-56 SOTANO 1 ETAPA 2	1717503	GARAJE S1-57 SOTANO 1 ETAPA 2
1717504	GARAJE S1-59 SOTANO 1 ETAPA 2	1717505	GARAJE S1-60 SOTANO 1 ETAPA 2
1717506	GARAJE S1-61 SOTANO 1 ETAPA 2	1717507	GARAJE S1-62 SOTANO 1 ETAPA 2
1717508	GARAJE S1-75 SOTANO 1 ETAPA 2	1717509	GARAJE S1-76 SOTANO 1 ETAPA 2
1717510	GARAJE S1-77 SOTANO 1 ETAPA 2	1717511	GARAJE S1-83 SOTANO 1 ETAPA 2
1717512	GARAJE S1-84 SOTANO 1 ETAPA 2	1717513	GARAJE S1-85 SOTANO 1 ETAPA 2
1717514	GARAJE S1-86 SOTANO 1 ETAPA 2	1717515	GARAJE S1-87 SOTANO 1 ETAPA 2
1717516	GARAJE S1-100 SOTANO 1 ETAPA 2	1717517	GARAJE S1-101 SOTANO 1 ETAPA 2
1717518	GARAJE S1-102 SOTANO 1 ETAPA 2	1717519	GARAJE S1-103 SOTANO 1 ETAPA 2
1717520	GARAJE S1-104 SOTANO 1 ETAPA 2	1717521	GARAJE S1-105 SOTANO 1 ETAPA 2
1717522	GARAJE S1-106 SOTANO 1 ETAPA 2	1717523	GARAJE S1-117 SOTANO 1 ETAPA 2
1717524	GARAJE S1-118 SOTANO 1 ETAPA 2	1717525	GARAJE S1-119 SOTANO 1 ETAPA 2
1717526	GARAJE S1-120 SOTANO 1 ETAPA 2	1717527	GARAJE SS-8 SEMISOTANO ETAPA 2
1717528	GARAJE SS-9 SEMISOTANO ETAPA 2	1717529	GARAJE SS-10 SEMISOTANO ETAPA 2
1717530	GARAJE SS-11 SEMISOTANO ETAPA 2	1717531	GARAJE SS-12 SEMISOTANO ETAPA 2

FORMULARIO DE CALIFICACION CONSTANCIA DE INSCRIPCION

Pagina 3

Impreso el 24 de Abril de 2008 a las 07:09:09 a.m
No tiene validaz sin la firma y sello del registrador en la ultima pagina

1717532	GARAJE SS-13 SEMISOTANO ETAPA 2	1717533	GARAJE SS-14 SEMISOTANO ETAPA 2
1717534	GARAJE SS-15 SEMISOTANO ETAPA 2	1717535	GARAJE SS-16 SEMISOTANO ETAPA 2
1717536	GARAJE SS-17 SEMISOTANO ETAPA 2	1717537	GARAJE SS-18 SEMISOTANO ETAPA 2
1717538	GARAJE SS-19 SEMISOTANO ETAPA 2	1717539	GARAJE SS-20 SEMISOTANO ETAPA 2
1717540	GARAJE SS-21 SEMISOTANO ETAPA 2	1717541	GARAJE SS-22 SEMISOTANO ETAPA 2
1717542	GARAJE SS-23 SEMISOTANO ETAPA 2	1717543	GARAJE SS-24 SEMISOTANO ETAPA 2
1717544	GARAJE SS-25 SEMISOTANO ETAPA 2	1717545	GARAJE SS-26 SEMISOTANO ETAPA 2
1717546	GARAJE SS-27 SEMISOTANO ETAPA 2	1717547	GARAJE SS-28 SEMISOTANO ETAPA 2
1717548	GARAJE SS-29 SEMISOTANO ETAPA 2	1717549	GARAJE SS-30 SEMISOTANO ETAPA 2
1717550	GARAJE SS-31 SEMISOTANO ETAPA 2	1717551	GARAJE SS-39 SEMISOTANO ETAPA 2
1717552	GARAJE SS-40 SEMISOTANO ETAPA 2	1717553	GARAJE SS-41 SEMISOTANO ETAPA 2
1717554	GARAJE SS-42 SEMISOTANO ETAPA 2	1717555	GARAJE SS-43 SEMISOTANO ETAPA 2
1717556	GARAJE SS-44 SEMISOTANO ETAPA 2	1717557	GARAJE SS-45 SEMISOTANO ETAPA 2
1717558	GARAJE SS-48 SEMISOTANO ETAPA 2	1717559	GARAJE SS-49 SEMISOTANO ETAPA 2
1717560	GARAJE SS-50 SEMISOTANO ETAPA 2	1717561	GARAJE SS-51 SEMISOTANO ETAPA 2
1717562	GARAJE SS-62 SEMISOTANO ETAPA 2	1717563	GARAJE SS-63 SEMISOTANO ETAPA 2
1717564	GARAJE SS-64 SEMISOTANO ETAPA 2	1717565	GARAJE SS-65 SEMISOTANO ETAPA 2
1717566	GARAJE SS-74 SEMISOTANO ETAPA 2	1717567	GARAJE SS-75 SEMISOTANO ETAPA 2
1717568	GARAJE SS-76 SEMISOTANO ETAPA 2	1717569	GARAJE SS-77 SEMISOTANO ETAPA 2
1717570	GARAJE SS-78 SEMISOTANO ETAPA 2	1717571	GARAJE SS-79 SEMISOTANO ETAPA 2
1717572	GARAJE SS-80 SEMISOTANO ETAPA 2	1717573	GARAJE SS-93 SEMISOTANO ETAPA 2
1717574	GARAJE SS-94 SEMISOTANO ETAPA 2	1717575	GARAJE SS-95 SEMISOTANO ETAPA 2
1717576	GARAJE SS-96 SEMISOTANO ETAPA 2	1717577	GARAJE SS-97 SEMISOTANO ETAPA 2
1717578	GARAJE SS-98 SEMISOTANO ETAPA 2	1717579	GARAJE SS-99 SEMISOTANO ETAPA 2
1717580	GARAJE SS-100A SEMISOTANO ETAPA 2	1717581	GARAJE SS-100 SEMISOTANO ETAPA 2
1717582	GARAJE SS-110 SEMISOTANO ETAPA 2	1717583	GARAJE SS-111 SEMISOTANO ETAPA 2
1717584	GARAJE SS-112 SEMISOTANO ETAPA 2	1717585	GARAJE SS-122 SEMISOTANO ETAPA 2
1717586	GARAJE SS-123 SEMISOTANO ETAPA 2	1717587	GARAJE SS-124 SEMISOTANO ETAPA 2
1717588	GARAJE SS-125 SEMISOTANO ETAPA 2	1717589	GARAJE SS-126 SEMISOTANO ETAPA 2
1717590	GARAJE SS-127 SEMISOTANO ETAPA 2	1717591	GARAJE SS-128 SEMISOTANO ETAPA 2
1717592	GARAJE SS-129 SEMISOTANO ETAPA 2	1717593	GARAJE SS-130 SEMISOTANO ETAPA 2
1717594	GARAJE SS-131 SEMISOTANO ETAPA 2	1717595	GARAJE SS-132 SEMISOTANO ETAPA 2
1717596	DEPOSITO 108 SEMISOTANO ETAPA 2	1717597	DEPOSITO 110 SEMISOTANO ETAPA 2
1717598	DEPOSITO 111 SEMISOTANO ETAPA 2	1717599	DEPOSITO 112 SEMISOTANO ETAPA 2
1717600	DEPOSITO 113 SEMISOTANO ETAPA 2	1717601	DEPOSITO 114 SEMISOTANO ETAPA 2
1717602	DEPOSITO 115 SEMISOTANO ETAPA 2	1717603	DEPOSITO 116 SEMISOTANO ETAPA 2
1717604	DEPOSITO 117 SEMISOTANO ETAPA 2	1717605	DEPOSITO 118 SEMISOTANO ETAPA 2
1717606	DEPOSITO 119 SEMISOTANO ETAPA 2	1717607	DEPOSITO 120 SEMISOTANO ETAPA 2
1717608	DEPOSITO 121 SEMISOTANO ETAPA 2	1717609	DEPOSITO 122 SEMISOTANO ETAPA 2
1717610	DEPOSITO 123 SEMISOTANO ETAPA 2	1717611	DEPOSITO 124 SEMISOTANO ETAPA 2
1717612	DEPOSITO 125 SEMISOTANO ETAPA 2	1717613	DEPOSITO 126 SEMISOTANO ETAPA 2
1717614	DEPOSITO 127 SEMISOTANO ETAPA 2	1717615	DEPOSITO 128 SEMISOTANO ETAPA 2
1717616	DEPOSITO 129 SEMISOTANO ETAPA 2	1717617	DEPOSITO 130 SEMISOTANO ETAPA 2
1717618	DEPOSITO 131 SEMISOTANO ETAPA 2	1717619	DEPOSITO 132 SEMISOTANO ETAPA 2
1717620	DEPOSITO 133 SEMISOTANO ETAPA 2	1717621	DEPOSITO 134 SEMISOTANO ETAPA 2



FORMULARIO DE CALIFICACION CONSTANCIA DE INSCRIPCION

Pagina 4

Impreso el 24 de Abril de 2008 a las 07:09:09 a.m

No tiene validez sin la firma y sello del registrador en la ultima pagina.

1717622	DEPOSITO 135	SEMISOTANO ETAPA 2	1717623	DEPOSITO 136	SEMISOTANO ETAPA 2
1717624	DEPOSITO 137	SEMISOTANO ETAPA 2	1717625	DEPOSITO 138	SEMISOTANO ETAPA 2
1717626	DEPOSITO 139	SEMISOTANO ETAPA 2	1717627	DEPOSITO 140	SEMISOTANO ETAPA 2
1717628	DEPOSITO 141	SEMISOTANO ETAPA 2	1717629	DEPOSITO 142	SEMISOTANO ETAPA 2
1717630	DEPOSITO 143	SEMISOTANO ETAPA 2	1717631	DEPOSITO 144	SEMISOTANO ETAPA 2
1717632	DEPOSITO 145	SEMISOTANO ETAPA 2	1717633	DEPOSITO 146	SEMISOTANO ETAPA 2
1717634	DEPOSITO 147	SEMISOTANO ETAPA 2	1717635	DEPOSITO 148	SEMISOTANO ETAPA 2
1717636	DEPOSITO 149	SEMISOTANO ETAPA 2	1717637	DEPOSITO 150	SEMISOTANO ETAPA 2
1717638	DEPOSITO 151	SEMISOTANO ETAPA 2	1717639	DEPOSITO 152	SEMISOTANO ETAPA 2
1717640	DEPOSITO 153	SEMISOTANO ETAPA 2	1717641	DEPOSITO 154	SEMISOTANO ETAPA 2
1717642	DEPOSITO 155	SEMISOTANO ETAPA 2	1717643	DEPOSITO 156	SEMISOTANO ETAPA 2
1717644	DEPOSITO 157	SEMISOTANO ETAPA 2	1717645	DEPOSITO 158	SEMISOTANO ETAPA 2
1717646	DEPOSITO 159	SEMISOTANO ETAPA 2	1717647	DEPOSITO 160	SEMISOTANO ETAPA 2
1717648	DEPOSITO 161	SEMISOTANO ETAPA 2	1717649	DEPOSITO 162	SEMISOTANO ETAPA 2
1717650	DEPOSITO 163	SEMISOTANO ETAPA 2	1717651	DEPOSITO 164	SEMISOTANO ETAPA 2
1717652	DEPOSITO 165	SEMISOTANO ETAPA 2	1717653	DEPOSITO 166	SEMISOTANO ETAPA 2
1717654	DEPOSITO 167	SEMISOTANO ETAPA 2	1717655	DEPOSITO 168	SEMISOTANO ETAPA 2
1717656	DEPOSITO 169	SEMISOTANO ETAPA 2	1717657	DEPOSITO 170	SEMISOTANO ETAPA 2
1717658	DEPOSITO 171	SEMISOTANO ETAPA 2	1717659	DEPOSITO 172	SEMISOTANO ETAPA 2
1717660	DEPOSITO 173	SEMISOTANO ETAPA 2	1717661	DEPOSITO 174	SEMISOTANO ETAPA 2
1717662	DEPOSITO 175	SEMISOTANO ETAPA 2	1717663	DEPOSITO 176	SEMISOTANO ETAPA 2
1717664	DEPOSITO 177	SEMISOTANO ETAPA 2	1717665	DEPOSITO 178	SEMISOTANO ETAPA 2
1717666	DEPOSITO 179	SEMISOTANO ETAPA 2	1717667	DEPOSITO 180	SEMISOTANO ETAPA 2
1717668	DEPOSITO 181	SEMISOTANO ETAPA 2	1717669	DEPOSITO 182	SEMISOTANO ETAPA 2
1717670	DEPOSITO 183	SEMISOTANO ETAPA 2	1717671	DEPOSITO 184	SEMISOTANO ETAPA 2
1717672	DEPOSITO 185	SEMISOTANO ETAPA 2	1717673	DEPOSITO 186	SEMISOTANO ETAPA 2
1717674	DEPOSITO 187	SEMISOTANO ETAPA 2	1717675	DEPOSITO 188	SEMISOTANO ETAPA 2
1717676	DEPOSITO 189	SEMISOTANO ETAPA 2	1717677	DEPOSITO 190	SEMISOTANO ETAPA 2
1717678	DEPOSITO 191	SEMISOTANO ETAPA 2	1717679	DEPOSITO 192	SEMISOTANO ETAPA 2
1717680	DEPOSITO 193	SEMISOTANO ETAPA 2	1717681	DEPOSITO 194	SEMISOTANO ETAPA 2
1717682	DEPOSITO 195	SEMISOTANO ETAPA 2	1717683	DEPOSITO 196	SEMISOTANO ETAPA 2
1717684	DEPOSITO 197	SEMISOTANO ETAPA 2	1717685	DEPOSITO 198	SEMISOTANO ETAPA 2
1717686	DEPOSITO 199	SEMISOTANO ETAPA 2	1717687	DEPOSITO 200	SEMISOTANO ETAPA 2
1717688	DEPOSITO 201	SEMISOTANO ETAPA 2	1717689	DEPOSITO 202	SEMISOTANO ETAPA 2
1717690	DEPOSITO 203	SEMISOTANO ETAPA 2	1717691	DEPOSITO 204	SEMISOTANO ETAPA 2
1717692	DEPOSITO 205	SEMISOTANO ETAPA 2	1717693	DEPOSITO 206	SEMISOTANO ETAPA 2
1717694	DEPOSITO 207	SEMISOTANO ETAPA 2	1717695	DEPOSITO 208	SEMISOTANO ETAPA 2
1717696	DEPOSITO 209	SEMISOTANO ETAPA 2	1717697	DEPOSITO 210	SEMISOTANO ETAPA 2
1717698	DEPOSITO 211	SEMISOTANO ETAPA 2	1717699	DEPOSITO 212	SEMISOTANO ETAPA 2
1717700	DEPOSITO 213	SEMISOTANO ETAPA 2	1717701	DEPOSITO 214	SEMISOTANO ETAPA 2
1717702	DEPOSITO 215	SEMISOTANO ETAPA 2	1717703	DEPOSITO 216	SEMISOTANO ETAPA 2
1717704	DEPOSITO 217	SEMISOTANO ETAPA 2	1717705	DEPOSITO 218	SEMISOTANO ETAPA 2
1717706	DEPOSITO 219	SEMISOTANO ETAPA 2	1717707	DEPOSITO 220	SEMISOTANO ETAPA 2
1717708	DEPOSITO 221	SEMISOTANO ETAPA 2	1717709	APARTAMENTO 101 PISO 1 TORRE 3 ETAPA 2	
1717710	APARTAMENTO 102 PISO 1 TORRE 3 ETAPA 2		1717711	APARTAMENTO 103 PISO 1 TORRE 3 ETAPA 2	



FORMULARIO DE CALIFICACION CONSTANCIA DE INSCRIPCION

Pagina 5

Impreso el 24 de Abril de 2008 a las 07:09:09 a.m
No tiene validez sin la firma y sello del registrador en la ultima pagina

1717712	APARTAMENTO 104 PISO 1 TORRE 3 ETAPA 2	1717713	APARTAMENTO 201 PISO 2 TORRE 3 ETAPA 2
1717714	APARTAMENTO 202 PISO 2 TORRE 3 ETAPA 2	1717715	APARTAMENTO 203 PISO 2 TORRE 3 ETAPA 2
1717716	APARTAMENTO 204 PISO 2 TORRE 3 ETAPA 2	1717717	APARTAMENTO 301 PISO 3 TORRE 3 ETAPA 2
1717718	APARTAMENTO 302 PISO 3 TORRE 3 ETAPA 2	1717719	APARTAMENTO 303 PISO 3 TORRE 3 ETAPA 2
1717720	APARTAMENTO 304 PISO 3 TORRE 3 ETAPA 2	1717721	APARTAMENTO 401 PISO 4 TORRE 3 ETAPA 2
1717722	APARTAMENTO 402 PISO 4 TORRE 3 ETAPA 2	1717723	APARTAMENTO 403 PISO 4 TORRE 3 ETAPA 2
1717724	APARTAMENTO 404 PISO 4 TORRE 3 ETAPA 2	1717725	APARTAMENTO 501 PISO 5 TORRE 3 ETAPA 2
1717726	APARTAMENTO 502 PISO 5 TORRE 3 ETAPA 2	1717727	APARTAMENTO 503 PISO 5 TORRE 3 ETAPA 2
1717728	APARTAMENTO 504 PISO 6 TORRE 3 ETAPA 2	1717729	APARTAMENTO 601 PISO 6 TORRE 3 ETAPA 2
1717730	APARTAMENTO 602 PISO 6 TORRE 3 ETAPA 2	1717731	APARTAMENTO 603 PISO 6 TORRE 3 ETAPA 2
1717732	APARTAMENTO 604 PISO 6 TORRE 3 ETAPA 2	1717733	APARTAMENTO 701 PISO 7 TORRE 3 ETAPA 2
1717734	APARTAMENTO 702 PISO 7 TORRE 3 ETAPA 2	1717735	APARTAMENTO 703 PISO 7 TORRE 3 ETAPA 2
1717736	APARTAMENTO 704 PISO 7 TORRE 3 ETAPA 2	1717737	APARTAMENTO 801 PISO 8 TORRE 3 ETAPA 2
1717738	APARTAMENTO 802 PISO 8 TORRE 3 ETAPA 2	1717739	APARTAMENTO 803 PISO 8 TORRE 3 ETAPA 2
1717740	APARTAMENTO 804 PISO 8 TORRE 3 ETAPA 2	1717741	APARTAMENTO 901 PISO 9 TORRE 3 ETAPA 2
1717742	APARTAMENTO 902 PISO 9 TORRE 3 ETAPA 2	1717743	APARTAMENTO 903 PISO 9 TORRE 3 ETAPA 2
1717744	APARTAMENTO 904 PISO 9 TORRE 3 ETAPA 2	1717745	APARTAMENTO 1001 PISO 10 TORRE 3 ETAPA 2
1717746	APARTAMENTO 1002 PISO 10 TORRE 3 ETAPA 2	1717747	APARTAMENTO 1003 PISO 10 TORRE 3 ETAPA 2
1717748	APARTAMENTO 1004 PISO 10 TORRE 3 ETAPA 2	1717749	APARTAMENTO 1101 PISO 11 TORRE 3 ETAPA 2
1717750	APARTAMENTO 1102 PISO 11 TORRE 3 ETAPA 2	1717751	APARTAMENTO 1103 PISO 11 TORRE 3 ETAPA 2
1717752	APARTAMENTO 1104 PISO 11 TORRE 3 ETAPA 2	1717753	APARTAMENTO 1201 PISO 12 TORRE 3 ETAPA 2
1717754	APARTAMENTO 1202 PISO 12 TORRE 3 ETAPA 2	1717755	APARTAMENTO 1203 PISO 12 TORRE 3 ETAPA 2
1717756	APARTAMENTO 1204 PISO 12 TORRE 3 ETAPA 2	1717757	APARTAMENTO 1301 PISO 13 TORRE 3 ETAPA 2
1717758	APARTAMENTO 1302 PISO 13 TORRE 3 ETAPA 2	1717759	APARTAMENTO 1303 PISO 13 TORRE 3 ETAPA 2
1717760	APARTAMENTO 1304 PISO 13 TORRE 3 ETAPA 2	1717761	APARTAMENTO 1401 PISO 14 TORRE 3 ETAPA 2
1717762	APARTAMENTO 1402 PISO 14 TORRE 3 ETAPA 2	1717763	APARTAMENTO 1403 PISO 14 TORRE 3 ETAPA 2
1717764	APARTAMENTO 1404 PISO 14 TORRE 3 ETAPA 2	1717765	APARTAMENTO 1501 PISO 15 TORRE 3 ETAPA 2
1717766	APARTAMENTO 1502 PISO 15 TORRE 3 ETAPA 2	1717767	APARTAMENTO 1503 PISO 15 TORRE 3 ETAPA 2
1717768	APARTAMENTO 1504 PISO 15 TORRE 3 ETAPA 2	1717769	APARTAMENTO 1601 PISO 16 TORRE 3 ETAPA 2
1717770	APARTAMENTO 1602 PISO 16 TORRE 3 ETAPA 2	1717771	APARTAMENTO 1603 PISO 16 TORRE 3 ETAPA 2
1717772	APARTAMENTO 1604 PISO 16 TORRE 3 ETAPA 2	1717773	APARTAMENTO 1701 PISO 17 TORRE 3 ETAPA 2
1717774	APARTAMENTO 1702 PISO 17 TORRE 3 ETAPA 2	1717775	APARTAMENTO 1703 PISO 17 TORRE 3 ETAPA 2
1717776	APARTAMENTO 1704 PISO 17 TORRE 3 ETAPA 2	1717777	APARTAMENTO 1801 PISO 18 TORRE 3 ETAPA 2
1717778	APARTAMENTO 1802 PISO 18 TORRE 3 ETAPA 2	1717779	APARTAMENTO 1803 PISO 18 TORRE 3 ETAPA 2
1717780	APARTAMENTO 1804 PISO 18 TORRE 3 ETAPA 2	1717781	APARTAMENTO 1901 PISO 19 TORRE 3 ETAPA 2
1717782	APARTAMENTO 1902 PISO 19 TORRE 3 ETAPA 2	1717783	APARTAMENTO 1903 PISO 19 TORRE 3 ETAPA 2
1717784	APARTAMENTO 1904 PISO 19 TORRE 3 ETAPA 2	1717785	APARTAMENTO 2001 PISO 20 TORRE 3 ETAPA 2
1717786	APARTAMENTO 2002 PISO 20 TORRE 3 ETAPA 2	1717787	APARTAMENTO 2003 PISO 20 TORRE 3 ETAPA 2
1717788	APARTAMENTO 2004 PISO 20 TORRE 3 ETAPA 2	1717789	APARTAMENTO 2101 PISO 21 TORRE 3 ETAPA 2
1717790	APARTAMENTO 2102 PISO 21 TORRE 3 ETAPA 2	1717791	APARTAMENTO 2103 PISO 21 TORRE 3 ETAPA 2
1717792	APARTAMENTO 2104 PISO 21 TORRE 3 ETAPA 2	1717793	APARTAMENTO 2201 PISO 22 TORRE 3 ETAPA 2
1717794	APARTAMENTO 2202 PISO 22 TORRE 3 ETAPA 2	1717795	APARTAMENTO 2203 PISO 22 TORRE 3 ETAPA 2
1717796	APARTAMENTO 2204 PISO 22 TORRE 3 ETAPA 2	1717797	APARTAMENTO 101 PISO 1 TORRE 4 ETAPA 2
1717798	APARTAMENTO 102 PISO 1 TORRE 4 ETAPA 2	1717799	APARTAMENTO 103 PISO 1 TORRE 4 ETAPA 2
1717800	APARTAMENTO 104 PISO 1 TORRE 4 ETAPA 2	1717801	APARTAMENTO 201 PISO 2 TORRE 4 ETAPA 2



FORMULARIO DE CALIFICACION CONSTANCIA DE INSCRIPCION

Pagina 6

Impreso el 24 de Abril de 2008 a las 07:09:09 a.m

No tiene validez sin la firma y sello del registrador en la ultima pagina

1717802	APARTAMENTO 202 PISO 2 TORRE 4 ETAPA 2	1717803	APARTAMENTO 203 PISO 2 TORRE 4 ETAPA 2
1717804	APARTAMENTO 204 PISO 2 TORRE 4 ETAPA 2	1717805	APARTAMENTO 301 PISO 3 TORRE 4 ETAPA 2
1717806	APARTAMENTO 302 PISO 3 TORRE 4 ETAPA 2	1717807	APARTAMENTO 303 PISO 3 TORRE 4 ETAPA 2
1717808	APARTAMENTO 304 PISO 3 TORRE 4 ETAPA 2	1717809	APARTAMENTO 401 PISO 4 TORRE 4 ETAPA 2
1717810	APARTAMENTO 402 PISO 4 TORRE 4 ETAPA 2	1717811	APARTAMENTO 403 PISO 4 TORRE 4 ETAPA 2
1717812	APARTAMENTO 404 PISO 4 TORRE 4 ETAPA 2	1717813	APARTAMENTO 501 PISO 5 TORRE 4 ETAPA 2
1717814	APARTAMENTO 502 PISO 5 TORRE 4 ETAPA 2	1717815	APARTAMENTO 503 PISO 5 TORRE 4 ETAPA 2
1717816	APARTAMENTO 504 PISO 5 TORRE 4 ETAPA 2	1717817	APARTAMENTO 601 PISO 6 TORRE 4 ETAPA 2
1717818	APARTAMENTO 602 PISO 6 TORRE 4 ETAPA 2	1717819	APARTAMENTO 603 PISO 6 TORRE 4 ETAPA 2
1717820	APARTAMENTO 604 PISO 6 TORRE 4 ETAPA 2	1717821	APARTAMENTO 701 PISO 7 TORRE 4 ETAPA 2
1717822	APARTAMENTO 702 PISO 7 TORRE 4 ETAPA 2	1717823	APARTAMENTO 703 PISO 7 TORRE 4 ETAPA 2
1717824	APARTAMENTO 704 PISO 7 TORRE 4 ETAPA 2	1717825	APARTAMENTO 801 PISO 8 TORRE 4 ETAPA 2
1717826	APARTAMENTO 802 PISO 8 TORRE 4 ETAPA 2	1717827	APARTAMENTO 803 PISO 8 TORRE 4 ETAPA 2
1717828	APARTAMENTO 804 PISO 8 TORRE 4 ETAPA 2	1717829	APARTAMENTO 901 PISO 9 TORRE 4 ETAPA 2
1717830	APARTAMENTO 902 PISO 9 TORRE 4 ETAPA 2	1717831	APARTAMENTO 903 PISO 9 TORRE 4 ETAPA 2
1717832	APARTAMENTO 904 PISO 9 TORRE 4 ETAPA 2	1717833	APARTAMENTO 1001 PISO 10 TORRE 4 ETAPA 2
1717834	APARTAMENTO 1002 PISO 10 TORRE 4 ETAPA 2	1717835	APARTAMENTO 1003 PISO 10 TORRE 4 ETAPA 2
1717836	APARTAMENTO 1004 PISO 10 TORRE 4 ETAPA 2	1717837	APARTAMENTO 1101 PISO 11 TORRE 4 ETAPA 2
1717838	APARTAMENTO 1102 PISO 11 TORRE 4 ETAPA 2	1717839	APARTAMENTO 1103 PISO 11 TORRE 4 ETAPA 2
1717840	APARTAMENTO 1104 PISO 11 TORRE 4 ETAPA 2	1717841	APARTAMENTO 1201 PISO 12 TORRE 4 ETAPA 2
1717842	APARTAMENTO 1202 PISO 12 TORRE 4 ETAPA 2	1717843	APARTAMENTO 1203 PISO 12 TORRE 4 ETAPA 2
1717844	APARTAMENTO 1204 PISO 12 TORRE 4 ETAPA 2	1717845	APARTAMENTO 1301 PISO 13 TORRE 4 ETAPA 2
1717846	APARTAMENTO 1302 PISO 13 TORRE 4 ETAPA 2	1717847	APARTAMENTO 1303 PISO 13 TORRE 4 ETAPA 2
1717848	APARTAMENTO 1304 PISO 13 TORRE 4 ETAPA 2	1717849	APARTAMENTO 1401 PISO 14 TORRE 4 ETAPA 2
1717850	APARTAMENTO 1402 PISO 14 TORRE 4 ETAPA 2	1717851	APARTAMENTO 1403 PISO 14 TORRE 4 ETAPA 2
1717852	APARTAMENTO 1404 PISO 14 TORRE 4 ETAPA 2	1717853	APARTAMENTO 1501 PISO 15 TORRE 4 ETAPA 2
1717854	APARTAMENTO 1502 PISO 15 TORRE 4 ETAPA 2	1717855	APARTAMENTO 1503 PISO 15 TORRE 4 ETAPA 2
1717856	APARTAMENTO 1504 PISO 15 TORRE 4 ETAPA 2	1717857	APARTAMENTO 1601 PISO 16 TORRE 4 ETAPA 2
1717858	APARTAMENTO 1602 PISO 16 TORRE 4 ETAPA 2	1717859	APARTAMENTO 1603 PISO 16 TORRE 4 ETAPA 2
1717860	APARTAMENTO 1604 PISO 16 TORRE 4 ETAPA 2	1717861	APARTAMENTO 1701 PISO 17 TORRE 4 ETAPA 2
1717862	APARTAMENTO 1702 PISO 17 TORRE 4 ETAPA 2	1717863	APARTAMENTO 1703 PISO 17 TORRE 4 ETAPA 2
1717864	APARTAMENTO 1704 PISO 17 TORRE 4 ETAPA 2	1717865	APARTAMENTO 1801 PISO 18 TORRE 4 ETAPA 2
1717866	APARTAMENTO 1802 PISO 18 TORRE 4 ETAPA 2	1717867	APARTAMENTO 1803 PISO 18 TORRE 4 ETAPA 2
1717868	APARTAMENTO 1804 PISO 18 TORRE 4 ETAPA 2	1717869	APARTAMENTO 1901 PISO 19 TORRE 4 ETAPA 2
1717870	APARTAMENTO 1902 PISO 19 TORRE 4 ETAPA 2	1717871	APARTAMENTO 1903 PISO 19 TORRE 4 ETAPA 2
1717872	APARTAMENTO 1904 PISO 19 TORRE 4 ETAPA 2	1717873	APARTAMENTO 2001 PISO 20 TORRE 4 ETAPA 2
1717874	APARTAMENTO 2002 PISO 20 TORRE 4 ETAPA 2	1717875	APARTAMENTO 2003 PISO 20 TORRE 4 ETAPA 2
1717876	APARTAMENTO 2004 PISO 20 TORRE 4 ETAPA 2	1717877	APARTAMENTO 2101 PISO 21 TORRE 4 ETAPA 2
1717878	APARTAMENTO 2102 PISO 21 TORRE 4 ETAPA 2	1717879	APARTAMENTO 2103 PISO 21 TORRE 4 ETAPA 2
1717880	APARTAMENTO 2104 PISO 21 TORRE 4 ETAPA 2	1717881	LOCAL 1 EN EDIFICACION COMERCIAL PLAZA 80 PISO 1
1717882	LOCAL 2 EN EDIFICACION COMERCIAL PLAZA 80 PISO 1	1717883	LOCAL 3 EN EDIFICACION COMERCIAL PLAZA 80 PISO 1
1717884	LOCAL 4A EN EDIFICACION COMERCIAL PLAZA 80 PISO 1	1717885	LOCAL 4B EN EDIFICACION COMERCIAL PLAZA 80 PISO 1
1717886	LOCAL 5 EN EDIFICACION COMERCIAL PLAZA 80 PISO 1	1717887	LOCAL 6 EN EDIFICACION COMERCIAL PLAZA 80 PISO 1
1717888	LOCAL 7 EN EDIFICACION COMERCIAL PLAZA 80 PISO 1	1717889	LOCAL 8 EN EDIFICACION COMERCIAL PLAZA 80 PISO 1
1717890	LOCAL 9 EN EDIFICACION COMERCIAL PLAZA 80 PISO 1	1717891	LOCAL 10 EN EDIFICACION COMERCIAL PLAZA 80 PISO 1



FORMULARIO DE CALIFICACION CONSTANCIA DE INSCRIPCION

Pagina 7

Impreso el 24 de Abril de 2008 a las 07:09:09 a.m
No tiene validez sin la firma y sello del registrador en la ultima pagina

1717892	LOCAL 11 EN EDIFICACION COMERCIAL PLAZA 80 PISO 1	1717893	LOCAL 12 EN EDIFICACION COMERCIAL PLAZA 80 PISO 1
1717894	LOCAL 13 EN EDIFICACION COMERCIAL PLAZA 80 PISO 1	1717895	LOCAL 14 EN EDIFICACION COMERCIAL PLAZA 80 PISO 1
1717896	LOCAL 15 EN EDIFICACION COMERCIAL PLAZA 80 PISO 1	1717897	LOCAL 16 EN EDIFICACION COMERCIAL PLAZA 80 PISO 1
1717898	LOCAL 17 EN EDIFICACION COMERCIAL PLAZA 80 PISO 1	1717899	LOCAL 18 EN EDIFICACION COMERCIAL PLAZA 80 PISO 1
1717900	LOCAL 19 EN EDIFICACION COMERCIAL PLAZA 80 PISO 1	1717901	LOCAL 20 EN EDIFICACION COMERCIAL PLAZA 80 PISO 1
1717902	LOCAL 21 EN EDIFICACION COMERCIAL PLAZA 80 PISO 1	1717903	LOCAL 22 EN EDIFICACION COMERCIAL PLAZA 80 PISO 1
1717904	LOCAL 24 EN EDIFICACION COMERCIAL PLAZA 80 PISO 1	1717905	LOCAL 25 EN EDIFICACION COMERCIAL PLAZA 80 PISO 1
1717906	LOCAL 26 EN EDIFICACION COMERCIAL PLAZA 80 PISO 1	1717907	LOCAL 27 EN EDIFICACION COMERCIAL PLAZA 80 PISO 1
1717908	LOCAL 28 EN EDIFICACION COMERCIAL PLAZA 80 PISO 1	1717909	LOCAL 29 EN EDIFICACION COMERCIAL PLAZA 80 PISO 1
1717910	LOCAL 30 EN EDIFICACION COMERCIAL PLAZA 80 PISO 1	1717911	LOCAL 31 EN EDIFICACION COMERCIAL PLAZA 80 PISO 1
1717912	LOCAL 32 EN EDIFICACION COMERCIAL PLAZA 80 PISO 1	1717913	LOCAL 33 EN EDIFICACION COMERCIAL PLAZA 80 PISO 1
1717914	LOCAL 34 EN EDIFICACION COMERCIAL PLAZA 80 PISO 1	1717915	LOCAL 35 EN EDIFICACION COMERCIAL PLAZA 80 PISO 1
1717916	LOCAL 36 EN EDIFICACION COMERCIAL PLAZA 80 PISO 1	1717917	LOCAL 37 EN EDIFICACION COMERCIAL PLAZA 80 PISO 1
1717918	LOCAL 38A EN EDIFICACION COMERCIAL PLAZA 80 PISO 1	1717919	LOCAL 38B EN EDIFICACION COMERCIAL PLAZA 80 PISO 1
1717920	LOCAL 39 EN EDIFICACION COMERCIAL PLAZA 80 PISO 2	1717921	LOCAL 40 EN EDIFICACION COMERCIAL PLAZA 80 PISO 2
1717922	LOCAL 41 EN EDIFICACION COMERCIAL PLAZA 80 PISO 2	1717923	LOCAL 42A EN EDIFICACION COMERCIAL PLAZA 80 PISO 2
1717924	LOCAL 42B EN EDIFICACION COMERCIAL PLAZA 80 PISO 2	1717925	LOCAL 43 EN EDIFICACION COMERCIAL PLAZA 80 PISO 2
1717926	LOCAL 44 EN EDIFICACION COMERCIAL PLAZA 80 PISO 2	1717927	LOCAL 45 EN EDIFICACION COMERCIAL PLAZA 80 PISO 2
1717928	LOCAL 46 EN EDIFICACION COMERCIAL PLAZA 80 PISO 2	1717929	LOCAL 47 EN EDIFICACION COMERCIAL PLAZA 80 PISO 2
1717930	LOCAL 48 EN EDIFICACION COMERCIAL PLAZA 80 PISO 2	1717931	LOCAL 49 EN EDIFICACION COMERCIAL PLAZA 80 PISO 2
1717932	LOCAL 50 EN EDIFICACION COMERCIAL PLAZA 80 PISO 2	1717933	LOCAL 51 EN EDIFICACION COMERCIAL PLAZA 80 PISO 2
1717934	LOCAL 52 EN EDIFICACION COMERCIAL PLAZA 80 PISO 2	1717935	LOCAL 53 EN EDIFICACION COMERCIAL PLAZA 80 PISO 2
1717936	LOCAL 54 EN EDIFICACION COMERCIAL PLAZA 80 PISO 2	1717937	LOCAL 55 EN EDIFICACION COMERCIAL PLAZA 80 PISO 2
1717938	LOCAL 56 EN EDIFICACION COMERCIAL PLAZA 80 PISO 2	1717939	LOCAL 57 EN EDIFICACION COMERCIAL PLAZA 80 PISO 2
1717940	LOCAL 58 EN EDIFICACION COMERCIAL PLAZA 80 PISO 2	1717941	LOCAL 59 EN EDIFICACION COMERCIAL PLAZA 80 PISO 2
1717942	LOCAL 60 EN EDIFICACION COMERCIAL PLAZA 80 PISO 2	1717943	LOCAL 61 EN EDIFICACION COMERCIAL PLAZA 80 PISO 2
1717944	LOCAL 62 EN EDIFICACION COMERCIAL PLAZA 80 PISO 2	1717945	LOCAL 63 EN EDIFICACION COMERCIAL PLAZA 80 PISO 2
1717946	LOCAL 64 EN EDIFICACION COMERCIAL PLAZA 80 PISO 2	1717947	LOCAL 65 EN EDIFICACION COMERCIAL PLAZA 80 PISO 2
1717948	LOCAL 66 EN EDIFICACION COMERCIAL PLAZA 80 PISO 2	1717949	LOCAL 67 EN EDIFICACION COMERCIAL PLAZA 80 PISO 2
1717950	LOCAL 68 EN EDIFICACION COMERCIAL PLAZA 80 PISO 2	1717951	LOCAL 69 EN EDIFICACION COMERCIAL PLAZA 80 PISO 2
1717952	LOCAL 70 EN EDIFICACION COMERCIAL PLAZA 80 PISO 2	1717953	LOCAL 71 EN EDIFICACION COMERCIAL PLAZA 80 PISO 2
1717954	LOCAL 72 EN EDIFICACION COMERCIAL PLAZA 80 PISO 2	1717955	LOCAL 73 EN EDIFICACION COMERCIAL PLAZA 80 PISO 2
1717956	LOCAL 74 EN EDIFICACION COMERCIAL PLAZA 80 PISO 2	1717957	LOCAL 75 EN EDIFICACION COMERCIAL PLAZA 80 PISO 2
1717958	LOCAL 76 EN EDIFICACION COMERCIAL PLAZA 80 PISO 2	1717959	LOCAL 77 EN EDIFICACION COMERCIAL PLAZA 80 PISO 2


FIN DE ESTE DOCUMENTO

El interesado debe comunicar al registrador cualquier falla o error en el registro de los documentos

Funcionario Calificador	Fecha:	El Registrador
	Día Mes Año Firma	

[Handwritten Signature]
 Registrador Principal (E)

ABOGAD15,349





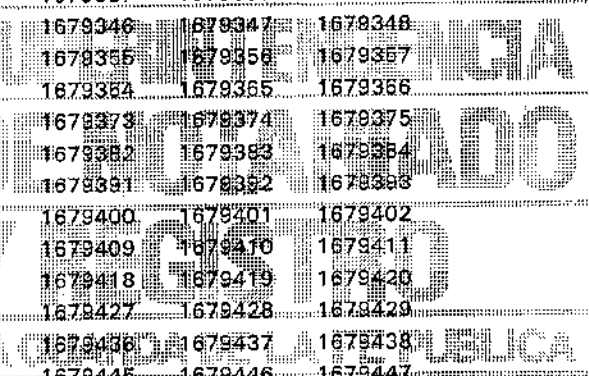
FORMULARIO DE CALIFICACION CONSTANCIA DE INSCRIPCION

Página 1

Impreso el 24 de Abril de 2008 a las 07:06:38 a.m
No tiene validez sin la firma y sello del registrador en la ultima pagina

Con el turno 2008-35205 se calificaron las siguientes matriculas:

1650357	1679143	1679144	1679145	1679146	1679147	1679148	1679149	1679150
1679151	1679152	1679153	1679154	1679155	1679156	1679157	1679158	1679159
1679160	1679161	1679162	1679163	1679164	1679165	1679166	1679167	1679168
1679169	1679170	1679171	1679172	1679173	1679174	1679175	1679176	1679177
1679178	1679179	1679180	1679181	1679182	1679183	1679184	1679185	1679186
1679187	1679188	1679189	1679190	1679191	1679192	1679193	1679194	1679195
1679196	1679197	1679198	1679199	1679200	1679201	1679202	1679203	1679204
1679205	1679206	1679207	1679208	1679209	1679210	1679211	1679212	1679213
1679214	1679215	1679216	1679217	1679218	1679219	1679220	1679221	1679222
1679223	1679224	1679225	1679226	1679227	1679228	1679229	1679230	1679231
1679232	1679233	1679234	1679235	1679236	1679237	1679238	1679239	1679240
1679241	1679242	1679243	1679244	1679245	1679246	1679247	1679248	1679249
1679250	1679251	1679252	1679253	1679254	1679255	1679256	1679257	1679258
1679259	1679260	1679261	1679262	1679263	1679264	1679265	1679266	1679267
1679268	1679269	1679270	1679271	1679272	1679273	1679274	1679275	1679276
1679277	1679278	1679279	1679280	1679281	1679282	1679283	1679284	1679285
1679286	1679287	1679288	1679289	1679290	1679291	1679292	1679293	1679294
1679295	1679296	1679297	1679298	1679299	1679300	1679301	1679302	1679303
1679304	1679305	1679306	1679307	1679308	1679309	1679310	1679311	1679312
1679313	1679314	1679315	1679316	1679317	1679318	1679319	1679320	1679321
1679322	1679323	1679324	1679325	1679326	1679327	1679328	1679329	1679330
1679331	1679332	1679333	1679334	1679335	1679336	1679337	1679338	1679339
1679340	1679341	1679342	1679343	1679344	1679345	1679346	1679347	1679348
1679349	1679350	1679351	1679352	1679353	1679354	1679355	1679356	1679357
1679358	1679359	1679360	1679361	1679362	1679363	1679364	1679365	1679366
1679367	1679368	1679369	1679370	1679371	1679372	1679373	1679374	1679375
1679376	1679377	1679378	1679379	1679380	1679381	1679382	1679383	1679384
1679385	1679386	1679387	1679388	1679389	1679390	1679391	1679392	1679393
1679394	1679395	1679396	1679397	1679398	1679399	1679400	1679401	1679402
1679403	1679404	1679405	1679406	1679407	1679408	1679409	1679410	1679411
1679412	1679413	1679414	1679415	1679416	1679417	1679418	1679419	1679420
1679421	1679422	1679423	1679424	1679425	1679426	1679427	1679428	1679429
1679430	1679431	1679432	1679433	1679434	1679435	1679436	1679437	1679438
1679439	1679440	1679441	1679442	1679443	1679444	1679445	1679446	1679447
1679448	1679449	1679450	1679451	1679452	1679453	1679454	1679455	1679456
1679457	1679458	1679459	1679460	1679461	1679462	1679463	1679464	1679465
1679466	1679467	1679468	1679469	1679470	1679471	1679472	1679473	1679474
1679475	1679476	1679477	1679478	1679479	1679480	1679481	1679482	1679483
1679484	1679485	1679486	1679487	1679488	1679489	1679490	1679491	1679492
1679493	1679494	1679495	1679496	1679497	1679498	1679499	1679500	1679501
1679502	1679503	1679504	1679505	1679506	1679507	1679508	1679509	1679510





FORMULARIO DE CALIFICACION CONSTANCIA DE INSCRIPCION

Pagina 2

Impreso el 24 de Abril de 2008 a las 07:05:38 a.m.
No tiene validez sin la firma y sello del registrador en la ultima pagina

1679511	1679512	1679513	1679514	1679515	1679516	1679517	1679518	1679519
1679520	1679521	1679522	1679523	1679524	1679525	1679526	1679527	1679528
1679529	1679530	1679531	1679532	1679533	1679534	1679535	1679536	1679537
1679538	1679539	1679540	1679541	1679542	1679543	1679544	1679545	1679546
1679547	1679548	1679549	1679550	1679551	1679552	1679553	1679554	1679555
1679556	1679557	1679558	1679559	1679560	1679561	1679562	1679563	1679564
1679565	1679566	1679567	1679568	1679569	1679570	1679571	1679572	1679573
1679574	1679575	1679576	1679577	1679578	1679579	1679580	1679581	1679582
1679583	1679584	1679585	1679586	1679587	1679588	1679589	1679590	1679591
1679592	1679593	1679594	1679595	1679596	1679597	1679598	1679599	1679600
1679601	1679602	1679603	1679604	1679605	1679606	1679607	1679608	1679609
1679610	1679611	1679612	1679613	1679614	1679615	1679616	1679617	1679618
1679619	1679620	1679621	1679622	1679623	1679624	1679625	1679626	1679627
1679628	1679629	1679630	1679631	1679632	1679633	1679634	1679635	1679636
1679637	1679638	1679639	1679640	1679641	1679642	1679643	1679644	1679645
1679646	1679647	1679648	1679649	1679650	1679651	1679652	1679653	1679654
1679655	1679656	1679657	1679658	1679659	1679660	1679661	1679662	1679663
1679664	1679665	1679666	1679667	1679668	1679669	1679670	1679671	1679672
1679673	1679674	1679675	1679676	1679677	1679678	1679679	1679680	1679681
1679682	1679683	1679684	1679685	1679686	1679689	1686001	1692477	1692478

Matricula Nro.: 500-1650357

CIRCULO DE REGISTRO: 500 BOGOTA ZONA CENTRO

No. Catastro:

MUNICIPIO: BOGOTA D.C.

DEPARTAMENTO: BOGOTA D.C.

TIPO PREDIO: URBANO

DIRECCION DEL INMUEBLE

1) SIN DIRECCION LOTE UNO PARQUES DE PONTEVEDRA (AREA UTIL)

ANOTACION: Nro 4 Fecha: 10-04-2008 Radicacion: 2008-35205

Documento: ESCRITURA 1273 del: 08-04-2008 NOTARIA 1 de BOGOTA D.C.

VALOR ACTO:

ESPECIFICACION: 0347-ADICION REGIMEN DE PROPIEDAD HORIZONTAL DE LA SEGUNDA ETAPA DEL CONJUNTO RESIDENCIAL PARQUES DE PONTEVEDRA (LIMITACION AL DOMINIO)

LA GUARDA DE LA FE PUBLICA

PERSONAS QUE INTERVIENEN EN EL ACTO (X-Titular de derecho real de dominio, I-Titular de dominio incompleto)

A: ALIANZA FIDUCIARIA S.A VOCERA DEL PATRIMONIO AUTONOMO

FIDEICOMISO PARQUES DE PONTEVEDRA

8300538122

X

CON BASE EN LA PRESENTE SE ABRIERON LAS SIGUIENTES MATRICULAS



FORMULARIO DE CALIFICACION CONSTANCIA DE INSCRIPCION

Pagina 3

Impreso el 24 de Abril de 2008 a las 07:05:39 a.m
No tiene validez sin la firma y sello del registrador en la ultima pagina

1717398	DEPOSITO 21 SOTANO 2 ETAPA 2	1717399	DEPOSITO 22 SOTANO 2 ETAPA 2
1717400	DEPOSITO 23 SOTANO 2 ETAPA 2	1717401	DEPOSITO 24 SOTANO 2 ETAPA 2
1717402	DEPOSITO 25 SOTANO 2 ETAPA 2	1717403	DEPOSITO 26 SOTANO 2 ETAPA 2
1717404	DEPOSITO 27 SOTANO 2 ETAPA 2	1717405	DEPOSITO 28 SOTANO 2 ETAPA 2
1717406	DEPOSITO 29 SOTANO 2 ETAPA 2	1717407	DEPOSITO 30 SOTANO 2 ETAPA 2
1717408	DEPOSITO 31 SOTANO 2 ETAPA 2	1717409	DEPOSITO 32 SOTANO 2 ETAPA 2
1717410	DEPOSITO 33 SOTANO 2 ETAPA 2	1717411	DEPOSITO 34 SOTANO 2 ETAPA 2
1717412	DEPOSITO 35 SOTANO 2 ETAPA 2	1717413	DEPOSITO 36 SOTANO 2 ETAPA 2
1717414	DEPOSITO 37 SOTANO 2 ETAPA 2	1717415	DEPOSITO 38 SOTANO 2 ETAPA 2
1717416	GARAJE S2-17 SOTANO 2 ETAPA 2	1717417	GARAJE S2-18 SOTANO 2 ETAPA 2
1717418	GARAJE S2-19 SOTANO 2 ETAPA 2	1717419	GARAJE S2-20 SOTANO 2 ETAPA 2
1717420	GARAJE S2-21 SOTANO 2 ETAPA 2	1717421	GARAJE S2-22 SOTANO 2 ETAPA 2
1717422	GARAJE S2-23 SOTANO 2 ETAPA 2	1717423	GARAJE S2-24 SOTANO 2 ETAPA 2
1717424	GARAJE S2-25 SOTANO 2 ETAPA 2	1717425	GARAJE S2-34 SOTANO 2 ETAPA 2
1717426	GARAJE S2-35 SOTANO 2 ETAPA 2	1717427	GARAJE S2-36 SOTANO 2 ETAPA 2
1717428	GARAJE S2-37 SOTANO 2 ETAPA 2	1717429	GARAJE S2-38 SOTANO 2 ETAPA 2
1717430	GARAJE S2-39 SOTANO 2 ETAPA 2	1717431	GARAJE S2-53 SOTANO 2 ETAPA 2
1717432	GARAJE S2-54 SOTANO 2 ETAPA 2	1717433	GARAJE S2-55 SOTANO 2 ETAPA 2
1717434	GARAJE S2-56 SOTANO 2 ETAPA 2	1717435	GARAJE S2-57 SOTANO 2 ETAPA 2
1717436	GARAJE S2-58 SOTANO 2 ETAPA 2	1717437	GARAJE S2-59 SOTANO 2 ETAPA 2
1717438	GARAJE S2-60 SOTANO 2 ETAPA 2	1717439	GARAJE S2-61 SOTANO 2 ETAPA 2
1717440	GARAJE S2-62 SOTANO 2 ETAPA 2	1717441	GARAJE S2-63 SOTANO 2 ETAPA 2
1717442	GARAJE S2-64 SOTANO 2 ETAPA 2	1717443	GARAJE S2-65 SOTANO 2 ETAPA 2
1717444	GARAJE S2-66 SOTANO 2 ETAPA 2	1717445	GARAJE S2-67 SOTANO 2 ETAPA 2
1717446	GARAJE S2-68 SOTANO 2 ETAPA 2	1717447	GARAJE S2-69 SOTANO 2 ETAPA 2
1717448	GARAJE S2-80 SOTANO 2 ETAPA 2	1717449	GARAJE S2-81 SOTANO 2 ETAPA 2
1717450	GARAJE S2-82 SOTANO 2 ETAPA 2	1717451	GARAJE S2-83 SOTANO 2 ETAPA 2
1717452	GARAJE S2-89 SOTANO 2 ETAPA 2	1717453	GARAJE S2-90 SOTANO 2 ETAPA 2
1717454	GARAJE S2-91 SOTANO 2 ETAPA 2	1717455	GARAJE S2-92 SOTANO 2 ETAPA 2
1717456	GARAJE S2-93 SOTANO 2 ETAPA 2	1717457	GARAJE S2-94 SOTANO 2 ETAPA 2
1717458	GARAJE S2-95 SOTANO 2 ETAPA 2	1717459	GARAJE S2-107 SOTANO 2 ETAPA 2
1717460	GARAJE S2-108 SOTANO 2 ETAPA 2	1717461	GARAJE S2-109 SOTANO 2 ETAPA 2
1717462	GARAJE S2-110 SOTANO 2 ETAPA 2	1717463	GARAJE S2-111 SOTANO 2 ETAPA 2
1717464	GARAJE S2-112 SOTANO 2 ETAPA 2	1717465	GARAJE S2-113 SOTANO 2 ETAPA 2
1717466	DEPOSITO 22 SOTANO 1 ETAPA 2	1717467	DEPOSITO 23 SOTANO 1 ETAPA 2
1717468	DEPOSITO 24 SOTANO 1 ETAPA 2	1717469	DEPOSITO 25 SOTANO 1 ETAPA 2
1717470	DEPOSITO 28 SOTANO 1 ETAPA 2	1717471	DEPOSITO 27 SOTANO 1 ETAPA 2
1717472	DEPOSITO 28 SOTANO 1 ETAPA 2	1717473	DEPOSITO 29 SOTANO 1 ETAPA 2
1717474	DEPOSITO 30 SOTANO 1 ETAPA 2	1717475	DEPOSITO 31 SOTANO 1 ETAPA 2
1717476	DEPOSITO 32 SOTANO 1 ETAPA 2	1717477	DEPOSITO 33 SOTANO 1 ETAPA 2
1717478	DEPOSITO 34 SOTANO 1 ETAPA 2	1717479	DEPOSITO 35 SOTANO 1 ETAPA 2
1717480	DEPOSITO 36 SOTANO 1 ETAPA 2	1717481	GARAJE S1-16 SOTANO 1 ETAPA 2



SECRETARIA DE JUSTICIA
SUPERINTENDENCIA DE NOTARIADO Y REGISTRO
BOGOTA



FORMULARIO DE CALIFICACION CONSTANCIA DE INSCRIPCION

Pagina 4

Impreso el 24 de Abril de 2008 a las 07:05:39 a.m

No tiene valdez sin la firma y sello del registrador en la ultima pagina

1717482	GARAJE S1-17 SOTANO 1 ETAPA 2	1717483	GARAJE S1-18 SOTANO 1 ETAPA 2
1717484	GARAJE S1-19 SOTANO 1 ETAPA 2	1717485	GARAJE S1-20 SOTANO 1 ETAPA 2
1717486	GARAJE S1-21 SOTANO 1 ETAPA 2	1717487	GARAJE S1-22 SOTANO 1 ETAPA 2
1717488	GARAJE S1-23 SOTANO 1 ETAPA 2	1717489	GARAJE S1-24 SOTANO 1 ETAPA 2
1717490	GARAJE S1-33 SOTANO 1 ETAPA 2	1717491	GARAJE S1-34 SOTANO 1 ETAPA 2
1717492	GARAJE S1-35 SOTANO 1 ETAPA 2	1717493	GARAJE S1-36 SOTANO 1 ETAPA 2
1717494	GARAJE S1-37 SOTANO 1 ETAPA 2	1717495	GARAJE S1-38 SOTANO 1 ETAPA 2
1717496	GARAJE S1-39 SOTANO 1 ETAPA 2	1717497	GARAJE S1-51 SOTANO 1 ETAPA 2
1717498	GARAJE S1-52 SOTANO 1 ETAPA 2	1717499	GARAJE S1-53 SOTANO 1 ETAPA 2
1717500	GARAJE S1-54 SOTANO 1 ETAPA 2	1717501	GARAJE S1-55 SOTANO 1 ETAPA 2
1717502	GARAJE S1-56 SOTANO 1 ETAPA 2	1717503	GARAJE S1-57 SOTANO 1 ETAPA 2
1717504	GARAJE S1-59 SOTANO 1 ETAPA 2	1717506	GARAJE S1-60 SOTANO 1 ETAPA 2
1717508	GARAJE S1-61 SOTANO 1 ETAPA 2	1717507	GARAJE S1-62 SOTANO 1 ETAPA 2
1717508	GARAJE S1-75 SOTANO 1 ETAPA 2	1717509	GARAJE S1-76 SOTANO 1 ETAPA 2
1717510	GARAJE S1-77 SOTANO 1 ETAPA 2	1717511	GARAJE S1-83 SOTANO 1 ETAPA 2
1717512	GARAJE S1-84 SOTANO 1 ETAPA 2	1717513	GARAJE S1-85 SOTANO 1 ETAPA 2
1717514	GARAJE S1-86 SOTANO 1 ETAPA 2	1717515	GARAJE S1-87 SOTANO 1 ETAPA 2
1717516	GARAJE S1-100 SOTANO 1 ETAPA 2	1717517	GARAJE S1-101 SOTANO 1 ETAPA 2
1717518	GARAJE S1-102 SOTANO 1 ETAPA 2	1717519	GARAJE S1-103 SOTANO 1 ETAPA 2
1717520	GARAJE S1-104 SOTANO 1 ETAPA 2	1717521	GARAJE S1-105 SOTANO 1 ETAPA 2
1717522	GARAJE S1-106 SOTANO 1 ETAPA 2	1717523	GARAJE S1-117 SOTANO 1 ETAPA 2
1717524	GARAJE S1-118 SOTANO 1 ETAPA 2	1717525	GARAJE S1-119 SOTANO 1 ETAPA 2
1717526	GARAJE S1-120 SOTANO 1 ETAPA 2	1717527	GARAJE SS-8 SEMISOTANO ETAPA 2
1717528	GARAJE SS-9 SEMISOTANO ETAPA 2	1717529	GARAJE SS-10 SEMISOTANO ETAPA 2
1717530	GARAJE SS-11 SEMISOTANO ETAPA 2	1717531	GARAJE SS-12 SEMISOTANO ETAPA 2
1717532	GARAJE SS-13 SEMISOTANO ETAPA 2	1717533	GARAJE SS-14 SEMISOTANO ETAPA 2
1717534	GARAJE SS-16 SEMISOTANO ETAPA 2	1717535	GARAJE SS-16 SEMISOTANO ETAPA 2
1717536	GARAJE SS-17 SEMISOTANO ETAPA 2	1717537	GARAJE SS-18 SEMISOTANO ETAPA 2
1717538	GARAJE SS-19 SEMISOTANO ETAPA 2	1717539	GARAJE SS-20 SEMISOTANO ETAPA 2
1717540	GARAJE SS-21 SEMISOTANO ETAPA 2	1717541	GARAJE SS-22 SEMISOTANO ETAPA 2
1717542	GARAJE SS-23 SEMISOTANO ETAPA 2	1717543	GARAJE SS-24 SEMISOTANO ETAPA 2
1717544	GARAJE SS-25 SEMISOTANO ETAPA 2	1717545	GARAJE SS-26 SEMISOTANO ETAPA 2
1717546	GARAJE SS-27 SEMISOTANO ETAPA 2	1717547	GARAJE SS-28 SEMISOTANO ETAPA 2
1717548	GARAJE SS-29 SEMISOTANO ETAPA 2	1717549	GARAJE SS-30 SEMISOTANO ETAPA 2
1717550	GARAJE SS-31 SEMISOTANO ETAPA 2	1717551	GARAJE SS-39 SEMISOTANO ETAPA 2
1717552	GARAJE SS-40 SEMISOTANO ETAPA 2	1717553	GARAJE SS-41 SEMISOTANO ETAPA 2
1717554	GARAJE SS-42 SEMISOTANO ETAPA 2	1717555	GARAJE SS-43 SEMISOTANO ETAPA 2
1717556	GARAJE SS-44 SEMISOTANO ETAPA 2	1717557	GARAJE SS-45 SEMISOTANO ETAPA 2
1717558	GARAJE SS-48 SEMISOTANO ETAPA 2	1717559	GARAJE SS-49 SEMISOTANO ETAPA 2
1717560	GARAJE SS-50 SEMISOTANO ETAPA 2	1717561	GARAJE SS-51 SEMISOTANO ETAPA 2
1717562	GARAJE SS-62 SEMISOTANO ETAPA 2	1717563	GARAJE SS-63 SEMISOTANO ETAPA 2
1717564	GARAJE SS-64 SEMISOTANO ETAPA 2	1717565	GARAJE SS-65 SEMISOTANO ETAPA 2




FORMULARIO DE CALIFICACION CONSTANCIA DE INSCRIPCION

Pagina 5

Impreso el 24 de Abril de 2008 a las 07:05:39 a.m
No tiene validez sin la firma y sello del registrador en la ultima pagina

1717566	GARAJE SS-74 SEMISOTANO ETAPA 2	1717567	GARAJE SS-75 SEMISOTANO ETAPA 2
1717568	GARAJE SS-76 SEMISOTANO ETAPA 2	1717569	GARAJE SS-77 SEMISOTANO ETAPA 2
1717570	GARAJE SS-78 SEMISOTANO ETAPA 2	1717571	GARAJE SS-79 SEMISOTANO ETAPA 2
1717572	GARAJE SS-80 SEMISOTANO ETAPA 2	1717573	GARAJE SS-93 SEMISOTANO ETAPA 2
1717574	GARAJE SS-94 SEMISOTANO ETAPA 2	1717575	GARAJE SS-95 SEMISOTANO ETAPA 2
1717576	GARAJE SS-96 SEMISOTANO ETAPA 2	1717577	GARAJE SS-97 SEMISOTANO ETAPA 2
1717578	GARAJE SS-98 SEMISOTANO ETAPA 2	1717579	GARAJE SS-99 SEMISOTANO ETAPA 2
1717580	GARAJE SS-100A SEMISOTANO ETAPA 2	1717581	GARAJE SS-109 SEMISOTANO ETAPA 2
1717582	GARAJE SS-110 SEMISOTANO ETAPA 2	1717583	GARAJE SS-111 SEMISOTANO ETAPA 2
1717584	GARAJE SS-112 SEMISOTANO ETAPA 2	1717585	GARAJE SS-122 SEMISOTANO ETAPA 2
1717586	GARAJE SS-123 SEMISOTANO ETAPA 2	1717587	GARAJE SS-124 SEMISOTANO ETAPA 2
1717588	GARAJE SS-125 SEMISOTANO ETAPA 2	1717589	GARAJE SS-126 SEMISOTANO ETAPA 2
1717590	GARAJE SS-127 SEMISOTANO ETAPA 2	1717591	GARAJE SS-128 SEMISOTANO ETAPA 2
1717592	GARAJE SS-129 SEMISOTANO ETAPA 2	1717593	GARAJE SS-130 SEMISOTANO ETAPA 2
1717594	GARAJE SS-131 SEMISOTANO ETAPA 2	1717595	GARAJE SS-132 SEMISOTANO ETAPA 2
1717596	DEPOSITO 109 SEMISOTANO ETAPA 2	1717597	DEPOSITO 110 SEMISOTANO ETAPA 2
1717598	DEPOSITO 111 SEMISOTANO ETAPA 2	1717599	DEPOSITO 112 SEMISOTANO ETAPA 2
1717600	DEPOSITO 113 SEMISOTANO ETAPA 2	1717601	DEPOSITO 114 SEMISOTANO ETAPA 2
1717602	DEPOSITO 115 SEMISOTANO ETAPA 2	1717603	DEPOSITO 116 SEMISOTANO ETAPA 2
1717604	DEPOSITO 117 SEMISOTANO ETAPA 2	1717605	DEPOSITO 118 SEMISOTANO ETAPA 2
1717606	DEPOSITO 119 SEMISOTANO ETAPA 2	1717607	DEPOSITO 120 SEMISOTANO ETAPA 2
1717608	DEPOSITO 121 SEMISOTANO ETAPA 2	1717609	DEPOSITO 122 SEMISOTANO ETAPA 2
1717610	DEPOSITO 123 SEMISOTANO ETAPA 2	1717611	DEPOSITO 124 SEMISOTANO ETAPA 2
1717612	DEPOSITO 125 SEMISOTANO ETAPA 2	1717613	DEPOSITO 126 SEMISOTANO ETAPA 2
1717614	DEPOSITO 127 SEMISOTANO ETAPA 2	1717615	DEPOSITO 128 SEMISOTANO ETAPA 2
1717616	DEPOSITO 129 SEMISOTANO ETAPA 2	1717617	DEPOSITO 130 SEMISOTANO ETAPA 2
1717618	DEPOSITO 131 SEMISOTANO ETAPA 2	1717619	DEPOSITO 132 SEMISOTANO ETAPA 2
1717620	DEPOSITO 133 SEMISOTANO ETAPA 2	1717621	DEPOSITO 134 SEMISOTANO ETAPA 2
1717622	DEPOSITO 135 SEMISOTANO ETAPA 2	1717623	DEPOSITO 136 SEMISOTANO ETAPA 2
1717624	DEPOSITO 137 SEMISOTANO ETAPA 2	1717625	DEPOSITO 138 SEMISOTANO ETAPA 2
1717626	DEPOSITO 139 SEMISOTANO ETAPA 2	1717627	DEPOSITO 140 SEMISOTANO ETAPA 2
1717628	DEPOSITO 141 SEMISOTANO ETAPA 2	1717629	DEPOSITO 142 SEMISOTANO ETAPA 2
1717630	DEPOSITO 143 SEMISOTANO ETAPA 2	1717631	DEPOSITO 144 SEMISOTANO ETAPA 2
1717632	DEPOSITO 145 SEMISOTANO ETAPA 2	1717633	DEPOSITO 146 SEMISOTANO ETAPA 2
1717634	DEPOSITO 147 SEMISOTANO ETAPA 2	1717635	DEPOSITO 148 SEMISOTANO ETAPA 2
1717636	DEPOSITO 149 SEMISOTANO ETAPA 2	1717637	DEPOSITO 150 SEMISOTANO ETAPA 2
1717638	DEPOSITO 151 SEMISOTANO ETAPA 2	1717639	DEPOSITO 152 SEMISOTANO ETAPA 2
1717640	DEPOSITO 153 SEMISOTANO ETAPA 2	1717641	DEPOSITO 154 SEMISOTANO ETAPA 2
1717642	DEPOSITO 155 SEMISOTANO ETAPA 2	1717643	DEPOSITO 156 SEMISOTANO ETAPA 2
1717644	DEPOSITO 157 SEMISOTANO ETAPA 2	1717645	DEPOSITO 158 SEMISOTANO ETAPA 2
1717646	DEPOSITO 159 SEMISOTANO ETAPA 2	1717647	DEPOSITO 160 SEMISOTANO ETAPA 2
1717648	DEPOSITO 161 SEMISOTANO ETAPA 2	1717649	DEPOSITO 162 SEMISOTANO ETAPA 2



REGISTRADO



FORMULARIO DE CALIFICACION CONSTANCIA DE INSCRIPCION

Pagina 6

Impreso el 24 de Abril de 2008 a las 07:05:39 a.m.
No tiene validez sin la firma y sello del registrador en la ultima pagina

1717650	DEPOSITO 163	SEMISOTANO ETAPA 2	1717651	DEPOSITO 164	SEMISOTANO ETAPA 2
1717652	DEPOSITO 165	SEMISOTANO ETAPA 2	1717653	DEPOSITO 166	SEMISOTANO ETAPA 2
1717654	DEPOSITO 167	SEMISOTANO ETAPA 2	1717655	DEPOSITO 168	SEMISOTANO ETAPA 2
1717656	DEPOSITO 169	SEMISOTANO ETAPA 2	1717657	DEPOSITO 170	SEMISOTANO ETAPA 2
1717658	DEPOSITO 171	SEMISOTANO ETAPA 2	1717659	DEPOSITO 172	SEMISOTANO ETAPA 2
1717660	DEPOSITO 173	SEMISOTANO ETAPA 2	1717661	DEPOSITO 174	SEMISOTANO ETAPA 2
1717662	DEPOSITO 175	SEMISOTANO ETAPA 2	1717663	DEPOSITO 176	SEMISOTANO ETAPA 2
1717664	DEPOSITO 177	SEMISOTANO ETAPA 2	1717665	DEPOSITO 178	SEMISOTANO ETAPA 2
1717666	DEPOSITO 179	SEMISOTANO ETAPA 2	1717667	DEPOSITO 180	SEMISOTANO ETAPA 2
1717668	DEPOSITO 181	SEMISOTANO ETAPA 2	1717669	DEPOSITO 182	SEMISOTANO ETAPA 2
1717670	DEPOSITO 183	SEMISOTANO ETAPA 2	1717671	DEPOSITO 184	SEMISOTANO ETAPA 2
1717672	DEPOSITO 185	SEMISOTANO ETAPA 2	1717673	DEPOSITO 186	SEMISOTANO ETAPA 2
1717674	DEPOSITO 187	SEMISOTANO ETAPA 2	1717675	DEPOSITO 188	SEMISOTANO ETAPA 2
1717676	DEPOSITO 189	SEMISOTANO ETAPA 2	1717677	DEPOSITO 190	SEMISOTANO ETAPA 2
1717678	DEPOSITO 191	SEMISOTANO ETAPA 2	1717679	DEPOSITO 192	SEMISOTANO ETAPA 2
1717680	DEPOSITO 193	SEMISOTANO ETAPA 2	1717681	DEPOSITO 194	SEMISOTANO ETAPA 2
1717682	DEPOSITO 195	SEMISOTANO ETAPA 2	1717683	DEPOSITO 196	SEMISOTANO ETAPA 2
1717684	DEPOSITO 197	SEMISOTANO ETAPA 2	1717685	DEPOSITO 198	SEMISOTANO ETAPA 2
1717686	DEPOSITO 199	SEMISOTANO ETAPA 2	1717687	DEPOSITO 200	SEMISOTANO ETAPA 2
1717688	DEPOSITO 201	SEMISOTANO ETAPA 2	1717689	DEPOSITO 202	SEMISOTANO ETAPA 2
1717690	DEPOSITO 203	SEMISOTANO ETAPA 2	1717691	DEPOSITO 204	SEMISOTANO ETAPA 2
1717692	DEPOSITO 205	SEMISOTANO ETAPA 2	1717693	DEPOSITO 206	SEMISOTANO ETAPA 2
1717694	DEPOSITO 207	SEMISOTANO ETAPA 2	1717695	DEPOSITO 208	SEMISOTANO ETAPA 2
1717696	DEPOSITO 209	SEMISOTANO ETAPA 2	1717697	DEPOSITO 210	SEMISOTANO ETAPA 2
1717698	DEPOSITO 211	SEMISOTANO ETAPA 2	1717699	DEPOSITO 212	SEMISOTANO ETAPA 2
1717700	DEPOSITO 213	SEMISOTANO ETAPA 2	1717701	DEPOSITO 214	SEMISOTANO ETAPA 2
1717702	DEPOSITO 215	SEMISOTANO ETAPA 2	1717703	DEPOSITO 216	SEMISOTANO ETAPA 2
1717704	DEPOSITO 217	SEMISOTANO ETAPA 2	1717705	DEPOSITO 218	SEMISOTANO ETAPA 2
1717706	DEPOSITO 219	SEMISOTANO ETAPA 2	1717707	DEPOSITO 220	SEMISOTANO ETAPA 2
1717708	DEPOSITO 221	SEMISOTANO ETAPA 2	1717709	APARTAMENTO 101 PISO 1 TORRE 3 ETAPA 2	
1717710	APARTAMENTO 102 PISO 1 TORRE 3 ETAPA 2		1717711	APARTAMENTO 103 PISO 1 TORRE 3 ETAPA 2	
1717712	APARTAMENTO 104 PISO 1 TORRE 3 ETAPA 2		1717713	APARTAMENTO 201 PISO 2 TORRE 3 ETAPA 2	
1717714	APARTAMENTO 202 PISO 2 TORRE 3 ETAPA 2		1717715	APARTAMENTO 203 PISO 2 TORRE 3 ETAPA 2	
1717716	APARTAMENTO 204 PISO 2 TORRE 3 ETAPA 2		1717717	APARTAMENTO 301 PISO 3 TORRE 3 ETAPA 2	
1717718	APARTAMENTO 302 PISO 3 TORRE 3 ETAPA 2		1717719	APARTAMENTO 303 PISO 3 TORRE 3 ETAPA 2	
1717720	APARTAMENTO 304 PISO 3 TORRE 3 ETAPA 2		1717721	APARTAMENTO 401 PISO 4 TORRE 3 ETAPA 2	
1717722	APARTAMENTO 402 PISO 4 TORRE 3 ETAPA 2		1717723	APARTAMENTO 403 PISO 4 TORRE 3 ETAPA 2	
1717724	APARTAMENTO 404 PISO 4 TORRE 3 ETAPA 2		1717725	APARTAMENTO 501 PISO 5 TORRE 3 ETAPA 2	
1717726	APARTAMENTO 502 PISO 5 TORRE 3 ETAPA 2		1717727	APARTAMENTO 503 PISO 5 TORRE 3 ETAPA 2	
1717728	APARTAMENTO 504 PISO 5 TORRE 3 ETAPA 2		1717729	APARTAMENTO 601 PISO 6 TORRE 3 ETAPA 2	
1717730	APARTAMENTO 602 PISO 6 TORRE 3 ETAPA 2		1717731	APARTAMENTO 603 PISO 6 TORRE 3 ETAPA 2	
1717732	APARTAMENTO 604 PISO 6 TORRE 3 ETAPA 2		1717733	APARTAMENTO 701 PISO 7 TORRE 3 ETAPA 2	



FORMULARIO DE CALIFICACION CONSTANCIA DE INSCRIPCION

Pagina 7

Impreso el 24 de Abril de 2008 a las 07:05:39 a.m

No tiene validez sin la firma y sello del registrador en la ultima pagina

1717734	APARTAMENTO 702 PISO 7 TORRE 3 ETAPA 2	1717735	APARTAMENTO 703 PISO 7 TORRE 3 ETAPA 2
1717736	APARTAMENTO 704 PISO 7 TORRE 3 ETAPA 2	1717737	APARTAMENTO 801 PISO 8 TORRE 3 ETAPA 2
1717738	APARTAMENTO 802 PISO 8 TORRE 3 ETAPA 2	1717739	APARTAMENTO 803 PISO 8 TORRE 3 ETAPA 2
1717740	APARTAMENTO 804 PISO 8 TORRE 3 ETAPA 2	1717741	APARTAMENTO 901 PISO 9 TORRE 3 ETAPA 2
1717742	APARTAMENTO 902 PISO 9 TORRE 3 ETAPA 2	1717743	APARTAMENTO 903 PISO 9 TORRE 3 ETAPA 2
1717744	APARTAMENTO 904 PISO 9 TORRE 3 ETAPA 2	1717745	APARTAMENTO 1001 PISO 10 TORRE 3 ETAPA 2
1717746	APARTAMENTO 1002 PISO 10 TORRE 3 ETAPA 2	1717747	APARTAMENTO 1003 PISO 10 TORRE 3 ETAPA 2
1717748	APARTAMENTO 1004 PISO 10 TORRE 3 ETAPA 2	1717749	APARTAMENTO 1101 PISO 11 TORRE 3 ETAPA 2
1717750	APARTAMENTO 1102 PISO 11 TORRE 3 ETAPA 2	1717751	APARTAMENTO 1103 PISO 11 TORRE 3 ETAPA 2
1717752	APARTAMENTO 1104 PISO 11 TORRE 3 ETAPA 2	1717753	APARTAMENTO 1201 PISO 12 TORRE 3 ETAPA 2
1717754	APARTAMENTO 1202 PISO 12 TORRE 3 ETAPA 2	1717755	APARTAMENTO 1203 PISO 12 TORRE 3 ETAPA 2
1717756	APARTAMENTO 1204 PISO 12 TORRE 3 ETAPA 2	1717757	APARTAMENTO 1301 PISO 13 TORRE 3 ETAPA 2
1717758	APARTAMENTO 1302 PISO 13 TORRE 3 ETAPA 2	1717759	APARTAMENTO 1303 PISO 13 TORRE 3 ETAPA 2
1717760	APARTAMENTO 1304 PISO 13 TORRE 3 ETAPA 2	1717761	APARTAMENTO 1401 PISO 14 TORRE 3 ETAPA 2
1717762	APARTAMENTO 1402 PISO 14 TORRE 3 ETAPA 2	1717763	APARTAMENTO 1403 PISO 14 TORRE 3 ETAPA 2
1717764	APARTAMENTO 1404 PISO 14 TORRE 3 ETAPA 2	1717765	APARTAMENTO 1501 PISO 15 TORRE 3 ETAPA 2
1717766	APARTAMENTO 1502 PISO 15 TORRE 3 ETAPA 2	1717767	APARTAMENTO 1503 PISO 15 TORRE 3 ETAPA 2
1717768	APARTAMENTO 1504 PISO 15 TORRE 3 ETAPA 2	1717769	APARTAMENTO 1601 PISO 16 TORRE 3 ETAPA 2
1717770	APARTAMENTO 1602 PISO 16 TORRE 3 ETAPA 2	1717771	APARTAMENTO 1603 PISO 16 TORRE 3 ETAPA 2
1717772	APARTAMENTO 1604 PISO 16 TORRE 3 ETAPA 2	1717773	APARTAMENTO 1701 PISO 17 TORRE 3 ETAPA 2
1717774	APARTAMENTO 1702 PISO 17 TORRE 3 ETAPA 2	1717775	APARTAMENTO 1703 PISO 17 TORRE 3 ETAPA 2
1717776	APARTAMENTO 1704 PISO 17 TORRE 3 ETAPA 2	1717777	APARTAMENTO 1801 PISO 18 TORRE 3 ETAPA 2
1717778	APARTAMENTO 1802 PISO 18 TORRE 3 ETAPA 2	1717779	APARTAMENTO 1803 PISO 18 TORRE 3 ETAPA 2
1717780	APARTAMENTO 1804 PISO 18 TORRE 3 ETAPA 2	1717781	APARTAMENTO 1901 PISO 19 TORRE 3 ETAPA 2
1717782	APARTAMENTO 1902 PISO 19 TORRE 3 ETAPA 2	1717783	APARTAMENTO 1903 PISO 19 TORRE 3 ETAPA 2
1717784	APARTAMENTO 1904 PISO 19 TORRE 3 ETAPA 2	1717785	APARTAMENTO 2001 PISO 20 TORRE 3 ETAPA 2
1717786	APARTAMENTO 2002 PISO 20 TORRE 3 ETAPA 2	1717787	APARTAMENTO 2003 PISO 20 TORRE 3 ETAPA 2
1717788	APARTAMENTO 2004 PISO 20 TORRE 3 ETAPA 2	1717789	APARTAMENTO 2101 PISO 21 TORRE 3 ETAPA 2
1717790	APARTAMENTO 2102 PISO 21 TORRE 3 ETAPA 2	1717791	APARTAMENTO 2103 PISO 21 TORRE 3 ETAPA 2
1717792	APARTAMENTO 2104 PISO 21 TORRE 3 ETAPA 2	1717793	APARTAMENTO 2201 PISO 22 TORRE 3 ETAPA 2
1717794	APARTAMENTO 2202 PISO 22 TORRE 3 ETAPA 2	1717795	APARTAMENTO 2203 PISO 22 TORRE 3 ETAPA 2
1717796	APARTAMENTO 2204 PISO 22 TORRE 3 ETAPA 2	1717797	APARTAMENTO 101 PISO 1 TORRE 4 ETAPA 2
1717798	APARTAMENTO 102 PISO 1 TORRE 4 ETAPA 2	1717799	APARTAMENTO 103 PISO 1 TORRE 4 ETAPA 2
1717800	APARTAMENTO 104 PISO 1 TORRE 4 ETAPA 2	1717801	APARTAMENTO 201 PISO 2 TORRE 4 ETAPA 2
1717802	APARTAMENTO 202 PISO 2 TORRE 4 ETAPA 2	1717803	APARTAMENTO 203 PISO 2 TORRE 4 ETAPA 2
1717804	APARTAMENTO 204 PISO 2 TORRE 4 ETAPA 2	1717805	APARTAMENTO 301 PISO 3 TORRE 4 ETAPA 2
1717806	APARTAMENTO 302 PISO 3 TORRE 4 ETAPA 2	1717807	APARTAMENTO 303 PISO 3 TORRE 4 ETAPA 2
1717808	APARTAMENTO 304 PISO 3 TORRE 4 ETAPA 2	1717809	APARTAMENTO 401 PISO 4 TORRE 4 ETAPA 2
1717810	APARTAMENTO 402 PISO 4 TORRE 4 ETAPA 2	1717811	APARTAMENTO 403 PISO 4 TORRE 4 ETAPA 2
1717812	APARTAMENTO 404 PISO 4 TORRE 4 ETAPA 2	1717813	APARTAMENTO 501 PISO 5 TORRE 4 ETAPA 2
1717814	APARTAMENTO 502 PISO 5 TORRE 4 ETAPA 2	1717815	APARTAMENTO 503 PISO 5 TORRE 4 ETAPA 2
1717816	APARTAMENTO 504 PISO 5 TORRE 4 ETAPA 2	1717817	APARTAMENTO 601 PISO 6 TORRE 4 ETAPA 2



FORMULARIO DE CALIFICACION CONSTANCIA DE INSCRIPCION

Pagina 8

Impreso el 24 de Abril de 2008 a las 07:05:39 a.m

No tiene validez sin la firma y sello del registrador en la ultima pagina

1717818	APARTAMENTO 602 PISO 6 TORRE 4 ETAPA 2	1717819	APARTAMENTO 603 PISO 6 TORRE 4 ETAPA 2
1717820	APARTAMENTO 604 PISO 6 TORRE 4 ETAPA 2	1717821	APARTAMENTO 701 PISO 7 TORRE 4 ETAPA 2
1717822	APARTAMENTO 702 PISO 7 TORRE 4 ETAPA 2	1717823	APARTAMENTO 703 PISO 7 TORRE 4 ETAPA 2
1717824	APARTAMENTO 704 PISO 7 TORRE 4 ETAPA 2	1717825	APARTAMENTO 801 PISO 8 TORRE 4 ETAPA 2
1717826	APARTAMENTO 802 PISO 8 TORRE 4 ETAPA 2	1717827	APARTAMENTO 803 PISO 8 TORRE 4 ETAPA 2
1717828	APARTAMENTO 804 PISO 8 TORRE 4 ETAPA 2	1717829	APARTAMENTO 901 PISO 9 TORRE 4 ETAPA 2
1717830	APARTAMENTO 902 PISO 9 TORRE 4 ETAPA 2	1717831	APARTAMENTO 903 PISO 9 TORRE 4 ETAPA 2
1717832	APARTAMENTO 904 PISO 9 TORRE 4 ETAPA 2	1717833	APARTAMENTO 1001 PISO 10 TORRE 4 ETAPA 2
1717834	APARTAMENTO 1002 PISO 10 TORRE 4 ETAPA 2	1717835	APARTAMENTO 1003 PISO 10 TORRE 4 ETAPA 2
1717836	APARTAMENTO 1004 PISO 10 TORRE 4 ETAPA 2	1717837	APARTAMENTO 1101 PISO 11 TORRE 4 ETAPA 2
1717838	APARTAMENTO 1102 PISO 11 TORRE 4 ETAPA 2	1717839	APARTAMENTO 1103 PISO 11 TORRE 4 ETAPA 2
1717840	APARTAMENTO 1104 PISO 11 TORRE 4 ETAPA 2	1717841	APARTAMENTO 1201 PISO 12 TORRE 4 ETAPA 2
1717842	APARTAMENTO 1202 PISO 12 TORRE 4 ETAPA 2	1717843	APARTAMENTO 1203 PISO 12 TORRE 4 ETAPA 2
1717844	APARTAMENTO 1204 PISO 12 TORRE 4 ETAPA 2	1717845	APARTAMENTO 1301 PISO 13 TORRE 4 ETAPA 2
1717846	APARTAMENTO 1302 PISO 13 TORRE 4 ETAPA 2	1717847	APARTAMENTO 1303 PISO 13 TORRE 4 ETAPA 2
1717848	APARTAMENTO 1304 PISO 13 TORRE 4 ETAPA 2	1717849	APARTAMENTO 1401 PISO 14 TORRE 4 ETAPA 2
1717850	APARTAMENTO 1402 PISO 14 TORRE 4 ETAPA 2	1717851	APARTAMENTO 1403 PISO 14 TORRE 4 ETAPA 2
1717852	APARTAMENTO 1404 PISO 14 TORRE 4 ETAPA 2	1717853	APARTAMENTO 1501 PISO 15 TORRE 4 ETAPA 2
1717854	APARTAMENTO 1502 PISO 15 TORRE 4 ETAPA 2	1717855	APARTAMENTO 1503 PISO 15 TORRE 4 ETAPA 2
1717856	APARTAMENTO 1504 PISO 15 TORRE 4 ETAPA 2	1717857	APARTAMENTO 1601 PISO 16 TORRE 4 ETAPA 2
1717858	APARTAMENTO 1602 PISO 16 TORRE 4 ETAPA 2	1717859	APARTAMENTO 1603 PISO 16 TORRE 4 ETAPA 2
1717860	APARTAMENTO 1604 PISO 16 TORRE 4 ETAPA 2	1717861	APARTAMENTO 1701 PISO 17 TORRE 4 ETAPA 2
1717862	APARTAMENTO 1702 PISO 17 TORRE 4 ETAPA 2	1717863	APARTAMENTO 1703 PISO 17 TORRE 4 ETAPA 2
1717864	APARTAMENTO 1704 PISO 17 TORRE 4 ETAPA 2	1717865	APARTAMENTO 1801 PISO 18 TORRE 4 ETAPA 2
1717866	APARTAMENTO 1802 PISO 18 TORRE 4 ETAPA 2	1717867	APARTAMENTO 1803 PISO 18 TORRE 4 ETAPA 2
1717868	APARTAMENTO 1804 PISO 18 TORRE 4 ETAPA 2	1717869	APARTAMENTO 1901 PISO 19 TORRE 4 ETAPA 2
1717870	APARTAMENTO 1902 PISO 19 TORRE 4 ETAPA 2	1717871	APARTAMENTO 1903 PISO 19 TORRE 4 ETAPA 2
1717872	APARTAMENTO 1904 PISO 19 TORRE 4 ETAPA 2	1717873	APARTAMENTO 2001 PISO 20 TORRE 4 ETAPA 2
1717874	APARTAMENTO 2002 PISO 20 TORRE 4 ETAPA 2	1717875	APARTAMENTO 2003 PISO 20 TORRE 4 ETAPA 2
1717876	APARTAMENTO 2004 PISO 20 TORRE 4 ETAPA 2	1717877	APARTAMENTO 2101 PISO 21 TORRE 4 ETAPA 2
1717878	APARTAMENTO 2102 PISO 21 TORRE 4 ETAPA 2	1717879	APARTAMENTO 2103 PISO 21 TORRE 4 ETAPA 2
1717880	APARTAMENTO 2104 PISO 21 TORRE 4 ETAPA 2	1717881	LOCAL 1 EN EDIFICACION COMERCIAL PLAZA 80 PISO 1
1717882	LOCAL 2 EN EDIFICACION COMERCIAL PLAZA 80 PISO 1	1717883	LOCAL 3 EN EDIFICACION COMERCIAL PLAZA 80 PISO 1
1717884	LOCAL 4A EN EDIFICACION COMERCIAL PLAZA 80 PISO 1	1717885	LOCAL 4B EN EDIFICACION COMERCIAL PLAZA 80 PISO 1
1717886	LOCAL 5 EN EDIFICACION COMERCIAL PLAZA 80 PISO 1	1717887	LOCAL 6 EN EDIFICACION COMERCIAL PLAZA 80 PISO 1
1717888	LOCAL 7 EN EDIFICACION COMERCIAL PLAZA 80 PISO 1	1717889	LOCAL 8 EN EDIFICACION COMERCIAL PLAZA 80 PISO 1
1717890	LOCAL 9 EN EDIFICACION COMERCIAL PLAZA 80 PISO 1	1717891	LOCAL 10 EN EDIFICACION COMERCIAL PLAZA 80 PISO 1
1717892	LOCAL 11 EN EDIFICACION COMERCIAL PLAZA 80 PISO 1	1717893	LOCAL 12 EN EDIFICACION COMERCIAL PLAZA 80 PISO 1
1717894	LOCAL 13 EN EDIFICACION COMERCIAL PLAZA 80 PISO 1	1717895	LOCAL 14 EN EDIFICACION COMERCIAL PLAZA 80 PISO 1
1717896	LOCAL 15 EN EDIFICACION COMERCIAL PLAZA 80 PISO 1	1717897	LOCAL 16 EN EDIFICACION COMERCIAL PLAZA 80 PISO 1
1717898	LOCAL 17 EN EDIFICACION COMERCIAL PLAZA 80 PISO 1	1717899	LOCAL 18 EN EDIFICACION COMERCIAL PLAZA 80 PISO 1
1717900	LOCAL 19 EN EDIFICACION COMERCIAL PLAZA 80 PISO 1	1717901	LOCAL 20 EN EDIFICACION COMERCIAL PLAZA 80 PISO 1



FORMULARIO DE CALIFICACION CONSTANCIA DE INSCRIPCION

Pagina 9

Impreso el 24 de Abril de 2008 a las 07:05:39 a.m
No tiene validez sin la firma y sello del registrador en la ultima pagina

1717902	LOCAL 21 EN EDIFICACION COMERCIAL PLAZA 80 PISO 1	1717903	LOCAL 22 EN EDIFICACION COMERCIAL PLAZA 80 PISO 1
1717904	LOCAL 24 EN EDIFICACION COMERCIAL PLAZA 80 PISO 1	1717905	LOCAL 25 EN EDIFICACION COMERCIAL PLAZA 80 PISO 1
1717906	LOCAL 26 EN EDIFICACION COMERCIAL PLAZA 80 PISO 1	1717907	LOCAL 27 EN EDIFICACION COMERCIAL PLAZA 80 PISO 1
1717908	LOCAL 28 EN EDIFICACION COMERCIAL PLAZA 80 PISO 1	1717909	LOCAL 29 EN EDIFICACION COMERCIAL PLAZA 80 PISO 1
1717910	LOCAL 30 EN EDIFICACION COMERCIAL PLAZA 80 PISO 1	1717911	LOCAL 31 EN EDIFICACION COMERCIAL PLAZA 80 PISO 1
1717912	LOCAL 32 EN EDIFICACION COMERCIAL PLAZA 80 PISO 1	1717913	LOCAL 33 EN EDIFICACION COMERCIAL PLAZA 80 PISO 1
1717914	LOCAL 34 EN EDIFICACION COMERCIAL PLAZA 80 PISO 1	1717915	LOCAL 35 EN EDIFICACION COMERCIAL PLAZA 80 PISO 1
1717916	LOCAL 36 EN EDIFICACION COMERCIAL PLAZA 80 PISO 1	1717917	LOCAL 37 EN EDIFICACION COMERCIAL PLAZA 80 PISO 1
1717918	LOCAL 38A EN EDIFICACION COMERCIAL PLAZA 80 PISO 1	1717919	LOCAL 38B EN EDIFICACION COMERCIAL PLAZA 80 PISO 1
1717920	LOCAL 39 EN EDIFICACION COMERCIAL PLAZA 80 PISO 2	1717921	LOCAL 40 EN EDIFICACION COMERCIAL PLAZA 80 PISO 2
1717922	LOCAL 41 EN EDIFICACION COMERCIAL PLAZA 80 PISO 2	1717923	LOCAL 42A EN EDIFICACION COMERCIAL PLAZA 80 PISO 2
1717924	LOCAL 42B EN EDIFICACION COMERCIAL PLAZA 80 PISO 2	1717925	LOCAL 43 EN EDIFICACION COMERCIAL PLAZA 80 PISO 2
1717926	LOCAL 44 EN EDIFICACION COMERCIAL PLAZA 80 PISO 2	1717927	LOCAL 45 EN EDIFICACION COMERCIAL PLAZA 80 PISO 2
1717928	LOCAL 46 EN EDIFICACION COMERCIAL PLAZA 80 PISO 2	1717929	LOCAL 47 EN EDIFICACION COMERCIAL PLAZA 80 PISO 2
1717930	LOCAL 48 EN EDIFICACION COMERCIAL PLAZA 80 PISO 2	1717931	LOCAL 49 EN EDIFICACION COMERCIAL PLAZA 80 PISO 2
1717932	LOCAL 50 EN EDIFICACION COMERCIAL PLAZA 80 PISO 2	1717933	LOCAL 51 EN EDIFICACION COMERCIAL PLAZA 80 PISO 2
1717934	LOCAL 52 EN EDIFICACION COMERCIAL PLAZA 80 PISO 2	1717935	LOCAL 53 EN EDIFICACION COMERCIAL PLAZA 80 PISO 2
1717936	LOCAL 54 EN EDIFICACION COMERCIAL PLAZA 80 PISO 2	1717937	LOCAL 55 EN EDIFICACION COMERCIAL PLAZA 80 PISO 2
1717938	LOCAL 56 EN EDIFICACION COMERCIAL PLAZA 80 PISO 2	1717939	LOCAL 57 EN EDIFICACION COMERCIAL PLAZA 80 PISO 2
1717940	LOCAL 58 EN EDIFICACION COMERCIAL PLAZA 80 PISO 2	1717941	LOCAL 59 EN EDIFICACION COMERCIAL PLAZA 80 PISO 2
1717942	LOCAL 60 EN EDIFICACION COMERCIAL PLAZA 80 PISO 2	1717943	LOCAL 61 EN EDIFICACION COMERCIAL PLAZA 80 PISO 2
1717944	LOCAL 62 EN EDIFICACION COMERCIAL PLAZA 80 PISO 2	1717945	LOCAL 63 EN EDIFICACION COMERCIAL PLAZA 80 PISO 2
1717946	LOCAL 64 EN EDIFICACION COMERCIAL PLAZA 80 PISO 2	1717947	LOCAL 65 EN EDIFICACION COMERCIAL PLAZA 80 PISO 2
1717948	LOCAL 66 EN EDIFICACION COMERCIAL PLAZA 80 PISO 2	1717949	LOCAL 67 EN EDIFICACION COMERCIAL PLAZA 80 PISO 2
1717950	LOCAL 68 EN EDIFICACION COMERCIAL PLAZA 80 PISO 2	1717951	LOCAL 69 EN EDIFICACION COMERCIAL PLAZA 80 PISO 2
1717952	LOCAL 70 EN EDIFICACION COMERCIAL PLAZA 80 PISO 2	1717953	LOCAL 71 EN EDIFICACION COMERCIAL PLAZA 80 PISO 2
1717954	LOCAL 72 EN EDIFICACION COMERCIAL PLAZA 80 PISO 2	1717955	LOCAL 73 EN EDIFICACION COMERCIAL PLAZA 80 PISO 2
1717956	LOCAL 74 EN EDIFICACION COMERCIAL PLAZA 80 PISO 2	1717957	LOCAL 75 EN EDIFICACION COMERCIAL PLAZA 80 PISO 2
1717958	LOCAL 76 EN EDIFICACION COMERCIAL PLAZA 80 PISO 2	1717959	LOCAL 77 EN EDIFICACION COMERCIAL PLAZA 80 PISO 2



Matricula Nro.: 500-1679143

CIRCULO DE REGISTRO: 500 BOGOTA ZONA CENTRO No. Catastro:
MUNICIPIO: BOGOTA D.C. DEPARTAMENTO: BOGOTA D.C. TIPO PREDIO: SIN INFORMACION

DIRECCION DEL INMUEBLE
1) AVENIDA CALLE 80 #70-A-48 DEPOSITO 1 SOTANO 2 CONJUNTO PARQUES DE PONTEVEDRA PROPIEDAD HORIZONTAL

ANOTACION: Nro 6 Fecha: 10-04-2008 Radicacion: 2008-35205



**FORMULARIO DE CALIFICACION
CONSTANCIA DE INSCRIPCION**

Pagina 10

Impreso el 24 de Abril de 2008 a las 07:05:39 a.m
No tiene validez sin la firma y sello del registrador en la ultima pagina

Documento: ESCRITURA 1273 del: 08-04-2008 NOTARIA 1 de BOGOTA D.C. VALOR ACTO: \$
ESPECIFICACION: 0347 ADICION REGIMEN DE PROPIEDAD HORIZONTAL DE LA SEGUNDA ETAPA DEL CONJUNTO RESIDENCIAL PARQUES DE PONTEVEDRA (LIMITACION AL DOMINIO)

PERSONAS QUE INTERVIENEN EN EL ACTO (X-Titular de derecho real de dominio, I-Titular de dominio incompleto)

A: ALIANZA FIDUCIARIA S.A VOCERA DEL PATRIMONIO AUTONOMO
FIDEICOMISO PARQUES DE PONTEVEDRA
8300538122 X

Matricula Nro.: 50C-1679144

CIRCULO DE REGISTRO: 50C BOGOTA ZONA CENTRO No. Catastro:
MUNICIPIO: BOGOTA D.C. DEPARTAMENTO: BOGOTA D.C. TIPO PREDIO: SIN INFORMACION

DIRECCION DEL INMUEBLE

1) AVENIDA CALLE 80 #70-A-48 DEPOSITO 2 SOTANO 2 CONJUNTO PARQUES DE PONTEVEDRA PROPIEDAD HORIZONTAL

ANOTACION: Nro 5 Fecha: 10-04-2008 Radicacion: 2008-35205

Documento: ESCRITURA 1273 del: 08-04-2008 NOTARIA 1 de BOGOTA D.C. VALOR ACTO: \$
ESPECIFICACION: 0347 ADICION REGIMEN DE PROPIEDAD HORIZONTAL DE LA SEGUNDA ETAPA DEL CONJUNTO RESIDENCIAL PARQUES DE PONTEVEDRA (LIMITACION AL DOMINIO)

PERSONAS QUE INTERVIENEN EN EL ACTO (X-Titular de derecho real de dominio, I-Titular de dominio incompleto)

A: ALIANZA FIDUCIARIA S.A VOCERA DEL PATRIMONIO AUTONOMO
FIDEICOMISO PARQUES DE PONTEVEDRA
8300538122 X

Matricula Nro.: 50C-1679145

CIRCULO DE REGISTRO: 50C BOGOTA ZONA CENTRO No. Catastro:
MUNICIPIO: BOGOTA D.C. DEPARTAMENTO: BOGOTA D.C. TIPO PREDIO: SIN INFORMACION

DIRECCION DEL INMUEBLE

1) AVENIDA CALLE 80 #70-A-48 DEPOSITO 3 SOTANO 2 CONJUNTO PARQUES DE PONTEVEDRA PROPIEDAD HORIZONTAL

ANOTACION: Nro 6 Fecha: 10-04-2008 Radicacion: 2008-35205





FORMULARIO DE CALIFICACION CONSTANCIA DE INSCRIPCION

Pagina 11

Impreso el 24 de Abril de 2008 a las 07:05:39 a.m
No tiene validez sin la firma y sello del registrador en la ultima pagina

Documento: ESCRITURA 1273 del: 08-04-2008 NOTARIA 1 de BOGOTA D.C. VALOR ACTO: \$
ESPECIFICACION: 0347 ADICION REGIMEN DE PROPIEDAD HORIZONTAL DE LA SEGUNDA ETAPA DEL CONJUNTO RESIDENCIAL PARQUES DE PONTEVEDRA (LIMITACION AL DOMINIO)

PERSONAS QUE INTERVIENEN EN EL ACTO (X-Titular de derecho real de dominio, I-Titular de dominio incompleto)
A: ALIANZA FIDUCIARIA S.A VOCERA DEL PATRIMONIO AUTONOMO
FIDEICOMISO PARQUES DE PONTEVEDRA
8300538122 X

Matricula Nro.: 50C-1679146

CIRCULO DE REGISTRO: 50C BOGOTA ZONA CENTRO No. Catastro:
MUNICIPIO: BOGOTA D.C. DEPARTAMENTO: BOGOTA D.C. TIPO PREDIO: SIN INFORMACION

DIRECCION DEL INMUEBLE

1) AVENIDA CALLE 80 #70-A-48 DEPOSITO 4 SOTANO 2 CONJUNTO PARQUES DE PONTEVEDRA PROPIEDAD HORIZONTAL

ANOTACION: Nro 6 Fecha: 10-04-2008 Radicacion: 2008-35205

Documento: ESCRITURA 1273 del: 08-04-2008 NOTARIA 1 de BOGOTA D.C. VALOR ACTO: \$
ESPECIFICACION: 0347 ADICION REGIMEN DE PROPIEDAD HORIZONTAL DE LA SEGUNDA ETAPA DEL CONJUNTO RESIDENCIAL PARQUES DE PONTEVEDRA (LIMITACION AL DOMINIO)

PERSONAS QUE INTERVIENEN EN EL ACTO (X-Titular de derecho real de dominio, I-Titular de dominio incompleto)
A: ALIANZA FIDUCIARIA S.A VOCERA DEL PATRIMONIO AUTONOMO
FIDEICOMISO PARQUES DE PONTEVEDRA
8300538122 X

Matricula Nro.: 50C-1679147

CIRCULO DE REGISTRO: 50C BOGOTA ZONA CENTRO No. Catastro:
MUNICIPIO: BOGOTA D.C. DEPARTAMENTO: BOGOTA D.C. TIPO PREDIO: SIN INFORMACION

DIRECCION DEL INMUEBLE

1) AVENIDA CALLE 80 #70-A-48 DEPOSITO 5 SOTANO 2 CONJUNTO PARQUES DE PONTEVEDRA PROPIEDAD HORIZONTAL

ANOTACION: Nro 6 Fecha: 10-04-2008 Radicacion: 2008-35205

SUPERINTENDENCIA
DE NOTARIADO
Y REGISTRO
LA GUARDA DE LA FE PUBLICA



**FORMULARIO DE CALIFICACION
CONSTANCIA DE INSCRIPCION**

Pagina 12

Impreso el 24 de Abril de 2008 a las 07:05:39 a.m
No tiene validez sin la firma y sello del registrador en la ultima pagina

Documento: ESCRITURA 1273 del: 08-04-2008 NOTARIA 1 de BOGOTA D.C. VALOR ACTO: \$
ESPECIFICACION: 0347 ADICION REGIMEN DE PROPIEDAD HORIZONTAL DE LA SEGUNDA ETAPA DEL CONJUNTO RESIDENCIAL PARQUES DE PONTEVEDRA (LIMITACION AL DOMINIO)

PERSONAS QUE INTERVIENEN EN EL ACTO (X-Titular de derecho real de dominio, I-Titular de dominio incompleto)

A: ALIANZA FIDUCIARIA S.A VOCERA DEL PATRIMONIO AUTONOMO
FIDEICOMISO PARQUES DE PONTEVEDRA
8300538122 X

Matricula Nro.: 50C-1679148

CIRCULO DE REGISTRO: 50C BOGOTA ZONA CENTRO No. Catastro:
MUNICIPIO: BOGOTA D.C. DEPARTAMENTO: BOGOTA D.C. TIPO PREDIO: SIN INFORMACION

DIRECCION DEL INMUEBLE

1) AVENIDA CALLE 80 #70-A-48 DEPOSITO 6 SOTANO 2 CONJUNTO PARQUES DE PONTEVEDRA PROPIEDAD HORIZONTAL

ANOTACION: Nro 6 Fecha: 10-04-2008 Radicacion: 2008-35205

Documento: ESCRITURA 1273 del: 08-04-2008 NOTARIA 1 de BOGOTA D.C. VALOR ACTO: \$
ESPECIFICACION: 0347 ADICION REGIMEN DE PROPIEDAD HORIZONTAL DE LA SEGUNDA ETAPA DEL CONJUNTO RESIDENCIAL PARQUES DE PONTEVEDRA (LIMITACION AL DOMINIO)

PERSONAS QUE INTERVIENEN EN EL ACTO (X-Titular de derecho real de dominio, I-Titular de dominio incompleto)

A: ALIANZA FIDUCIARIA S.A VOCERA DEL PATRIMONIO AUTONOMO
FIDEICOMISO PARQUES DE PONTEVEDRA
8300538122 X

Matricula Nro.: 50C-1679149

CIRCULO DE REGISTRO: 50C BOGOTA ZONA CENTRO No. Catastro:
MUNICIPIO: BOGOTA D.C. DEPARTAMENTO: BOGOTA D.C. TIPO PREDIO: SIN INFORMACION

DIRECCION DEL INMUEBLE

1) AVENIDA CALLE 80 #70-A-48 DEPOSITO 7 SOTANO 2 CONJUNTO PARQUES DE PONTEVEDRA PROPIEDAD HORIZONTAL

ANOTACION: Nro 5 Fecha: 10-04-2008 Radicacion: 2008-35205

**SUPERINTENDENCIA
DE NOTARIADO
Y REGISTRO
LA GUARDA DE LA FE PUBLICA**

**FORMULARIO DE CALIFICACION
CONSTANCIA DE INSCRIPCION**

Pagina 13

Impreso el 24 de Abril de 2008 a las 07:05:39 a.m
No tiene validez sin la firma y sello del registrador en la ultima pagina

Documento: ESCRITURA 1273 del: 08-04-2008 NOTARIA 1 de BOGOTA D.C. VALOR ACTO: \$
ESPECIFICACION: 0347 ADICION REGIMEN DE PROPIEDAD HORIZONTAL DE LA SEGUNDA ETAPA DEL CONJUNTO RESIDENCIAL PARQUES DE PONTEVEDRA (LIMITACION AL DOMINIO)

PERSONAS QUE INTERVIENEN EN EL ACTO (X-Titular de derecho real de dominio, I-Titular de dominio incompleto)
A: ALIANZA FIDUCIARIA S.A VOCERA DEL PATRIMONIO AUTONOMO
FIDEICOMISO PARQUES DE PONTEVEDRA
8300538122 X

Matricula Nro.: 50C-1679150

CIRCULO DE REGISTRO: 50C BOGOTA ZONA CENTRO No. Catastro:
MUNICIPIO: BOGOTA D.C. DEPARTAMENTO: BOGOTA D.C. TIPO PREDIO: SIN INFORMACION

DIRECCION DEL INMUEBLE

1) AVENIDA CALLE 80 #70-A-48 DEPOSITO 8 SOTANO 2 CONJUNTO PARQUES DE PONTEVEDRA PROPIEDAD HORIZONTAL

ANOTACION: Nro 6 Fecha: 10-04-2008 Radicacion: 2008-35205

Documento: ESCRITURA 1273 del: 08-04-2008 NOTARIA 1 de BOGOTA D.C. VALOR ACTO: \$
ESPECIFICACION: 0347 ADICION REGIMEN DE PROPIEDAD HORIZONTAL DE LA SEGUNDA ETAPA DEL CONJUNTO RESIDENCIAL PARQUES DE PONTEVEDRA (LIMITACION AL DOMINIO)

PERSONAS QUE INTERVIENEN EN EL ACTO (X-Titular de derecho real de dominio, I-Titular de dominio incompleto)
A: ALIANZA FIDUCIARIA S.A VOCERA DEL PATRIMONIO AUTONOMO
FIDEICOMISO PARQUES DE PONTEVEDRA
8300538122 X

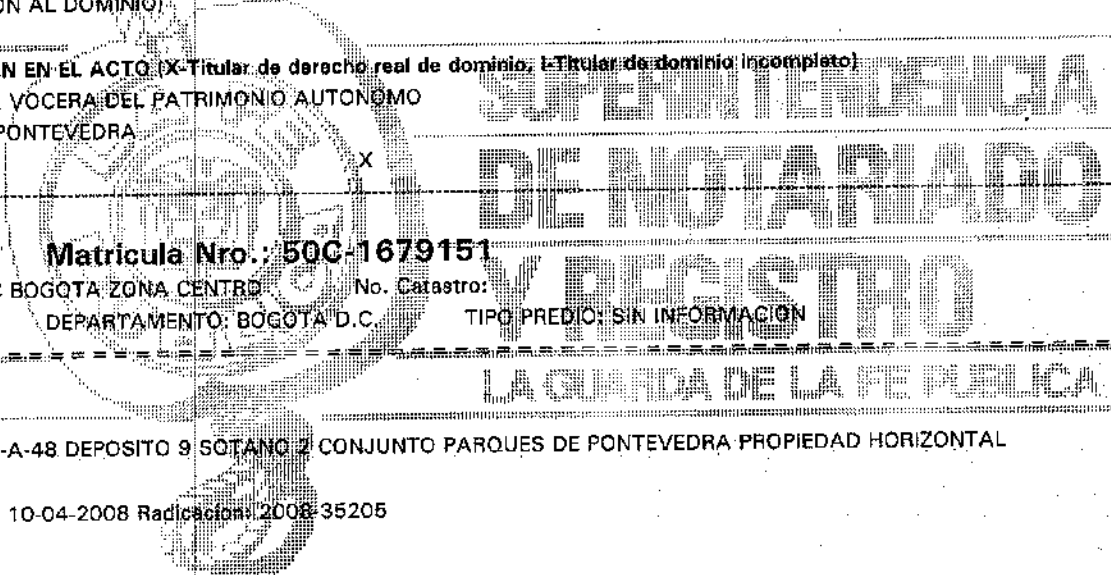
Matricula Nro.: 50C-1679151

CIRCULO DE REGISTRO: 50C BOGOTA ZONA CENTRO No. Catastro:
MUNICIPIO: BOGOTA D.C. DEPARTAMENTO: BOGOTA D.C. TIPO PREDIO: SIN INFORMACION

DIRECCION DEL INMUEBLE

1) AVENIDA CALLE 80 #70-A-48 DEPOSITO 9 SOTANO 2 CONJUNTO PARQUES DE PONTEVEDRA PROPIEDAD HORIZONTAL

ANOTACION: Nro 6 Fecha: 10-04-2008 Radicacion: 2008-35205





FORMULARIO DE CALIFICACION CONSTANCIA DE INSCRIPCION

Pagina 14

Impreso el 24 de Abril de 2008 a las 07:05:39 a.m
No tiene validez sin la firma y sello del registrador en la ultima pagina

Documento: ESCRITURA 1273 del: 08-04-2008 NOTARIA 1 de BOGOTA D.C. VALOR ACTO: \$
ESPECIFICACION: 0347 ADICION REGIMEN DE PROPIEDAD HORIZONTAL DE LA SEGUNDA ETAPA DEL CONJUNTO RESIDENCIAL PARQUES DE PONTEVEDRA (LIMITACION AL DOMINIO)

PERSONAS QUE INTERVIENEN EN EL ACTO (X-Titular de derecho real de dominio, I-Titular de dominio incompleto)

A: ALIANZA FIDUCIARIA S.A VOCERA DEL PATRIMONIO AUTONOMO
FIDEICOMISO PARQUES DE PONTEVEDRA
8300538122 X

Matricula Nro.: 50C-1679152

CIRCULO DE REGISTRO: 50C BOGOTA ZONA CENTRO No. Catastro:
MUNICIPIO: BOGOTA D.C. DEPARTAMENTO: BOGOTA D.C. TIPO PREDIO: SIN INFORMACION

DIRECCION DEL INMUEBLE

1) AVENIDA CALLE 80 #70-A-48 DEPOSITO 10 SOTANO 2 CONJUNTO PARQUES DE PONTEVEDRA PROPIEDAD HORIZONTAL

ANOTACION: Nro 6 Fecha: 10-04-2008 Radicacion: 2008-35205

Documento: ESCRITURA 1273 del: 08-04-2008 NOTARIA 1 de BOGOTA D.C. VALOR ACTO: \$
ESPECIFICACION: 0347 ADICION REGIMEN DE PROPIEDAD HORIZONTAL DE LA SEGUNDA ETAPA DEL CONJUNTO RESIDENCIAL PARQUES DE PONTEVEDRA (LIMITACION AL DOMINIO)

PERSONAS QUE INTERVIENEN EN EL ACTO (X-Titular de derecho real de dominio, I-Titular de dominio incompleto)

A: ALIANZA FIDUCIARIA S.A VOCERA DEL PATRIMONIO AUTONOMO
FIDEICOMISO PARQUES DE PONTEVEDRA
8300538122 X

Matricula Nro.: 50C-1679153

CIRCULO DE REGISTRO: 50C BOGOTA ZONA CENTRO No. Catastro:
MUNICIPIO: BOGOTA D.C. DEPARTAMENTO: BOGOTA D.C. TIPO PREDIO: SIN INFORMACION

DIRECCION DEL INMUEBLE

1) AVENIDA CALLE 80 #70-A-48 DEPOSITO 11 SOTANO 2 CONJUNTO PARQUES DE PONTEVEDRA PROPIEDAD HORIZONTAL

ANOTACION: Nro 5 Fecha: 10-04-2008 Radicacion: 2008-35205

SUPERINTENDENCIA
DE NOTARIADO
Y REGISTRO
LA GUARDA DE LA FE PUBLICA



FORMULARIO DE CALIFICACION CONSTANCIA DE INSCRIPCION

Pagina 15

Impreso el 24 de Abril de 2008 a las 07:05:40 a.m
No tiene validez sin la firma y sello del registrador en la ultima pagina

Documento: ESCRITURA 1273 del: 08-04-2008 NOTARIA 1 de BOGOTA D.C. VALOR ACTO: \$
ESPECIFICACION: 0347 ADICION REGIMEN DE PROPIEDAD HORIZONTAL DE LA SEGUNDA ETAPA DEL CONJUNTO RESIDENCIAL PARQUES DE PONTEVEDRA (LIMITACION AL DOMINIO)

PERSONAS QUE INTERVIENEN EN EL ACTO (X-Titular de derecho real de dominio, I-Titular de dominio incompleto)
A: ALIANZA FIDUCIARIA S.A VOCERA DEL PATRIMONIO AUTONOMO
FIDEICOMISO PARQUES DE PONTEVEDRA
8300538122 X

Matricula Nro.: 50C-1679154

CIRCULO DE REGISTRO: 50C BOGOTA ZONA CENTRO No. Catastro:
MUNICIPIO: BOGOTA D.C. DEPARTAMENTO: BOGOTA D.C. TIPO PREDIO: SIN INFORMACION

DIRECCION DEL INMUEBLE

1) AVENIDA CALLE 80 #70-A-48 DEPOSITO 12 SOTANO 2 CONJUNTO PARQUES DE PONTEVEDRA PROPIEDAD HORIZONTAL

ANOTACION: Nro 5 Fecha: 10-04-2008 Radicacion: 2008-35205

Documento: ESCRITURA 1273 del: 08-04-2008 NOTARIA 1 de BOGOTA D.C. VALOR ACTO: \$
ESPECIFICACION: 0347 ADICION REGIMEN DE PROPIEDAD HORIZONTAL DE LA SEGUNDA ETAPA DEL CONJUNTO RESIDENCIAL PARQUES DE PONTEVEDRA (LIMITACION AL DOMINIO)

PERSONAS QUE INTERVIENEN EN EL ACTO (X-Titular de derecho real de dominio, I-Titular de dominio incompleto)
A: ALIANZA FIDUCIARIA S.A VOCERA DEL PATRIMONIO AUTONOMO
FIDEICOMISO PARQUES DE PONTEVEDRA
8300538122 X

Matricula Nro.: 50C-1679155

CIRCULO DE REGISTRO: 50C BOGOTA ZONA CENTRO No. Catastro:
MUNICIPIO: BOGOTA D.C. DEPARTAMENTO: BOGOTA D.C. TIPO PREDIO: SIN INFORMACION

DIRECCION DEL INMUEBLE

1) AVENIDA CALLE 80 #70-A-48 DEPOSITO 13 SOTANO 2 CONJUNTO PARQUES DE PONTEVEDRA PROPIEDAD HORIZONTAL

ANOTACION: Nro 5 Fecha: 10-04-2008 Radicacion: 2008-35205



**SUPERINTENDENCIA
DE NOTARIADO
Y REGISTRO**
LA GUARDA DE LA FE PUBLICA



**FORMULARIO DE CALIFICACION
CONSTANCIA DE INSCRIPCION**

Pagina 16

Impreso el 24 de Abril de 2008 a las 07:05:40 a.m
No tiene valdez sin la firma y sello del registrador en la ultima pagina

Documento: ESCRITURA 1273 del: 08-04-2008 NOTARIA 1 de BOGOTA D.C. VALOR ACTO: \$
ESPECIFICACION: 0347 ADICION REGIMEN DE PROPIEDAD HORIZONTAL DE LA SEGUNDA ETAPA DEL CONJUNTO RESIDENCIAL PARQUES DE PONTEVEDRA (LIMITACION AL DOMINIO)

PERSONAS QUE INTERVIENEN EN EL ACTO (X-Titular de derecho real de dominio, I-Titular de dominio incompleto)

A: ALIANZA FIDUCIARIA S.A VOCERA DEL PATRIMONIO AUTONOMO
FIDEICOMISO PARQUES DE PONTEVEDRA
8300538122 X

Matricula Nro.: 50C-1679156

CIRCULO DE REGISTRO: 50C BOGOTA ZONA CENTRO No. Catastro:
MUNICIPIO: BOGOTA D.C. DEPARTAMENTO: BOGOTA D.C. TIPO PREDIO: SIN INFORMACION

DIRECCION DEL INMUEBLE

1) AVENIDA CALLE 80 #70-A-48 DEPOSITO 14 SOTANO 2 CONJUNTO PARQUES DE PONTEVEDRA PROPIEDAD HORIZONTAL

ANOTACION: Nro 3 Fecha: 10-04-2008 Radicacion: 2008-35205

Documento: ESCRITURA 1273 del: 08-04-2008 NOTARIA 1 de BOGOTA D.C. VALOR ACTO: \$
ESPECIFICACION: 0347 ADICION REGIMEN DE PROPIEDAD HORIZONTAL DE LA SEGUNDA ETAPA DEL CONJUNTO RESIDENCIAL PARQUES DE PONTEVEDRA (LIMITACION AL DOMINIO)

PERSONAS QUE INTERVIENEN EN EL ACTO (X-Titular de derecho real de dominio, I-Titular de dominio incompleto)

A: ALIANZA FIDUCIARIA S.A VOCERA DEL PATRIMONIO AUTONOMO
FIDEICOMISO PARQUES DE PONTEVEDRA
8300538122 X

Matricula Nro.: 50C-1679157

CIRCULO DE REGISTRO: 50C BOGOTA ZONA CENTRO No. Catastro:
MUNICIPIO: BOGOTA D.C. DEPARTAMENTO: BOGOTA D.C. TIPO PREDIO: SIN INFORMACION

DIRECCION DEL INMUEBLE

1) AVENIDA CALLE 80 #70-A-48 DEPOSITO 15 SOTANO 2 CONJUNTO PARQUES DE PONTEVEDRA PROPIEDAD HORIZONTAL

ANOTACION: Nro 5 Fecha: 10-04-2008 Radicacion: 2008-35205

**SUPERINTENDENCIA
DE NOTARIADO
Y REGISTRO**
LA GUARDA DE LA FE PUBLICA



FORMULARIO DE CALIFICACION CONSTANCIA DE INSCRIPCION

Pagina 17

Impreso el 24 de Abril de 2008 a las 07:05:40 a.m
No tiene validez sin la firma y sello del registrador en la ultima pagina

Documento: ESCRITURA 1273 del: 08-04-2008 NOTARIA 1 de BOGOTA D.C. VALOR ACTO: \$
ESPECIFICACION: 0347 ADICION REGIMEN DE PROPIEDAD HORIZONTAL DE LA SEGUNDA ETAPA DEL CONJUNTO RESIDENCIAL PARQUES DE PONTEVEDRA (LIMITACION AL DOMINIO)

PERSONAS QUE INTERVIENEN EN EL ACTO (X-Titular de derecho real de dominio, I-Titular de dominio incompleto)

A: ALIANZA FIDUCIARIA S.A VOCERA DEL PATRIMONIO AUTONOMO
FIDEICOMISO PARQUES DE PONTEVEDRA
8300538122 X

Matricula Nro.: 50C-1679158

CIRCULO DE REGISTRO: 50C BOGOTA ZONA CENTRO No. Catastro:
MUNICIPIO: BOGOTA D.C. DEPARTAMENTO: BOGOTA D.C. TIPO PREDIO: SIN INFORMACION

DIRECCION DEL INMUEBLE

1) AVENIDA CALLE 80 #70-A-48 DEPOSITO 16 SOTANO 2 CONJUNTO PARQUES DE PONTEVEDRA PROPIEDAD HORIZONTAL

ANOTACION: Nro 6 Fecha: 10-04-2008 Radicacion: 2008-35205

Documento: ESCRITURA 1273 del: 08-04-2008 NOTARIA 1 de BOGOTA D.C. VALOR ACTO: \$
ESPECIFICACION: 0347 ADICION REGIMEN DE PROPIEDAD HORIZONTAL DE LA SEGUNDA ETAPA DEL CONJUNTO RESIDENCIAL PARQUES DE PONTEVEDRA (LIMITACION AL DOMINIO)

PERSONAS QUE INTERVIENEN EN EL ACTO (X-Titular de derecho real de dominio, I-Titular de dominio incompleto)

A: ALIANZA FIDUCIARIA S.A VOCERA DEL PATRIMONIO AUTONOMO
FIDEICOMISO PARQUES DE PONTEVEDRA
8300538122 X

Matricula Nro.: 50C-1679159

CIRCULO DE REGISTRO: 50C BOGOTA ZONA CENTRO No. Catastro:
MUNICIPIO: BOGOTA D.C. DEPARTAMENTO: BOGOTA D.C. TIPO PREDIO: SIN INFORMACION

DIRECCION DEL INMUEBLE

1) AVENIDA CALLE 80 #70-A-48 DEPOSITO 17 SOTANO 2 CONJUNTO PARQUES DE PONTEVEDRA PROPIEDAD HORIZONTAL

ANOTACION: Nro 6 Fecha: 10-04-2008 Radicacion: 2008-35205



SUPERINTENDENCIA
DE NOTARIADO
Y REGISTRO
LA GUARDA DE LA FE PUBLICA



**FORMULARIO DE CALIFICACION
CONSTANCIA DE INSCRIPCION**

Pagina 18

Impreso el 24 de Abril de 2008 a las 07:05:40 a.m
No tiene validez sin la firma y sello del registrador en la ultima pagina

Documento: ESCRITURA 1273 del: 08-04-2008 NOTARIA 1 de BOGOTA D.C. VALOR ACTO: \$
ESPECIFICACION: 0347 ADICION REGIMEN DE PROPIEDAD HORIZONTAL DE LA SEGUNDA ETAPA DEL CONJUNTO RESIDENCIAL PARQUES DE PONTEVEDRA (LIMITACION AL DOMINIO)

PERSONAS QUE INTERVIENEN EN EL ACTO (X-Titular de derecho real de dominio, I-Titular de dominio incompleto)

A: ALIANZA FIDUCIARIA S.A VOCERA DEL PATRIMONIO AUTONOMO
FIDEICOMISO PARQUES DE PONTEVEDRA
8300538122 X

Matricula Nro.: 50C-1679160

CIRCULO DE REGISTRO: 50C BOGOTA ZONA CENTRO No. Catastro:
MUNICIPIO: BOGOTA D.C. DEPARTAMENTO: BOGOTA D.C. TIPO PREDIO: SIN INFORMACION

DIRECCION DEL INMUEBLE

1) AVENIDA CALLE 80 #70-A-48 DEPOSITO 18 SOTANO 2 CONJUNTO PARQUES DE PONTEVEDRA PROPIEDAD HORIZONTAL

ANOTACION: Nro 6 Fecha: 10-04-2008 Radicacion: 2008-35205

Documento: ESCRITURA 1273 del: 08-04-2008 NOTARIA 1 de BOGOTA D.C. VALOR ACTO: \$
ESPECIFICACION: 0347 ADICION REGIMEN DE PROPIEDAD HORIZONTAL DE LA SEGUNDA ETAPA DEL CONJUNTO RESIDENCIAL PARQUES DE PONTEVEDRA (LIMITACION AL DOMINIO)

PERSONAS QUE INTERVIENEN EN EL ACTO (X-Titular de derecho real de dominio, I-Titular de dominio incompleto)

A: ALIANZA FIDUCIARIA S.A VOCERA DEL PATRIMONIO AUTONOMO
FIDEICOMISO PARQUES DE PONTEVEDRA
8300538122 X

Matricula Nro.: 50C-1679161

CIRCULO DE REGISTRO: 50C BOGOTA ZONA CENTRO No. Catastro:
MUNICIPIO: BOGOTA D.C. DEPARTAMENTO: BOGOTA D.C. TIPO PREDIO: SIN INFORMACION

DIRECCION DEL INMUEBLE

1) AVENIDA CALLE 80 #70-A-48 DEPOSITO 19 SOTANO 2 CONJUNTO PARQUES DE PONTEVEDRA PROPIEDAD HORIZONTAL

ANOTACION: Nro 6 Fecha: 10-04-2008 Radicacion: 2008-35205

SUPERINTENDENCIA
DE NOTARIADO
Y REGISTRO
LA GUARDA DE LA FE PUBLICA



FORMULARIO DE CALIFICACION CONSTANCIA DE INSCRIPCION

Página 19

Impreso el 24 de Abril de 2008 a las 07:05:40 a.m
No tiene validez sin la firma y sello del registrador en la ultima pagina

Documento: ESCRITURA 1273 del: 08-04-2008 NOTARIA 1 de BOGOTA D.C. VALOR ACTO: \$
ESPECIFICACION: 0347 ADICION REGIMEN DE PROPIEDAD HORIZONTAL DE LA SEGUNDA ETAPA DEL CONJUNTO RESIDENCIAL PARQUES DE PONTEVEDRA (LIMITACION AL DOMINIO)

PERSONAS QUE INTERVIENEN EN EL ACTO (X-Titular de derecho real de dominio, I-Titular de dominio incompleto)
A: ALIANZA FIDUCIARIA S.A VOCERA DEL PATRIMONIO AUTONOMO
FIDEICOMISO PARQUES DE PONTEVEDRA
8300538122 X

Matricula Nro.: 50C-1679162

CIRCULO DE REGISTRO: 50C BOGOTA ZONA CENTRO No. Catastro:
MUNICIPIO: BOGOTA D.C. DEPARTAMENTO: BOGOTA D.C. TIPO PREDIO: SIN INFORMACION

DIRECCION DEL INMUEBLE

1) AVENIDA CALLE 80 #70-A-48 DEPOSITO 20 SOTANO 2 CONJUNTO PARQUES DE PONTEVEDRA PROPIEDAD HORIZONTAL

ANOTACION: Nro 3 Fecha: 10-04-2008 Radicacion: 2008-35205

Documento: ESCRITURA 1273 del: 08-04-2008 NOTARIA 1 de BOGOTA D.C. VALOR ACTO: \$
ESPECIFICACION: 0347 ADICION REGIMEN DE PROPIEDAD HORIZONTAL DE LA SEGUNDA ETAPA DEL CONJUNTO RESIDENCIAL PARQUES DE PONTEVEDRA (LIMITACION AL DOMINIO)

PERSONAS QUE INTERVIENEN EN EL ACTO (X-Titular de derecho real de dominio, I-Titular de dominio incompleto)
A: ALIANZA FIDUCIARIA S.A VOCERA DEL PATRIMONIO AUTONOMO
FIDEICOMISO PARQUES DE PONTEVEDRA
8300538122 X

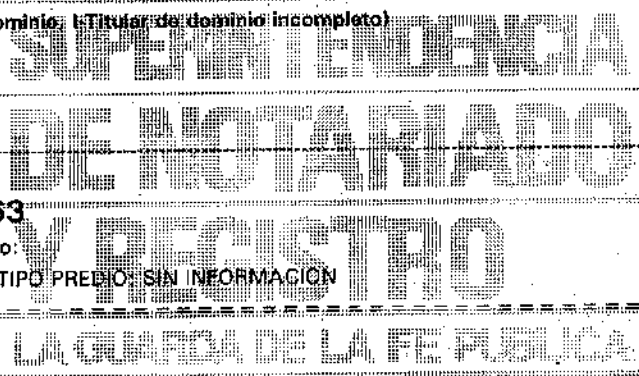
Matricula Nro.: 50C-1679163

CIRCULO DE REGISTRO: 50C BOGOTA ZONA CENTRO No. Catastro:
MUNICIPIO: BOGOTA D.C. DEPARTAMENTO: BOGOTA D.C. TIPO PREDIO: SIN INFORMACION

DIRECCION DEL INMUEBLE

1) AVENIDA CALLE 80 #70-A-48 DEPOSITO 39 SOTANO 2 CONJUNTO PARQUES DE PONTEVEDRA PROPIEDAD HORIZONTAL

ANOTACION: Nro 6 Fecha: 10-04-2008 Radicacion: 2008-35205





FORMULARIO DE CALIFICACION CONSTANCIA DE INSCRIPCION

Pagina 20

Impreso el 24 de Abril de 2008 a las 07:06:40 a.m
No tiene validez sin la firma y sello del registrador en la ultima pagina

Documento: ESCRITURA 1273 del: 08-04-2008 NOTARIA 1 de BOGOTA D.C. VALOR ACTO: \$
ESPECIFICACION: 0347 ADICION REGIMEN DE PROPIEDAD HORIZONTAL DE LA SEGUNDA ETAPA DEL CONJUNTO RESIDENCIAL PARQUES DE PONTEVEDRA (LIMITACION AL DOMINIO)

PERSONAS QUE INTERVIENEN EN EL ACTO (X-Titular de derecho real de dominio, I-Titular de dominio incompleto)

A: ALIANZA FIDUCIARIA S.A VOCERA DEL PATRIMONIO AUTONOMO
FIDEICOMISO PARQUES DE PONTEVEDRA
8300538122 X

Matricula Nro.: 50C-1679164

CIRCULO DE REGISTRO: 50C BOGOTA ZONA CENTRO No. Catastro:
MUNICIPIO: BOGOTA D.C. DEPARTAMENTO: BOGOTA D.C. TIPO PREDIO: SIN INFORMACION

DIRECCION DEL INMUEBLE

1) AVENIDA CALLE 80 #70-A-48 DEPOSITO 1 SOTANO 1 CONJUNTO PARQUES DE PONTEVEDRA PROPIEDAD HORIZONTAL

ANOTACION: Nro 6 Fecha: 10-04-2008 Radicacion: 2008-35205

Documento: ESCRITURA 1273 del: 08-04-2008 NOTARIA 1 de BOGOTA D.C. VALOR ACTO: \$
ESPECIFICACION: 0347 ADICION REGIMEN DE PROPIEDAD HORIZONTAL DE LA SEGUNDA ETAPA DEL CONJUNTO RESIDENCIAL PARQUES DE PONTEVEDRA (LIMITACION AL DOMINIO)

PERSONAS QUE INTERVIENEN EN EL ACTO (X-Titular de derecho real de dominio, I-Titular de dominio incompleto)

A: ALIANZA FIDUCIARIA S.A VOCERA DEL PATRIMONIO AUTONOMO
FIDEICOMISO PARQUES DE PONTEVEDRA
8300538122 X

Matricula Nro.: 50C-1679165

CIRCULO DE REGISTRO: 50C BOGOTA ZONA CENTRO No. Catastro:
MUNICIPIO: BOGOTA D.C. DEPARTAMENTO: BOGOTA D.C. TIPO PREDIO: SIN INFORMACION

DIRECCION DEL INMUEBLE

1) AVENIDA CALLE 80 #70-A-48 DEPOSITO 2 SOTANO 1 CONJUNTO PARQUES DE PONTEVEDRA PROPIEDAD HORIZONTAL

ANOTACION: Nro 6 Fecha: 10-04-2008 Radicacion: 2008-35205

SUPERINTENDENCIA
DE NOTARIADO
Y REGISTRO
LA GUARDA DE LA FE PUBLICA



42

FORMULARIO DE CALIFICACION CONSTANCIA DE INSCRIPCION

Página 21

Impreso el 24 de Abril de 2008 a las 07:05:40 a.m
No tiene validez sin la firma y sello del registrador en la ultima pagina

Documento: ESCRITURA 1273 del: 08-04-2008 NOTARIA 1 de BOGOTA D.C. VALOR ACTO: \$
ESPECIFICACION: 0347 ADICION REGIMEN DE PROPIEDAD HORIZONTAL DE LA SEGUNDA ETAPA DEL CONJUNTO RESIDENCIAL PARQUES DE PONTEVEDRA (LIMITACION AL DOMINIO)

PERSONAS QUE INTERVIENEN EN EL ACTO (X-Titular de derecho real de dominio, I-Titular de dominio incompleto)

A: ALIANZA FIDUCIARIA S.A VOCERA DEL PATRIMONIO AUTONOMO
FIDEICOMISO PARQUES DE PONTEVEDRA
8300538122 X

Matricula Nro.: 50C-1679166

CIRCULO DE REGISTRO: 50C BOGOTA ZONA CENTRO No. Catastro:
MUNICIPIO: BOGOTA D.C. DEPARTAMENTO: BOGOTA D.C. TIPO PREDIO: SIN INFORMACION

DIRECCION DEL INMUEBLE

1) AVENIDA CALLE 80 #70-A-48 DEPOSITO 3 SOTANO 1 CONJUNTO PARQUES DE PONTEVEDRA PROPIEDAD HORIZONTAL

ANOTACION: Nro 3 Fecha: 10-04-2008 Radicacion: 2008-35205

Documento: ESCRITURA 1273 del: 08-04-2008 NOTARIA 1 de BOGOTA D.C. VALOR ACTO: \$
ESPECIFICACION: 0347 ADICION REGIMEN DE PROPIEDAD HORIZONTAL DE LA SEGUNDA ETAPA DEL CONJUNTO RESIDENCIAL PARQUES DE PONTEVEDRA (LIMITACION AL DOMINIO)

PERSONAS QUE INTERVIENEN EN EL ACTO (X-Titular de derecho real de dominio, I-Titular de dominio incompleto)

A: ALIANZA FIDUCIARIA S.A VOCERA DEL PATRIMONIO AUTONOMO
FIDEICOMISO PARQUES DE PONTEVEDRA
8300538122 X

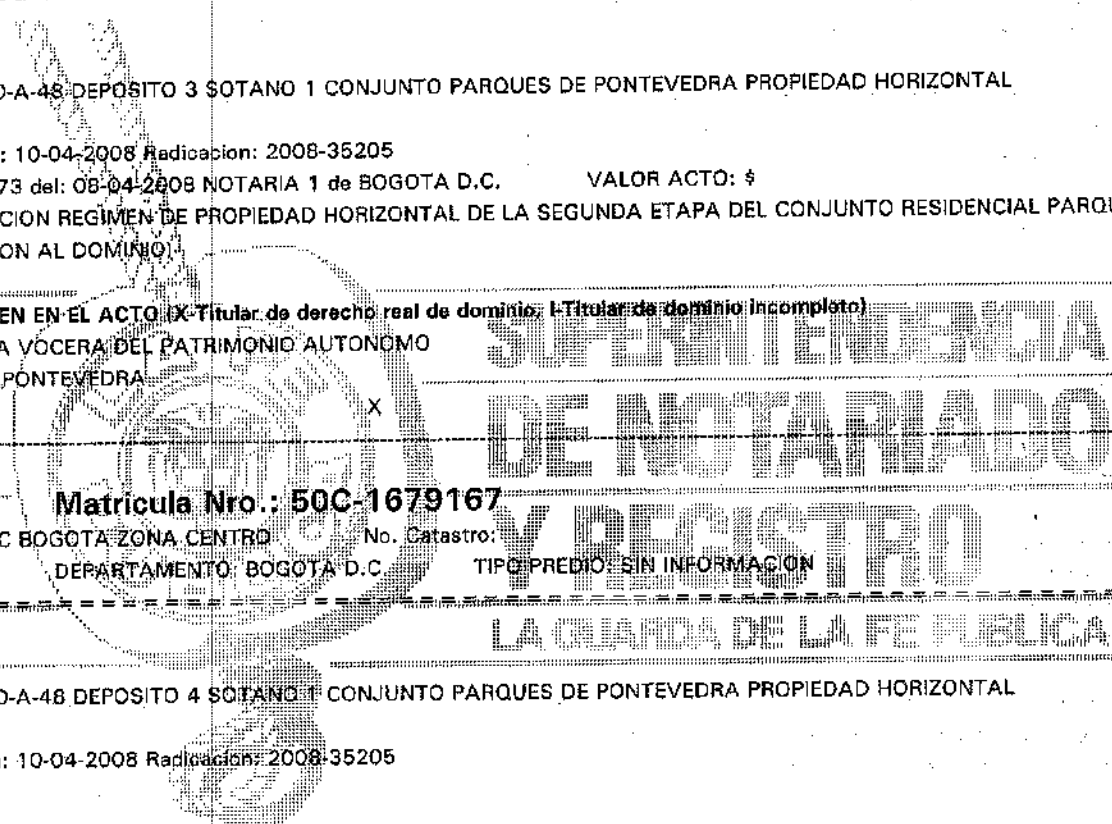
Matricula Nro.: 50C-1679167

CIRCULO DE REGISTRO: 50C BOGOTA ZONA CENTRO No. Catastro:
MUNICIPIO: BOGOTA D.C. DEPARTAMENTO: BOGOTA D.C. TIPO PREDIO: SIN INFORMACION

DIRECCION DEL INMUEBLE

1) AVENIDA CALLE 80 #70-A-48 DEPOSITO 4 SOTANO 1 CONJUNTO PARQUES DE PONTEVEDRA PROPIEDAD HORIZONTAL

ANOTACION: Nro 6 Fecha: 10-04-2008 Radicacion: 2008-35205





**FORMULARIO DE CALIFICACION
CONSTANCIA DE INSCRIPCION**

Pagina 22

Impreso el 24 de Abril de 2008 a las 07:05:41 a.m
No tiene validez sin la firma y sello del registrador en la ultima pagina

Documento: ESCRITURA 1273 del: 08-04-2008 NOTARIA 1 de BOGOTA D.C. VALOR ACTO: \$
ESPECIFICACION: 0347 ADICION REGIMEN DE PROPIEDAD HORIZONTAL DE LA SEGUNDA ETAPA DEL CONJUNTO RESIDENCIAL PARQUES DE PONTEVEDRA (LIMITACION AL DOMINIO)

PERSONAS QUE INTERVIENEN EN EL ACTO (X-Titular de derecho real de dominio, I-Titular de dominio incompleto)

A: ALIANZA FIDUCIARIA S.A VOCERA DEL PATRIMONIO AUTONOMO
FIDEICOMISO PARQUES DE PONTEVEDRA
8300538122 X

Matricula Nro.: 50C-1679168

CIRCULO DE REGISTRO: 50C BOGOTA ZONA CENTRO No. Catastro:
MUNICIPIO: BOGOTA D.C. DEPARTAMENTO: BOGOTA D.C. TIPO PREDIO: SIN INFORMACION

DIRECCION DEL INMUEBLE

1) AVENIDA CALLE 80 #70-A-48 DEPOSITO 5 SOTANO 1 CONJUNTO PARQUES DE PONTEVEDRA PROPIEDAD HORIZONTAL

ANOTACION: Nro 3 Fecha: 10-04-2008 Radicacion: 2008-35205

Documento: ESCRITURA 1273 del: 08-04-2008 NOTARIA 1 de BOGOTA D.C. VALOR ACTO: \$
ESPECIFICACION: 0347 ADICION REGIMEN DE PROPIEDAD HORIZONTAL DE LA SEGUNDA ETAPA DEL CONJUNTO RESIDENCIAL PARQUES DE PONTEVEDRA (LIMITACION AL DOMINIO)

PERSONAS QUE INTERVIENEN EN EL ACTO (X-Titular de derecho real de dominio, I-Titular de dominio incompleto)

A: ALIANZA FIDUCIARIA S.A VOCERA DEL PATRIMONIO AUTONOMO
FIDEICOMISO PARQUES DE PONTEVEDRA
8300538122 X

Matricula Nro.: 50C-1679169

CIRCULO DE REGISTRO: 50C BOGOTA ZONA CENTRO No. Catastro:
MUNICIPIO: BOGOTA D.C. DEPARTAMENTO: BOGOTA D.C. TIPO PREDIO: SIN INFORMACION

DIRECCION DEL INMUEBLE

1) AVENIDA CALLE 80 #70-A-48 DEPOSITO 6 SOTANO 1 CONJUNTO PARQUES DE PONTEVEDRA PROPIEDAD HORIZONTAL

ANOTACION: Nro 8 Fecha: 10-04-2008 Radicacion: 2008-35205





FORMULARIO DE CALIFICACION CONSTANCIA DE INSCRIPCION

Pagina 41

Impreso el 24 de Abril de 2008 a las 07:05:43 a.m
No tiene validez sin la firma y sello del registrador en la ultima pagina

Documento: ESCRITURA 1273 del: 08-04-2008 NOTARIA 1 de BOGOTA D.C. VALOR ACTO: \$
ESPECIFICACION: 0347 ADICION REGIMEN DE PROPIEDAD HORIZONTAL DE LA SEGUNDA ETAPA DEL CONJUNTO RESIDENCIAL PARQUES DE PONTEVEDRA (LIMITACION AL DOMINIO)

PERSONAS QUE INTERVIENEN EN EL ACTO (X-Titular de derecho real de dominio, I-Titular de dominio incompleto)
A: ALIANZA FIDUCIARIA S.A VOCERA DEL PATRIMONIO AUTONOMO
FIDEICOMISO PARQUES DE PONTEVEDRA
8300538122 X

Matricula Nro.: 50C-1679206 ✓

CIRCULO DE REGISTRO: 50C BOGOTA ZONA CENTRO No. Catastro:
MUNICIPIO: BOGOTA D.C. DEPARTAMENTO: BOGOTA D.C. TIPO PREDIO: SIN INFORMACION

DIRECCION DEL INMUEBLE

1) AVENIDA CALLE 80 #70-A-48 DEPOSITO 17 PRIMER PISO CONJUNTO PARQUES DE PONTEVEDRA PROPIEDAD HORIZONTAL

ANOTACION: Nro 5 Fecha: 10-04-2008 Radicacion: 2008-35205

Documento: ESCRITURA 1273 del: 08-04-2008 NOTARIA 1 de BOGOTA D.C. VALOR ACTO: \$
ESPECIFICACION: 0347 ADICION REGIMEN DE PROPIEDAD HORIZONTAL DE LA SEGUNDA ETAPA DEL CONJUNTO RESIDENCIAL PARQUES DE PONTEVEDRA (LIMITACION AL DOMINIO)

PERSONAS QUE INTERVIENEN EN EL ACTO (X-Titular de derecho real de dominio, I-Titular de dominio incompleto)
A: ALIANZA FIDUCIARIA S.A VOCERA DEL PATRIMONIO AUTONOMO
FIDEICOMISO PARQUES DE PONTEVEDRA
8300538122 X


Matricula Nro.: 50C-1679207

CIRCULO DE REGISTRO: 50C BOGOTA ZONA CENTRO No. Catastro:
MUNICIPIO: BOGOTA D.C. DEPARTAMENTO: BOGOTA D.C. TIPO PREDIO: SIN INFORMACION

DIRECCION DEL INMUEBLE

1) AVENIDA CALLE 80 #70-A-48 DEPOSITO 18 PRIMER PISO CONJUNTO PARQUES DE PONTEVEDRA PROPIEDAD HORIZONTAL

ANOTACION: Nro 6 Fecha: 10-04-2008 Radicacion: 2008-35205





**FORMULARIO DE CALIFICACION
CONSTANCIA DE INSCRIPCION**

Pagina 42

Impreso el 24 de Abril de 2008 a las 07:05:43 a.m
No tiene validez sin la firma y sello del registrador en la ultima pagina

Documento: ESCRITURA 1273 del: 08-04-2008 NOTARIA 1 de BOGOTA D.C. VALOR ACTO: \$
ESPECIFICACION: 0347 ADICION REGIMEN DE PROPIEDAD HORIZONTAL DE LA SEGUNDA ETAPA DEL CONJUNTO RESIDENCIAL PARQUES DE PONTEVEDRA (LIMITACION AL DOMINIO)

PERSONAS QUE INTERVIENEN EN EL ACTO (X-Titular de derecho real de dominio, I-Titular de dominio incompleto)

A: ALIANZA FIDUCIARIA S.A VOCERA DEL PATRIMONIO AUTONOMO
FIDEICOMISO PARQUES DE PONTEVEDRA
8300538122 X

Matricula Nro.: 50C-1679208

CIRCULO DE REGISTRO: 50C BOGOTA ZONA CENTRO No. Catastro:
MUNICIPIO: BOGOTA D.C. DEPARTAMENTO: BOGOTA D.C. TIPO PREDIO: SIN INFORMACION

DIRECCION DEL INMUEBLE

1) AVENIDA CALLE 80 #70-A-48 DEPOSITO 19 PRIMER PISO CONJUNTO PARQUES DE PONTEVEDRA PROPIEDAD HORIZONTA

ANOTACION: Nro 5 Fecha: 10-04-2008 Radicacion: 2008-35205

Documento: ESCRITURA 1273 del: 08-04-2008 NOTARIA 1 de BOGOTA D.C. VALOR ACTO: \$
ESPECIFICACION: 0347 ADICION REGIMEN DE PROPIEDAD HORIZONTAL DE LA SEGUNDA ETAPA DEL CONJUNTO RESIDENCIAL PARQUES DE PONTEVEDRA (LIMITACION AL DOMINIO)

PERSONAS QUE INTERVIENEN EN EL ACTO (X-Titular de derecho real de dominio, I-Titular de dominio incompleto)

A: ALIANZA FIDUCIARIA S.A VOCERA DEL PATRIMONIO AUTONOMO
FIDEICOMISO PARQUES DE PONTEVEDRA
8300538122 X

Matricula Nro.: 50C-1679209

CIRCULO DE REGISTRO: 50C BOGOTA ZONA CENTRO No. Catastro:
MUNICIPIO: BOGOTA D.C. DEPARTAMENTO: BOGOTA D.C. TIPO PREDIO: SIN INFORMACION

DIRECCION DEL INMUEBLE

1) AVENIDA CALLE 80 #70-A-48 DEPOSITO 20 PRIMER PISO CONJUNTO PARQUES DE PONTEVEDRA PROPIEDAD HORIZONTA

ANOTACION: Nro 5 Fecha: 10-04-2008 Radicacion: 2008-35205





**FORMULARIO DE CALIFICACION
CONSTANCIA DE INSCRIPCION**

24

Pagina 43

Impreso el 24 de Abril de 2008 a las 07:05:43 a.m
No tiene validez sin la firma y sello del registrador en la ultima pagina

Documento: ESCRITURA 1273 del: 08-04-2008 NOTARIA 1 de BOGOTA D.C. VALOR ACTO: \$
ESPECIFICACION: 0347 ADICION REGIMEN DE PROPIEDAD HORIZONTAL DE LA SEGUNDA ETAPA DEL CONJUNTO RESIDENCIAL PARQUES DE PONTEVEDRA (LIMITACION AL DOMINIO)

PERSONAS QUE INTERVIENEN EN EL ACTO (X-Titular de derecho real de dominio, I-Titular de dominio incompleto)
A: ALIANZA FIDUCIARIA S.A VOCERA DEL PATRIMONIO AUTONOMO
FIDEICOMISO PARQUES DE PONTEVEDRA
8300538122 X

Matricula Nro.: 50C-1679210

CIRCULO DE REGISTRO: 50C BOGOTA ZONA CENTRO No. Catastro:
MUNICIPIO: BOGOTA D.C. DEPARTAMENTO: BOGOTA D.C. TIPO PREDIO: SIN INFORMACION

DIRECCION DEL INMUEBLE

1) AVENIDA CALLE 80 #70-A-48 DEPOSITO 21 PRIMER PISO CONJUNTO PARQUES DE PONTEVEDRA PROPIEDAD HORIZONTAL

ANOTACION: Nro 5 Fecha: 10-04-2008 Radicacion: 2008-35205

Documento: ESCRITURA 1273 del: 08-04-2008 NOTARIA 1 de BOGOTA D.C. VALOR ACTO: \$
ESPECIFICACION: 0347 ADICION REGIMEN DE PROPIEDAD HORIZONTAL DE LA SEGUNDA ETAPA DEL CONJUNTO RESIDENCIAL PARQUES DE PONTEVEDRA (LIMITACION AL DOMINIO)

PERSONAS QUE INTERVIENEN EN EL ACTO (X-Titular de derecho real de dominio, I-Titular de dominio incompleto)
A: ALIANZA FIDUCIARIA S.A VOCERA DEL PATRIMONIO AUTONOMO
FIDEICOMISO PARQUES DE PONTEVEDRA
8300538122 X

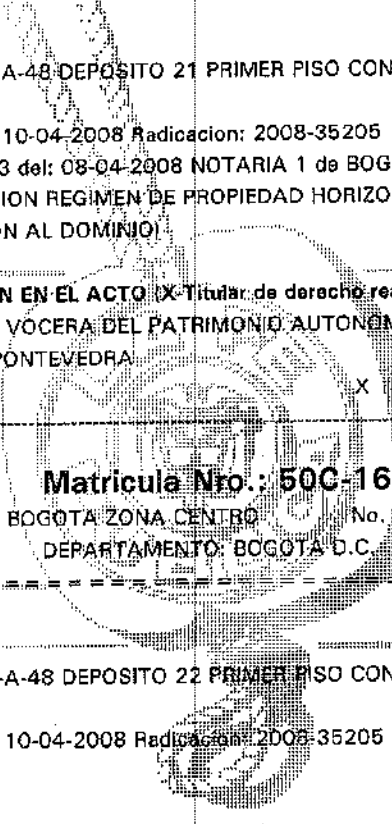
Matricula Nro.: 50C-1679211

CIRCULO DE REGISTRO: 50C BOGOTA ZONA CENTRO No. Catastro:
MUNICIPIO: BOGOTA D.C. DEPARTAMENTO: BOGOTA D.C. TIPO PREDIO: SIN INFORMACION

DIRECCION DEL INMUEBLE

1) AVENIDA CALLE 80 #70-A-48 DEPOSITO 22 PRIMER PISO CONJUNTO PARQUES DE PONTEVEDRA PROPIEDAD HORIZONTAL

ANOTACION: Nro 6 Fecha: 10-04-2008 Radicacion: 2008-35205



**SUPERINTENDENCIA
DE NOTARIADO
Y REGISTRO**
LA GUARDA DE LA FE PUBLICA



FORMULARIO DE CALIFICACION CONSTANCIA DE INSCRIPCION

Pagina 44

Impreso el 24 de Abril de 2008 a las 07:05:44 a.m
No tiene validez sin la firma y sello del registrador en la ultima pagina

Documento: ESCRITURA 1273 del: 08-04-2008 NOTARIA 1 de BOGOTA D.C. VALOR ACTO: \$
ESPECIFICACION: 0347 ADICION REGIMEN DE PROPIEDAD HORIZONTAL DE LA SEGUNDA ETAPA DEL CONJUNTO RESIDENCIAL PARQUES DE PONTEVEDRA (LIMITACION AL DOMINIO)

PERSONAS QUE INTERVIENEN EN EL ACTO (X-Titular de derecho real de dominio, I-Titular de dominio incompleto)

A: ALIANZA FIDUCIARIA S.A VOCERA DEL PATRIMONIO AUTONOMO
FIDEICOMISO PARQUES DE PONTEVEDRA
8300538122 X

Matricula Nro.: 50C-1679212

CIRCULO DE REGISTRO: 50C BOGOTA ZONA CENTRO No. Catastro:
MUNICIPIO: BOGOTA D.C. DEPARTAMENTO: BOGOTA D.C. TIPO PREDIO: SIN INFORMACION

DIRECCION DEL INMUEBLE

1) AVENIDA CALLE 80 #70-A-48 DEPOSITO 23 PRIMER PISO CONJUNTO PARQUES DE PONTEVEDRA PROPIEDAD HORIZONTALA

ANOTACION: Nro 5 Fecha: 10-04-2008 Radicacion: 2008-35205

Documento: ESCRITURA 1273 del: 08-04-2008 NOTARIA 1 de BOGOTA D.C. VALOR ACTO: \$
ESPECIFICACION: 0347 ADICION REGIMEN DE PROPIEDAD HORIZONTAL DE LA SEGUNDA ETAPA DEL CONJUNTO RESIDENCIAL PARQUES DE PONTEVEDRA (LIMITACION AL DOMINIO)

PERSONAS QUE INTERVIENEN EN EL ACTO (X-Titular de derecho real de dominio, I-Titular de dominio incompleto)

A: ALIANZA FIDUCIARIA S.A VOCERA DEL PATRIMONIO AUTONOMO
FIDEICOMISO PARQUES DE PONTEVEDRA
8300538122 X

Matricula Nro.: 50C-1679213

CIRCULO DE REGISTRO: 50C BOGOTA ZONA CENTRO No. Catastro:
MUNICIPIO: BOGOTA D.C. DEPARTAMENTO: BOGOTA D.C. TIPO PREDIO: SIN INFORMACION

DIRECCION DEL INMUEBLE

1) AVENIDA CALLE 80 #70-A-48 DEPOSITO 24 PRIMER PISO CONJUNTO PARQUES DE PONTEVEDRA PROPIEDAD HORIZONTALA

ANOTACION: Nro 6 Fecha: 10-04-2008 Radicacion: 2008-35205

SUPERINTENDENCIA
DE NOTARIADO
Y REGISTRO
LA GUARDA DE LA FE PUBLICA



25

FORMULARIO DE CALIFICACION CONSTANCIA DE INSCRIPCION

Pagina 46

Impreso el 24 de Abril de 2008 a las 07:05:44 a.m
No tiene validez sin la firma y sello del registrador en la ultima pagina

Documento: ESCRITURA 1273 del: 08-04-2008 NOTARIA 1 de BOGOTA D.C. VALOR ACTO: \$
ESPECIFICACION: 0347 ADICION REGIMEN DE PROPIEDAD HORIZONTAL DE LA SEGUNDA ETAPA DEL CONJUNTO RESIDENCIAL PARQUES DE PONTEVEDRA (LIMITACION AL DOMINIO)

PERSONAS QUE INTERVIENEN EN EL ACTO (X-Titular de derecho real de dominio, I-Titular de dominio incompleto)

A: ALIANZA FIDUCIARIA S.A VOCERA DEL PATRIMONIO AUTONOMO
FIDEICOMISO PARQUES DE PONTEVEDRA
8300538122 X

Matricula Nro.: 50C-1679216

CIRCULO DE REGISTRO: 50C BOGOTA ZONA CENTRO No. Catastro:
MUNICIPIO: BOGOTA D.C. DEPARTAMENTO: BOGOTA D.C. TIPO PREDIO: SIN INFORMACION

DIRECCION DEL INMUEBLE

1) AVENIDA CALLE 80 #70-A-48 DEPOSITO 27 PRIMER PISO CONJUNTO PARQUES DE PONTEVEDRA PROPIEDAD HORIZONTAL

ANOTACION: Nro 5 Fecha: 10-04-2008 Radicacion: 2008-35205

Documento: ESCRITURA 1273 del: 08-04-2008 NOTARIA 1 de BOGOTA D.C. VALOR ACTO: \$
ESPECIFICACION: 0347 ADICION REGIMEN DE PROPIEDAD HORIZONTAL DE LA SEGUNDA ETAPA DEL CONJUNTO RESIDENCIAL PARQUES DE PONTEVEDRA (LIMITACION AL DOMINIO)

PERSONAS QUE INTERVIENEN EN EL ACTO (X-Titular de derecho real de dominio, I-Titular de dominio incompleto)

A: ALIANZA FIDUCIARIA S.A VOCERA DEL PATRIMONIO AUTONOMO
FIDEICOMISO PARQUES DE PONTEVEDRA
8300538122 X

Matricula Nro.: 50C-1679217

CIRCULO DE REGISTRO: 50C BOGOTA ZONA CENTRO No. Catastro:
MUNICIPIO: BOGOTA D.C. DEPARTAMENTO: BOGOTA D.C. TIPO PREDIO: SIN INFORMACION

DIRECCION DEL INMUEBLE

1) AVENIDA CALLE 80 #70-A-48 DEPOSITO 28 PRIMER PISO CONJUNTO PARQUES DE PONTEVEDRA PROPIEDAD HORIZONTAL

ANOTACION: Nro 5 Fecha: 10-04-2008 Radicacion: 2008-35205

SUPERINTENDENCIA
DE NOTARIADO
Y REGISTRO
LA GUARDA DE LA FE PUBLICA



FORMULARIO DE CALIFICACION CONSTANCIA DE INSCRIPCION

Pagina 45

Impreso el 24 de Abril de 2008 a las 07:05:44 a.m.
No tiene validez sin la firma y sello del registrador en la ultima pagina.

Documento: ESCRITURA 1273 del: 08-04-2008 NOTARIA 1 de BOGOTA D.C. VALOR ACTO: \$
ESPECIFICACION: 0347 ADICION REGIMEN DE PROPIEDAD HORIZONTAL DE LA SEGUNDA ETAPA DEL CONJUNTO RESIDENCIAL PARQUES DE PONTEVEDRA (LIMITACION AL DOMINIO)

PERSONAS QUE INTERVIENEN EN EL ACTO (X-Titular de derecho real de dominio, I-Titular de dominio incompleto)

A: ALIANZA FIDUCIARIA S.A VOCERA DEL PATRIMONIO AUTONOMO
FIDEICOMISO PARQUES DE PONTEVEDRA
8300538122 X

Matricula Nro.: 50C-1679214

CIRCULO DE REGISTRO: 50C BOGOTA ZONA CENTRO No. Catastro:
MUNICIPIO: BOGOTA D.C. DEPARTAMENTO: BOGOTA D.C. TIPO PREDIO: SIN INFORMACION

DIRECCION DEL INMUEBLE

1) AVENIDA CALLE 80 #70-A-48 DEPOSITO 25 PRIMER PISO CONJUNTO PARQUES DE PONTEVEDRA PROPIEDAD HORIZONTAL

ANOTACION: Nro 5 Fecha: 10-04-2008 Radicacion: 2008-35205

Documento: ESCRITURA 1273 del: 08-04-2008 NOTARIA 1 de BOGOTA D.C. VALOR ACTO: \$
ESPECIFICACION: 0347 ADICION REGIMEN DE PROPIEDAD HORIZONTAL DE LA SEGUNDA ETAPA DEL CONJUNTO RESIDENCIAL PARQUES DE PONTEVEDRA (LIMITACION AL DOMINIO)

PERSONAS QUE INTERVIENEN EN EL ACTO (X-Titular de derecho real de dominio, I-Titular de dominio incompleto)

A: ALIANZA FIDUCIARIA S.A VOCERA DEL PATRIMONIO AUTONOMO
FIDEICOMISO PARQUES DE PONTEVEDRA
8300538122 X

Matricula Nro.: 50C-1679215

CIRCULO DE REGISTRO: 50C BOGOTA ZONA CENTRO No. Catastro:
MUNICIPIO: BOGOTA D.C. DEPARTAMENTO: BOGOTA D.C. TIPO PREDIO: SIN INFORMACION

DIRECCION DEL INMUEBLE

1) AVENIDA CALLE 80 #70-A-48 DEPOSITO 26 PRIMER PISO CONJUNTO PARQUES DE PONTEVEDRA PROPIEDAD HORIZONTAL

ANOTACION: Nro 6 Fecha: 10-04-2008 Radicacion: 2008-35205

SUPERINTENDENCIA
DE NOTARIADO
Y REGISTRO
LA GUARDA DE LA FE PUBLICA



FORMULARIO DE CALIFICACION CONSTANCIA DE INSCRIPCION

Pagina 47

Impreso el 24 de Abril de 2008 a las 07:06:44 a.m
No tiene validez sin la firma y sello del registrador en la ultima pagina

Documento: ESCRITURA 1273 del: 08-04-2008 NOTARIA 1 de BOGOTA D.C. VALOR ACTO: \$
ESPECIFICACION: 0347 ADICION REGIMEN DE PROPIEDAD HORIZONTAL DE LA SEGUNDA ETAPA DEL CONJUNTO RESIDENCIAL PARQUES DE PONTEVEDRA (LIMITACION AL DOMINIO)

PERSONAS QUE INTERVIENEN EN EL ACTO (X-Titular de derecho real de dominio, I-Titular de dominio incompleto)
A: ALIANZA FIDUCIARIA S.A VOCERA DEL PATRIMONIO AUTONOMO
FIDEICOMISO PARQUES DE PONTEVEDRA
8300538122 X

Matricula Nro.: 50C-1679218

CIRCULO DE REGISTRO: 50C BOGOTA ZONA CENTRO No. Catastro:
MUNICIPIO: BOGOTA D.C. DEPARTAMENTO: BOGOTA D.C. TIPO PREDIO: SIN INFORMACION

DIRECCION DEL INMUEBLE

1) AVENIDA CALLE 80 #70-A-48 DEPOSITO 29 PRIMER PISO CONJUNTO PARQUES DE PONTEVEDRA PROPIEDAD HORIZONTAL

ANOTACION: Nro 5 Fecha: 10-04-2008 Radicacion: 2008-35205

Documento: ESCRITURA 1273 del: 08-04-2008 NOTARIA 1 de BOGOTA D.C. VALOR ACTO: \$
ESPECIFICACION: 0347 ADICION REGIMEN DE PROPIEDAD HORIZONTAL DE LA SEGUNDA ETAPA DEL CONJUNTO RESIDENCIAL PARQUES DE PONTEVEDRA (LIMITACION AL DOMINIO)

PERSONAS QUE INTERVIENEN EN EL ACTO (X-Titular de derecho real de dominio, I-Titular de dominio incompleto)
A: ALIANZA FIDUCIARIA S.A VOCERA DEL PATRIMONIO AUTONOMO
FIDEICOMISO PARQUES DE PONTEVEDRA
8300538122 X


Matricula Nro.: 50C-1679219

CIRCULO DE REGISTRO: 50C BOGOTA ZONA CENTRO No. Catastro:
MUNICIPIO: BOGOTA D.C. DEPARTAMENTO: BOGOTA D.C. TIPO PREDIO: SIN INFORMACION

DIRECCION DEL INMUEBLE

1) AVENIDA CALLE 80 #70-A-48 DEPOSITO 30 PRIMER PISO CONJUNTO PARQUES DE PONTEVEDRA PROPIEDAD HORIZONTAL

ANOTACION: Nro 5 Fecha: 10-04-2008 Radicacion: 2008-35205





FORMULARIO DE CALIFICACION CONSTANCIA DE INSCRIPCION

Pagina 48

Impreso el 24 de Abril de 2008 a las 07:05:44 a.m
No tiene validez sin la firma y sello del registrador en la última pagina

Documento: ESCRITURA 1273 del: 08-04-2008 NOTARIA 1 de BOGOTA D.C. VALOR ACTO: \$
ESPECIFICACION: 0347 ADICION REGIMEN DE PROPIEDAD HORIZONTAL DE LA SEGUNDA ETAPA DEL CONJUNTO RESIDENCIAL PARQUES DE PONTEVEDRA (LIMITACION AL DOMINIO)

PERSONAS QUE INTERVIENEN EN EL ACTO (X-Titular de derecho real de dominio, I-Titular de dominio incompleto)

A: ALIANZA FIDUCIARIA S.A VOCERA DEL PATRIMONIO AUTONOMO
FIDEICOMISO PARQUES DE PONTEVEDRA
8300538122 X

Matricula Nro.: 50C-1679220

CIRCULO DE REGISTRO: 50C BOGOTA ZONA CENTRO No. Catastro:
MUNICIPIO: BOGOTA D.C. DEPARTAMENTO: BOGOTA D.C. TIPO PREDIO: SIN INFORMACION

DIRECCION DEL INMUEBLE

1) AVENIDA CALLE 80 #70-A-48 DEPOSITO 31 PRIMER PISO CONJUNTO PARQUES DE PONTEVEDRA PROPIEDAD HORIZONTAL

ANOTACION: Nro 5 Fecha: 10-04-2008 Radicacion: 2008-35205

Documento: ESCRITURA 1273 del: 08-04-2008 NOTARIA 1 de BOGOTA D.C. VALOR ACTO: \$
ESPECIFICACION: 0347 ADICION REGIMEN DE PROPIEDAD HORIZONTAL DE LA SEGUNDA ETAPA DEL CONJUNTO RESIDENCIAL PARQUES DE PONTEVEDRA (LIMITACION AL DOMINIO)

PERSONAS QUE INTERVIENEN EN EL ACTO (X-Titular de derecho real de dominio, I-Titular de dominio incompleto)

A: ALIANZA FIDUCIARIA S.A VOCERA DEL PATRIMONIO AUTONOMO
FIDEICOMISO PARQUES DE PONTEVEDRA
8300538122 X

Matricula Nro.: 50C-1679221

CIRCULO DE REGISTRO: 50C BOGOTA ZONA CENTRO No. Catastro:
MUNICIPIO: BOGOTA D.C. DEPARTAMENTO: BOGOTA D.C. TIPO PREDIO: SIN INFORMACION

DIRECCION DEL INMUEBLE

1) AVENIDA CALLE 80 #70-A-48 DEPOSITO 32 PRIMER PISO CONJUNTO PARQUES DE PONTEVEDRA PROPIEDAD HORIZONTAL

ANOTACION: Nro 6 Fecha: 10-04-2008 Radicacion: 2008-35205

SUPERINTENDENCIA
DE NOTARIADO
Y REGISTRO
LA GUARDA DE LA FE PUBLICA



FORMULARIO DE CALIFICACION CONSTANCIA DE INSCRIPCION

Pagina 49

Impreso el 24 de Abril de 2008 a las 07:05:44 a.m
No tiene validez sin la firma y sello del registrador en la ultima pagina

Documento: ESCRITURA 1273 del: 08-04-2008 NOTARIA 1 de BOGOTA D.C. VALOR ACTO: \$
ESPECIFICACION: 0347 ADICION REGIMEN DE PROPIEDAD HORIZONTAL DE LA SEGUNDA ETAPA DEL CONJUNTO RESIDENCIAL PARQUES DE PONTEVEDRA (LIMITACION AL DOMINIO)

PERSONAS QUE INTERVIENEN EN EL ACTO (X-Titular de derecho real de dominio, I-Titular de dominio incompleto)

A: ALIANZA FIDUCIARIA S.A VOCERA DEL PATRIMONIO AUTONOMO
FIDEICOMISO PARQUES DE PONTEVEDRA
8300538122 X

Matricula Nro.: 50C-1679222

CIRCULO DE REGISTRO: 50C BOGOTA ZONA CENTRO No. Catastro:
MUNICIPIO: BOGOTA D.C. DEPARTAMENTO: BOGOTA D.C. TIPO PREDIO: SIN INFORMACION

DIRECCION DEL INMUEBLE

1) AVENIDA CALLE 80 #70-A-48 DEPOSITO 33 PRIMER PISO CONJUNTO PARQUES DE PONTEVEDRA PROPIEDAD HORIZONTAL

ANOTACION: Nro 6 Fecha: 10-04-2008 Radicacion: 2008-35205

Documento: ESCRITURA 1273 del: 08-04-2008 NOTARIA 1 de BOGOTA D.C. VALOR ACTO: \$
ESPECIFICACION: 0347 ADICION REGIMEN DE PROPIEDAD HORIZONTAL DE LA SEGUNDA ETAPA DEL CONJUNTO RESIDENCIAL PARQUES DE PONTEVEDRA (LIMITACION AL DOMINIO)

PERSONAS QUE INTERVIENEN EN EL ACTO (X-Titular de derecho real de dominio, I-Titular de dominio incompleto)

A: ALIANZA FIDUCIARIA S.A VOCERA DEL PATRIMONIO AUTONOMO
FIDEICOMISO PARQUES DE PONTEVEDRA
8300538122 X

Matricula Nro.: 50C-1679223

CIRCULO DE REGISTRO: 50C BOGOTA ZONA CENTRO No. Catastro:
MUNICIPIO: BOGOTA D.C. DEPARTAMENTO: BOGOTA D.C. TIPO PREDIO: SIN INFORMACION

DIRECCION DEL INMUEBLE

1) AVENIDA CALLE 80 #70-A-48 DEPOSITO 35 PRIMER PISO CONJUNTO PARQUES DE PONTEVEDRA PROPIEDAD HORIZONTAL

ANOTACION: Nro 6 Fecha: 10-04-2008 Radicacion: 2008-35205

SUPERINTENDENCIA
DE NOTARIADO
Y REGISTRO
LA GUARDA DE LA FE PUBLICA



**FORMULARIO DE CALIFICACION
CONSTANCIA DE INSCRIPCION**

Pagina 50

Impreso el 24 de Abril de 2008 a las 07:05:44 a.m
No tiene validez sin la firma y selló del registrador en la ultima pagina

Documento: ESCRITURA 1273 del: 08-04-2008 NOTARIA 1 de BOGOTA D.C. VALOR ACTO: \$
ESPECIFICACION: 0347 ADICION REGIMEN DE PROPIEDAD HORIZONTAL DE LA SEGUNDA ETAPA DEL CONJUNTO RESIDENCIAL PARQUES DE PONTEVEDRA (LIMITACION AL DOMINIO)

PERSONAS QUE INTERVIENEN EN EL ACTO (X-Titular de derecho real de dominio, I-Titular de dominio incompleto)

A: ALIANZA FIDUCIARIA S.A VOCERA DEL PATRIMONIO AUTONOMO
FIDEICOMISO PARQUES DE PONTEVEDRA
8300538122 X

Matricula Nro.: 50C-1679224

CIRCULO DE REGISTRO: 50C BOGOTA ZONA CENTRO No. Catastro:
MUNICIPIO: BOGOTA D.C. DEPARTAMENTO: BOGOTA D.C. TIPO PREDIO: SIN INFORMACION

DIRECCION DEL INMUEBLE

1) AVENIDA CALLE 80 #70-A-48 DEPOSITO 36 PRIMER PISO CONJUNTO PARQUES DE PONTEVEDRA PROPIEDAD HORIZONTAL

ANOTACION: Nro 5 Fecha: 10-04-2008 Radicacion: 2008-35205

Documento: ESCRITURA 1273 del: 08-04-2008 NOTARIA 1 de BOGOTA D.C. VALOR ACTO: \$
ESPECIFICACION: 0347 ADICION REGIMEN DE PROPIEDAD HORIZONTAL DE LA SEGUNDA ETAPA DEL CONJUNTO RESIDENCIAL PARQUES DE PONTEVEDRA (LIMITACION AL DOMINIO)

PERSONAS QUE INTERVIENEN EN EL ACTO (X-Titular de derecho real de dominio, I-Titular de dominio incompleto)

A: ALIANZA FIDUCIARIA S.A VOCERA DEL PATRIMONIO AUTONOMO
FIDEICOMISO PARQUES DE PONTEVEDRA
8300538122 X

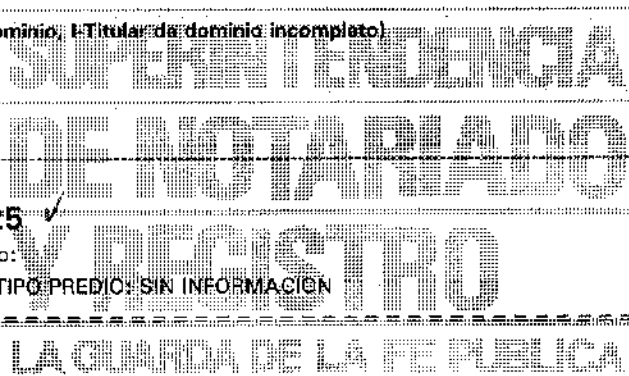
Matricula Nro.: 50C-1679225

CIRCULO DE REGISTRO: 50C BOGOTA ZONA CENTRO No. Catastro:
MUNICIPIO: BOGOTA D.C. DEPARTAMENTO: BOGOTA D.C. TIPO PREDIO: SIN INFORMACION

DIRECCION DEL INMUEBLE

1) AVENIDA CALLE 80 #70-A-48 DEPOSITO 37 PRIMER PISO CONJUNTO PARQUES DE PONTEVEDRA PROPIEDAD HORIZONTAL

ANOTACION: Nro 5 Fecha: 10-04-2008 Radicacion: 2008-35205





FORMULARIO DE CALIFICACION CONSTANCIA DE INSCRIPCION

Pagina 52

Impreso el 24 de Abril de 2008 a las 07:05:47 a.m
No tiene validez sin la firma y sello del registrador en la ultima pagina

Documento: ESCRITURA 1273 del: 08-04-2008 NOTARIA 1 de BOGOTA D.C. VALOR ACTO: \$
ESPECIFICACION: 0347 ADICION REGIMEN DE PROPIEDAD HORIZONTAL DE LA SEGUNDA ETAPA DEL CONJUNTO RESIDENCIAL PARQUES DE PONTEVEDRA (LIMITACION AL DOMINIO)

PERSONAS QUE INTERVIENEN EN EL ACTO (X-Titular de derecho real de dominio, I-Titular de dominio incompleto)
A: ALIANZA FIDUCIARIA S.A VOCERA DEL PATRIMONIO AUTONOMO
FIDEICOMISO PARQUES DE PONTEVEDRA
8300538122 X

Matricula Nro.: 50C-1679228

CIRCULO DE REGISTRO: 50C BOGOTA ZONA CENTRO No. Catastro:
MUNICIPIO: BOGOTA D.C. DEPARTAMENTO: BOGOTA D.C. TIPO PREDIO: SIN INFORMACION

DIRECCION DEL INMUEBLE

1) AVENIDA CALLE 80 #70-A-48 DEPOSITO 40 PRIMER PISO CONJUNTO PARQUES DE PONTEVEDRA PROPIEDAD HORIZONTAL

ANOTACION: Nro 6 Fecha: 10-04-2008 Radicacion: 2008-35205

Documento: ESCRITURA 1273 del: 08-04-2008 NOTARIA 1 de BOGOTA D.C. VALOR ACTO: \$
ESPECIFICACION: 0347 ADICION REGIMEN DE PROPIEDAD HORIZONTAL DE LA SEGUNDA ETAPA DEL CONJUNTO RESIDENCIAL PARQUES DE PONTEVEDRA (LIMITACION AL DOMINIO)

PERSONAS QUE INTERVIENEN EN EL ACTO (X-Titular de derecho real de dominio, I-Titular de dominio incompleto)
A: ALIANZA FIDUCIARIA S.A VOCERA DEL PATRIMONIO AUTONOMO
FIDEICOMISO PARQUES DE PONTEVEDRA
8300538122 X

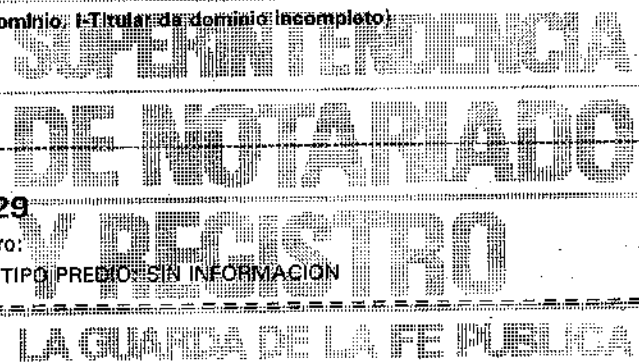
Matricula Nro.: 50C-1679229

CIRCULO DE REGISTRO: 50C BOGOTA ZONA CENTRO No. Catastro:
MUNICIPIO: BOGOTA D.C. DEPARTAMENTO: BOGOTA D.C. TIPO PREDIO: SIN INFORMACION

DIRECCION DEL INMUEBLE

1) AVENIDA CALLE 80 #70-A-48 DEPOSITO 41 PRIMER PISO CONJUNTO PARQUES DE PONTEVEDRA PROPIEDAD HORIZONTAL

ANOTACION: Nro 5 Fecha: 10-04-2008 Radicacion: 2008-35205





FORMULARIO DE CALIFICACION CONSTANCIA DE INSCRIPCION

Página 51

Impreso el 24 de Abril de 2008 a las 07:05:47 a.m
No tiene validez sin la firma y sello del registrador en la última página

Documento: ESCRITURA 1273 del: 08-04-2008 NOTARIA 1 de BOGOTA D.C. VALOR ACTO: \$
ESPECIFICACION: 0347 ADICION REGIMEN DE PROPIEDAD HORIZONTAL DE LA SEGUNDA ETAPA DEL CONJUNTO RESIDENCIAL PARQUES DE PONTEVEDRA (LIMITACION AL DOMINIO)

PERSONAS QUE INTERVIENEN EN EL ACTO (X-Titular de derecho real de dominio, I-Titular de dominio incompleto)

A: ALIANZA FIDUCIARIA S.A VOCERA DEL PATRIMONIO AUTONOMO
FIDEICOMISO PARQUES DE PONTEVEDRA
8300538122 X

Matricula Nro.: 50C-1679226

CIRCULO DE REGISTRO: 50C BOGOTA ZONA CENTRO No. Catastro:
MUNICIPIO: BOGOTA D.C. DEPARTAMENTO: BOGOTA D.C. TIPO PREDIO: SIN INFORMACION

DIRECCION DEL INMUEBLE

1) AVENIDA CALLE 80 #70-A-48 DEPOSITO 38 PRIMER PISO CONJUNTO PARQUES DE PONTEVEDRA PROPIEDAD HORIZONTAL

ANOTACION: Nro 6 Fecha: 10-04-2008 Radicacion: 2008-35205

Documento: ESCRITURA 1273 del: 08-04-2008 NOTARIA 1 de BOGOTA D.C. VALOR ACTO: \$
ESPECIFICACION: 0347 ADICION REGIMEN DE PROPIEDAD HORIZONTAL DE LA SEGUNDA ETAPA DEL CONJUNTO RESIDENCIAL PARQUES DE PONTEVEDRA (LIMITACION AL DOMINIO)

PERSONAS QUE INTERVIENEN EN EL ACTO (X-Titular de derecho real de dominio, I-Titular de dominio incompleto)

A: ALIANZA FIDUCIARIA S.A VOCERA DEL PATRIMONIO AUTONOMO
FIDEICOMISO PARQUES DE PONTEVEDRA
8300538122 X

Matricula Nro.: 50C-1679227

CIRCULO DE REGISTRO: 50C BOGOTA ZONA CENTRO No. Catastro:
MUNICIPIO: BOGOTA D.C. DEPARTAMENTO: BOGOTA D.C. TIPO PREDIO: SIN INFORMACION

DIRECCION DEL INMUEBLE

1) AVENIDA CALLE 80 #70-A-48 DEPOSITO 39 PRIMER PISO CONJUNTO PARQUES DE PONTEVEDRA PROPIEDAD HORIZONTAL

ANOTACION: Nro 6 Fecha: 10-04-2008 Radicacion: 2008-35205

SUPERINTENDENCIA
DE NOTARIADO
Y REGISTRO
LA GUARDA DE LA FE PUBLICA

45



FORMULARIO DE CALIFICACION CONSTANCIA DE INSCRIPCION

Pagina 53

Impreso el 24 de Abril de 2008 a las 07:05:47 a.m
No tiene validez sin la firma y sello del registrador en la ultima pagina

Documento: ESCRITURA 1273 del: 08-04-2008 NOTARIA 1 de BOGOTA D.C. VALOR ACTO: \$
ESPECIFICACION: 0347 ADICION REGIMEN DE PROPIEDAD HORIZONTAL DE LA SEGUNDA ETAPA DEL CONJUNTO RESIDENCIAL PARQUES DE PONTEVEDRA (LIMITACION AL DOMINIO)

PERSONAS QUE INTERVIENEN EN EL ACTO (X-Titular de derecho real de dominio, I-Titular de dominio incompleto)
A: ALIANZA FIDUCIARIA S.A VOCERA DEL PATRIMONIO AUTONOMO
FIDEICOMISO PARQUES DE PONTEVEDRA
8300538122 X

Matricula Nro.: 50C-1679230

CIRCULO DE REGISTRO: 50C BOGOTA ZONA CENTRO No. Catastro:
MUNICIPIO: BOGOTA D.C. DEPARTAMENTO: BOGOTA D.C. TIPO PREDIO: SIN INFORMACION

DIRECCION DEL INMUEBLE

1) AVENIDA CALLE 80 #70-A-48 DEPOSITO 42 PRIMER PISO CONJUNTO PARQUES DE PONTEVEDRA PROPIEDAD HORIZONTALA

ANOTACION: Nro 6 Fecha: 10-04-2008 Radicacion: 2008-35205

Documento: ESCRITURA 1273 del: 08-04-2008 NOTARIA 1 de BOGOTA D.C. VALOR ACTO: \$
ESPECIFICACION: 0347 ADICION REGIMEN DE PROPIEDAD HORIZONTAL DE LA SEGUNDA ETAPA DEL CONJUNTO RESIDENCIAL PARQUES DE PONTEVEDRA (LIMITACION AL DOMINIO)

PERSONAS QUE INTERVIENEN EN EL ACTO (X-Titular de derecho real de dominio, I-Titular de dominio incompleto)
A: ALIANZA FIDUCIARIA S.A VOCERA DEL PATRIMONIO AUTONOMO
FIDEICOMISO PARQUES DE PONTEVEDRA
8300538122 X

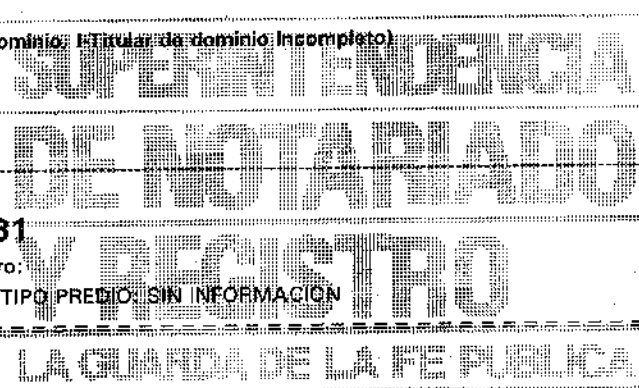
Matricula Nro.: 50C-1679231

CIRCULO DE REGISTRO: 50C BOGOTA ZONA CENTRO No. Catastro:
MUNICIPIO: BOGOTA D.C. DEPARTAMENTO: BOGOTA D.C. TIPO PREDIO: SIN INFORMACION

DIRECCION DEL INMUEBLE

1) AVENIDA CALLE 80 #70-A-48 DEPOSITO 43 PRIMER PISO CONJUNTO PARQUES DE PONTEVEDRA PROPIEDAD HORIZONTALA

ANOTACION: Nro 3 Fecha: 10-04-2008 Radicacion: 2008-35205





FORMULARIO DE CALIFICACION CONSTANCIA DE INSCRIPCION

Pagina 54

Impreso el 24 de Abril de 2008 a las 07:05:47 a.m.
No tiene validez sin la firma y sello del registrador en la última pagina

Documento: ESCRITURA 1273 del: 08-04-2008 NOTARIA 1 de BOGOTA D.C. VALOR ACTO: \$
ESPECIFICACION: 0347 ADICION REGIMEN DE PROPIEDAD HORIZONTAL DE LA SEGUNDA ETAPA DEL CONJUNTO RESIDENCIAL PARQUES DE PONTEVEDRA (LIMITACION AL DOMINIO)

PERSONAS QUE INTERVIENEN EN EL ACTO (X-Titular de derecho real de dominio, I-Titular de dominio incompleto)

A: ALIANZA FIDUCIARIA S.A VOCERA DEL PATRIMONIO AUTONOMO
FIDEICOMISO PARQUES DE PONTEVEDRA
8300538122 X

Matricula Nro.: 50C-1679232

CIRCULO DE REGISTRO: 50C BOGOTA ZONA CENTRO No. Catastro:
MUNICIPIO: BOGOTA D.C. DEPARTAMENTO: BOGOTA D.C. TIPO PREDIO: SIN INFORMACION

DIRECCION DEL INMUEBLE

1) AVENIDA CALLE 80 #70-A-48 DEPOSITO 44 PRIMER PISO CONJUNTO PARQUES DE PONTEVEDRA PROPIEDAD HORIZONTA

ANOTACION: Nro 5 Fecha: 10-04-2008 Radicacion: 2008-35205

Documento: ESCRITURA 1273 del: 08-04-2008 NOTARIA 1 de BOGOTA D.C. VALOR ACTO: \$
ESPECIFICACION: 0347 ADICION REGIMEN DE PROPIEDAD HORIZONTAL DE LA SEGUNDA ETAPA DEL CONJUNTO RESIDENCIAL PARQUES DE PONTEVEDRA (LIMITACION AL DOMINIO)

PERSONAS QUE INTERVIENEN EN EL ACTO (X-Titular de derecho real de dominio, I-Titular de dominio incompleto)

A: ALIANZA FIDUCIARIA S.A VOCERA DEL PATRIMONIO AUTONOMO
FIDEICOMISO PARQUES DE PONTEVEDRA
8300538122 X

Matricula Nro.: 50C-1679233

CIRCULO DE REGISTRO: 50C BOGOTA ZONA CENTRO No. Catastro:
MUNICIPIO: BOGOTA D.C. DEPARTAMENTO: BOGOTA D.C. TIPO PREDIO: SIN INFORMACION

DIRECCION DEL INMUEBLE

1) AVENIDA CALLE 80 #70-A-48 DEPOSITO 45 PRIMER PISO CONJUNTO PARQUES DE PONTEVEDRA PROPIEDAD HORIZONTA

ANOTACION: Nro 5 Fecha: 10-04-2008 Radicacion: 2008-35205

SUPERINTENDENCIA
DE NOTARIADO
Y REGISTRO
LA GUARDA DE LA FE PUBLICA



FORMULARIO DE CALIFICACION CONSTANCIA DE INSCRIPCION

Pagina 55

Impreso el 24 de Abril de 2008 a las 07:05:48 a.m
No tiene validez sin la firma y sello del registrador en la ultima pagina

Documento: ESCRITURA 1273 del: 08-04-2008 NOTARIA 1 de BOGOTA D.C. VALOR ACTO: \$
ESPECIFICACION: 0347 ADICION REGIMEN DE PROPIEDAD HORIZONTAL DE LA SEGUNDA ETAPA DEL CONJUNTO RESIDENCIAL PARQUES DE PONTEVEDRA (LIMITACION AL DOMINIO)

PERSONAS QUE INTERVIENEN EN EL ACTO (X-Titular de derecho real de dominio, I-Titular de dominio incompleto)
A: ALIANZA FIDUCIARIA S.A VOCERA DEL PATRIMONIO AUTONOMO
FIDEICOMISO PARQUES DE PONTEVEDRA
8300538122 X

Matricula Nro.: 50C-1679234

CIRCULO DE REGISTRO: 50C BOGOTA ZONA CENTRO No. Catastro:
MUNICIPIO: BOGOTA D.C. DEPARTAMENTO: BOGOTA D.C. TIPO PREDIO: SIN INFORMACION

DIRECCION DEL INMUEBLE

1) AVENIDA CALLE 80 #70-A-48 DEPOSITO 46 PRIMER PISO CONJUNTO PARQUES DE PONTEVEDRA PROPIEDAD HORIZONTAL

ANOTACION: Nro 6 Fecha: 10-04-2008 Radicacion: 2008-35205

Documento: ESCRITURA 1273 del: 08-04-2008 NOTARIA 1 de BOGOTA D.C. VALOR ACTO: \$
ESPECIFICACION: 0347 ADICION REGIMEN DE PROPIEDAD HORIZONTAL DE LA SEGUNDA ETAPA DEL CONJUNTO RESIDENCIAL PARQUES DE PONTEVEDRA (LIMITACION AL DOMINIO)

PERSONAS QUE INTERVIENEN EN EL ACTO (X-Titular de derecho real de dominio, I-Titular de dominio incompleto)
A: ALIANZA FIDUCIARIA S.A VOCERA DEL PATRIMONIO AUTONOMO
FIDEICOMISO PARQUES DE PONTEVEDRA
8300538122 X

Matricula Nro.: 50C-1679235

CIRCULO DE REGISTRO: 50C BOGOTA ZONA CENTRO No. Catastro:
MUNICIPIO: BOGOTA D.C. DEPARTAMENTO: BOGOTA D.C. TIPO PREDIO: SIN INFORMACION

DIRECCION DEL INMUEBLE

1) AVENIDA CALLE 80 #70-A-48 DEPOSITO 47 PRIMER PISO CONJUNTO PARQUES DE PONTEVEDRA PROPIEDAD HORIZONTAL

ANOTACION: Nro 3 Fecha: 10-04-2008 Radicacion: 2008-35205

SUPERINTENDENCIA
DE NOTARIADO
Y REGISTRO
LA GUARDA DE LA FE PUBLICA



**FORMULARIO DE CALIFICACION
CONSTANCIA DE INSCRIPCION**

Pagina 56

Impreso el 24 de Abril de 2008 a las 07:05:48 a.m
No tiene validez sin la firma y sello del registrador en la ultima pagina

Documento: ESCRITURA 1273 del: 08-04-2008 NOTARIA 1 de BOGOTA D.C. VALOR ACTO: \$
ESPECIFICACION: 0347 ADICION REGIMEN DE PROPIEDAD HORIZONTAL DE LA SEGUNDA ETAPA DEL CONJUNTO RESIDENCIAL PARQUES DE PONTEVEDRA (LIMITACION AL DOMINIO)

PERSONAS QUE INTERVIENEN EN EL ACTO (X-Titular de derecho real de dominio, I-Titular de dominio incompleto)

A: ALIANZA FIDUCIARIA S.A VOCERA DEL PATRIMONIO AUTONOMO
FIDEICOMISO PARQUES DE PONTEVEDRA
8300538122 X

Matricula Nro.: 50C-1679236

CIRCULO DE REGISTRO: 50C BOGOTA ZONA CENTRO No. Catastro:
MUNICIPIO: BOGOTA D.C. DEPARTAMENTO: BOGOTA D.C. TIPO PREDIO: SIN INFORMACION

DIRECCION DEL INMUEBLE

1) AVENIDA CALLE 80 #70-A-48 DEPOSITO 48 PRIMER PISO CONJUNTO PARQUES DE PONTEVEDRA PROPIEDAD HORIZONTAL

ANOTACION: Nro 6 Fecha: 10-04-2008 Radicacion: 2008-35205

Documento: ESCRITURA 1273 del: 08-04-2008 NOTARIA 1 de BOGOTA D.C. VALOR ACTO: \$
ESPECIFICACION: 0347 ADICION REGIMEN DE PROPIEDAD HORIZONTAL DE LA SEGUNDA ETAPA DEL CONJUNTO RESIDENCIAL PARQUES DE PONTEVEDRA (LIMITACION AL DOMINIO)

PERSONAS QUE INTERVIENEN EN EL ACTO (X-Titular de derecho real de dominio, I-Titular de dominio incompleto)

A: ALIANZA FIDUCIARIA S.A VOCERA DEL PATRIMONIO AUTONOMO
FIDEICOMISO PARQUES DE PONTEVEDRA
8300538122 X

Matricula Nro.: 50C-1679237

CIRCULO DE REGISTRO: 50C BOGOTA ZONA CENTRO No. Catastro:
MUNICIPIO: BOGOTA D.C. DEPARTAMENTO: BOGOTA D.C. TIPO PREDIO: SIN INFORMACION

DIRECCION DEL INMUEBLE

1) AVENIDA CALLE 80 #70-A-48 DEPOSITO 49 PRIMER PISO CONJUNTO PARQUES DE PONTEVEDRA PROPIEDAD HORIZONTAL

ANOTACION: Nro 5 Fecha: 10-04-2008 Radicacion: 2008-35205





FORMULARIO DE CALIFICACION CONSTANCIA DE INSCRIPCION

Pagina 57

Impreso el 24 de Abril de 2008 a las 07:05:48 a.m
No tiene validez sin la firma y sello del registrador en la ultima pagina

Documento: ESCRITURA 1273 del: 08-04-2008 NOTARIA 1 de BOGOTA D.C. VALOR ACTO: \$
ESPECIFICACION: 0347 ADICION REGIMEN DE PROPIEDAD HORIZONTAL DE LA SEGUNDA ETAPA DEL CONJUNTO RESIDENCIAL PARQUES DE PONTEVEDRA (LIMITACION AL DOMINIO)

PERSONAS QUE INTERVIENEN EN EL ACTO (X-Titular de derecho real de dominio, I-Titular de dominio incompleto)
A: ALIANZA FIDUCIARIA S.A VOCERA DEL PATRIMONIO AUTONOMO
FIDEICOMISO PARQUES DE PONTEVEDRA
8300538122 X

Matricula Nro.: 50C-1679238

CIRCULO DE REGISTRO: 50C BOGOTA ZONA CENTRO No. Catastro:
MUNICIPIO: BOGOTA D.C. DEPARTAMENTO: BOGOTA D.C. TIPO PREDIO: SIN INFORMACION

DIRECCION DEL INMUEBLE

1) AVENIDA CALLE 80 #70-A-48 DEPOSITO 50 PRIMER PISO CONJUNTO PARQUES DE PONTEVEDRA PROPIEDAD HORIZONTAL

ANOTACION: Nro 5 Fecha: 10-04-2008 Radicacion: 2008-35205

Documento: ESCRITURA 1273 del: 08-04-2008 NOTARIA 1 de BOGOTA D.C. VALOR ACTO: \$
ESPECIFICACION: 0347 ADICION REGIMEN DE PROPIEDAD HORIZONTAL DE LA SEGUNDA ETAPA DEL CONJUNTO RESIDENCIAL PARQUES DE PONTEVEDRA (LIMITACION AL DOMINIO)

PERSONAS QUE INTERVIENEN EN EL ACTO (X-Titular de derecho real de dominio, I-Titular de dominio incompleto)
A: ALIANZA FIDUCIARIA S.A VOCERA DEL PATRIMONIO AUTONOMO
FIDEICOMISO PARQUES DE PONTEVEDRA
8300538122 X

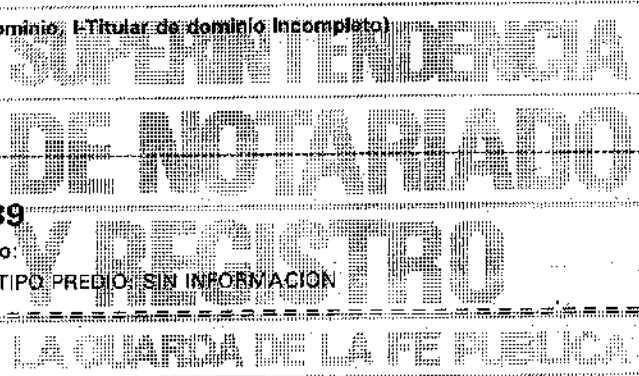
Matricula Nro.: 50C-1679239

CIRCULO DE REGISTRO: 50C BOGOTA ZONA CENTRO No. Catastro:
MUNICIPIO: BOGOTA D.C. DEPARTAMENTO: BOGOTA D.C. TIPO PREDIO: SIN INFORMACION

DIRECCION DEL INMUEBLE

1) AVENIDA CALLE 80 #70-A-48 DEPOSITO 51 PRIMER PISO CONJUNTO PARQUES DE PONTEVEDRA PROPIEDAD HORIZONTAL

ANOTACION: Nro 6 Fecha: 10-04-2008 Radicacion: 2008-35205





**FORMULARIO DE CALIFICACION
CONSTANCIA DE INSCRIPCION**

Pagina 58

Impreso el 24 de Abril de 2008 a las 07:05:48 a.m
No tiene validez sin la firma y sello del registrador en la ultima pagina

Documento: ESCRITURA 1273 del: 08-04-2008 NOTARIA 1 de BOGOTA D.C. VALOR ACTO: \$
ESPECIFICACION: 0347 ADICION REGIMEN DE PROPIEDAD HORIZONTAL DE LA SEGUNDA ETAPA DEL CONJUNTO RESIDENCIAL PARQUES DE PONTEVEDRA (LIMITACION AL DOMINIO)

PERSONAS QUE INTERVIENEN EN EL ACTO (X-Titular de derecho real de dominio, I-Titular de dominio incompleto)

A: ALIANZA FIDUCIARIA S.A VOCERA DEL PATRIMONIO AUTONOMO
FIDEICOMISO PARQUES DE PONTEVEDRA
8300538122 X

Matricula Nro.: 50C-1679240

CIRCULO DE REGISTRO: 50C BOGOTA ZONA CENTRO No. Catastro:
MUNICIPIO: BOGOTA D.C. DEPARTAMENTO: BOGOTA D.C. TIPO PREDIO: SIN INFORMACION

DIRECCION DEL INMUEBLE

1) AVENIDA CALLE 80 #70-A-48 DEPOSITO 52 PRIMER PISO CONJUNTO PARQUES DE PONTEVEDRA PROPIEDAD HORIZONTA

ANOTACION: Nro 5 Fecha: 10-04-2008 Radicacion: 2008-35205

Documento: ESCRITURA 1273 del: 08-04-2008 NOTARIA 1 de BOGOTA D.C. VALOR ACTO: \$
ESPECIFICACION: 0347 ADICION REGIMEN DE PROPIEDAD HORIZONTAL DE LA SEGUNDA ETAPA DEL CONJUNTO RESIDENCIAL PARQUES DE PONTEVEDRA (LIMITACION AL DOMINIO)

PERSONAS QUE INTERVIENEN EN EL ACTO (X-Titular de derecho real de dominio, I-Titular de dominio incompleto)

A: ALIANZA FIDUCIARIA S.A VOCERA DEL PATRIMONIO AUTONOMO
FIDEICOMISO PARQUES DE PONTEVEDRA
8300538122 X

Matricula Nro.: 50C-1679241

CIRCULO DE REGISTRO: 50C BOGOTA ZONA CENTRO No. Catastro:
MUNICIPIO: BOGOTA D.C. DEPARTAMENTO: BOGOTA D.C. TIPO PREDIO: SIN INFORMACION

DIRECCION DEL INMUEBLE

1) AVENIDA CALLE 80 #70-A-48 DEPOSITO 53 PRIMER PISO CONJUNTO PARQUES DE PONTEVEDRA PROPIEDAD HORIZONTA

ANOTACION: Nro 5 Fecha: 10-04-2008 Radicacion: 2008-35205

SUPERINTENDENCIA
DE NOTARIADO
Y REGISTRO
LA GUARDA DE LA FE PUBLICA



FORMULARIO DE CALIFICACION CONSTANCIA DE INSCRIPCION

Pagina 59

Impreso el 24 de Abril de 2008 a las 07:05:48 a.m
No tiene validez sin la firma y sello del registrador en la ultima pagina

Documento: ESCRITURA 1273 del: 08-04-2008 NOTARIA 1 de BOGOTA D.C. VALOR ACTO: \$
ESPECIFICACION: 0347 ADICION REGIMEN DE PROPIEDAD HORIZONTAL DE LA SEGUNDA ETAPA DEL CONJUNTO RESIDENCIAL PARQUES DE PONTEVEDRA (LIMITACION AL DOMINIO)

PERSONAS QUE INTERVIENEN EN EL ACTO (X-Titular de derecho real de dominio, I-Titular de dominio incompleto)
A: ALIANZA FIDUCIARIA S.A VOCERA DEL PATRIMONIO AUTONOMO
FIDEICOMISO PARQUES DE PONTEVEDRA
8300538122 X

Matricula Nro.: 50C-1679242

CIRCULO DE REGISTRO: 50C BOGOTA ZONA CENTRO No. Catastro:
MUNICIPIO: BOGOTA D.C. DEPARTAMENTO: BOGOTA D.C. TIPO PREDIO: SIN INFORMACION

DIRECCION DEL INMUEBLE

1) AVENIDA CALLE 80 #70-A-48 DEPOSITO 54 PRIMER PISO CONJUNTO PARQUES DE PONTEVEDRA PROPIEDAD HORIZONTALA

ANOTACION: Nro 6 Fecha: 10-04-2008 Radicacion: 2008-35205
Documento: ESCRITURA 1273 del: 08-04-2008 NOTARIA 1 de BOGOTA D.C. VALOR ACTO: \$
ESPECIFICACION: 0347 ADICION REGIMEN DE PROPIEDAD HORIZONTAL DE LA SEGUNDA ETAPA DEL CONJUNTO RESIDENCIAL PARQUES DE PONTEVEDRA (LIMITACION AL DOMINIO)

PERSONAS QUE INTERVIENEN EN EL ACTO (X-Titular de derecho real de dominio, I-Titular de dominio incompleto)
A: ALIANZA FIDUCIARIA S.A VOCERA DEL PATRIMONIO AUTONOMO
FIDEICOMISO PARQUES DE PONTEVEDRA
8300538122 X

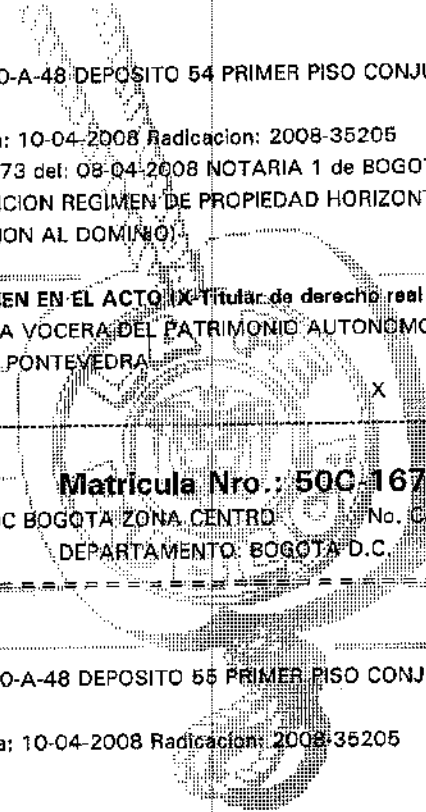
Matricula Nro.: 50C-1679243

CIRCULO DE REGISTRO: 50C BOGOTA ZONA CENTRO No. Catastro:
MUNICIPIO: BOGOTA D.C. DEPARTAMENTO: BOGOTA D.C. TIPO PREDIO: SIN INFORMACION

DIRECCION DEL INMUEBLE

1) AVENIDA CALLE 80 #70-A-48 DEPOSITO 55 PRIMER PISO CONJUNTO PARQUES DE PONTEVEDRA PROPIEDAD HORIZONTALA

ANOTACION: Nro 5 Fecha: 10-04-2008 Radicacion: 2008-35205



SUPERINTENDENCIA
DE NOTARIADO
Y REGISTRO
LA GUARDA DE LA FE PUBLICA



FORMULARIO DE CALIFICACION CONSTANCIA DE INSCRIPCION

Página 60

Impreso el 24 de Abril de 2008 a las 07:05:48 a.m
No tiene validez sin la firma y sello del registrador en la ultima pagina

Documento: ESCRITURA 1273 del: 08-04-2008 NOTARIA 1 de BOGOTA D.C. VALOR ACTO: \$
ESPECIFICACION: 0347 ADICION REGIMEN DE PROPIEDAD HORIZONTAL DE LA SEGUNDA ETAPA DEL CONJUNTO RESIDENCIAL PARQUES DE PONTEVEDRA (LIMITACION AL DOMINIO)

PERSONAS QUE INTERVIENEN EN EL ACTO (X-Titular de derecho real de dominio, I-Titular de dominio incompleto)

A: ALIANZA FIDUCIARIA S.A VOCERA DEL PATRIMONIO AUTONOMO
FIDEICOMISO PARQUES DE PONTEVEDRA
8300538122 X

Matricula Nro.: 50C-1679244

CIRCULO DE REGISTRO: 50C BOGOTA ZONA CENTRO No. Catastro:
MUNICIPIO: BOGOTA D.C. DEPARTAMENTO: BOGOTA D.C. TIPO PREDIO: SIN INFORMACION

DIRECCION DEL INMUEBLE

1) AVENIDA CALLE 80 #70-A-48 DEPOSITO 57 PRIMER PISO CONJUNTO PARQUES DE PONTEVEDRA PROPIEDAD HORIZONTAL

ANOTACION: Nro 6 Fecha: 10-04-2008 Radicacion: 2008-35205

Documento: ESCRITURA 1273 del: 08-04-2008 NOTARIA 1 de BOGOTA D.C. VALOR ACTO: \$
ESPECIFICACION: 0347 ADICION REGIMEN DE PROPIEDAD HORIZONTAL DE LA SEGUNDA ETAPA DEL CONJUNTO RESIDENCIAL PARQUES DE PONTEVEDRA (LIMITACION AL DOMINIO)

PERSONAS QUE INTERVIENEN EN EL ACTO (X-Titular de derecho real de dominio, I-Titular de dominio incompleto)

A: ALIANZA FIDUCIARIA S.A VOCERA DEL PATRIMONIO AUTONOMO
FIDEICOMISO PARQUES DE PONTEVEDRA
8300538122 X

Matricula Nro.: 50C-1679245

CIRCULO DE REGISTRO: 50C BOGOTA ZONA CENTRO No. Catastro:
MUNICIPIO: BOGOTA D.C. DEPARTAMENTO: BOGOTA D.C. TIPO PREDIO: SIN INFORMACION

DIRECCION DEL INMUEBLE

1) AVENIDA CALLE 80 #70-A-48 DEPOSITO 58 PRIMER PISO CONJUNTO PARQUES DE PONTEVEDRA PROPIEDAD HORIZONTAL

ANOTACION: Nro 6 Fecha: 10-04-2008 Radicacion: 2008-35205

SUPERINTENDENCIA
DE NOTARIADO
Y REGISTRO
LA GUARDA DE LA FE PUBLICA



FORMULARIO DE CALIFICACION CONSTANCIA DE INSCRIPCION

Pagina 61

Impreso el 24 de Abril de 2008 a las 07:05:48 a.m
No tiene validez sin la firma y sello del registrador en la ultima pagina

Documento: ESCRITURA 1273 del: 08-04-2008 NOTARIA 1 de BOGOTA D.C. VALOR ACTO: \$
ESPECIFICACION: 0347 ADICION REGIMEN DE PROPIEDAD HORIZONTAL DE LA SEGUNDA ETAPA DEL CONJUNTO RESIDENCIAL PARQUES DE PONTEVEDRA (LIMITACION AL DOMINIO)

PERSONAS QUE INTERVIENEN EN EL ACTO (X-Titular de derecho real de dominio, I-Titular de dominio incompleto)
A: ALIANZA FIDUCIARIA S.A VOCERA DEL PATRIMONIO AUTONOMO
FIDEICOMISO PARQUES DE PONTEVEDRA
8300538122 X

Matricula Nro.: 50C-1679246

CIRCULO DE REGISTRO: 50C BOGOTA ZONA CENTRO No. Catastro:
MUNICIPIO: BOGOTA D.C. DEPARTAMENTO: BOGOTA D.C. TIPO PREDIO: SIN INFORMACION

DIRECCION DEL INMUEBLE

1) AVENIDA CALLE 80 #70-A-48 DEPOSITO 59 PRIMER PISO CONJUNTO PARQUES DE PONTEVEDRA PROPIEDAD HORIZONTAL

ANOTACION: Nro 3 Fecha: 10-04-2008 Radicacion: 2008-35205

Documento: ESCRITURA 1273 del: 08-04-2008 NOTARIA 1 de BOGOTA D.C. VALOR ACTO: \$
ESPECIFICACION: 0347 ADICION REGIMEN DE PROPIEDAD HORIZONTAL DE LA SEGUNDA ETAPA DEL CONJUNTO RESIDENCIAL PARQUES DE PONTEVEDRA (LIMITACION AL DOMINIO)

PERSONAS QUE INTERVIENEN EN EL ACTO (X-Titular de derecho real de dominio, I-Titular de dominio incompleto)
A: ALIANZA FIDUCIARIA S.A VOCERA DEL PATRIMONIO AUTONOMO
FIDEICOMISO PARQUES DE PONTEVEDRA
8300538122 X


Matricula Nro.: 50C-1679247

CIRCULO DE REGISTRO: 50C BOGOTA ZONA CENTRO No. Catastro:
MUNICIPIO: BOGOTA D.C. DEPARTAMENTO: BOGOTA D.C. TIPO PREDIO: SIN INFORMACION

DIRECCION DEL INMUEBLE

1) AVENIDA CALLE 80 #70-A-48 DEPOSITO 60 PRIMER PISO CONJUNTO PARQUES DE PONTEVEDRA PROPIEDAD HORIZONTAL

ANOTACION: Nro 6 Fecha: 10-04-2008 Radicacion: 2008-35205





**FORMULARIO DE CALIFICACION
CONSTANCIA DE INSCRIPCION**

Página 62

Impreso el 24 de Abril de 2008 a las 07:05:48 a.m
No tiene validez sin la firma y sello del registrador en la última página

Documento: ESCRITURA 1273 del: 08-04-2008 NOTARIA 1 de BOGOTA D.C. VALOR ACTO: \$
ESPECIFICACION: 0347 ADICION REGIMEN DE PROPIEDAD HORIZONTAL DE LA SEGUNDA ETAPA DEL CONJUNTO RESIDENCIAL PARQUES DE PONTEVEDRA (LIMITACION AL DOMINIO)

PERSONAS QUE INTERVIENEN EN EL ACTO (X-Titular de derecho real de dominio, I-Titular de dominio incompleto)

A: ALIANZA FIDUCIARIA S.A VOCERA DEL PATRIMONIO AUTONOMO
FIDEICOMISO PARQUES DE PONTEVEDRA
8300538122 X

Matricula Nro.: 50C-1679248

CIRCULO DE REGISTRO: 50C BOGOTA ZONA CENTRO No. Catastro:
MUNICIPIO: BOGOTA D.C. DEPARTAMENTO: BOGOTA D.C. TIPO PREDIO: SIN INFORMACION

DIRECCION DEL INMUEBLE

1) AVENIDA CALLE 80 #70-A-48 DEPOSITO 61 PRIMER PISO CONJUNTO PARQUES DE PONTEVEDRA PROPIEDAD HORIZONTAL

ANOTACION: Nro 5 Fecha: 10-04-2008 Radicacion: 2008-35205

Documento: ESCRITURA 1273 del: 08-04-2008 NOTARIA 1 de BOGOTA D.C. VALOR ACTO: \$
ESPECIFICACION: 0347 ADICION REGIMEN DE PROPIEDAD HORIZONTAL DE LA SEGUNDA ETAPA DEL CONJUNTO RESIDENCIAL PARQUES DE PONTEVEDRA (LIMITACION AL DOMINIO)

PERSONAS QUE INTERVIENEN EN EL ACTO (X-Titular de derecho real de dominio, I-Titular de dominio incompleto)

A: ALIANZA FIDUCIARIA S.A VOCERA DEL PATRIMONIO AUTONOMO
FIDEICOMISO PARQUES DE PONTEVEDRA
8300538122 X

Matricula Nro.: 50C-1679249

CIRCULO DE REGISTRO: 50C BOGOTA ZONA CENTRO No. Catastro:
MUNICIPIO: BOGOTA D.C. DEPARTAMENTO: BOGOTA D.C. TIPO PREDIO: SIN INFORMACION

DIRECCION DEL INMUEBLE

1) AVENIDA CALLE 80 #70-A-48 DEPOSITO 62 PRIMER PISO CONJUNTO PARQUES DE PONTEVEDRA PROPIEDAD HORIZONTAL

ANOTACION: Nro 6 Fecha: 10-04-2008 Radicacion: 2008-35205



SK

FORMULARIO DE CALIFICACION CONSTANCIA DE INSCRIPCION

Pagina 63

Impreso el 24 de Abril de 2008 a las 07:05:49 a.m
No tiene validez sin la firma y sello del registrador en la ultima pagina

Documento: ESCRITURA 1273 del: 08-04-2008 NOTARIA 1 de BOGOTA D.C. VALOR ACTO: \$
ESPECIFICACION: 0347 ADICION REGIMEN DE PROPIEDAD HORIZONTAL DE LA SEGUNDA ETAPA DEL CONJUNTO RESIDENCIAL PARQUES DE PONTEVEDRA (LIMITACION AL DOMINIO)

PERSONAS QUE INTERVIENEN EN EL ACTO (X-Titular de derecho real de dominio, I-Titular de dominio incompleto)

A: ALIANZA FIDUCIARIA S.A VOCERA DEL PATRIMONIO AUTONOMO
FIDEICOMISO PARQUES DE PONTEVEDRA
8300538122 X

Matricula Nro.: 50C-1679250

CIRCULO DE REGISTRO: 50C BOGOTA ZONA CENTRO No. Catastro:
MUNICIPIO: BOGOTA D.C. DEPARTAMENTO: BOGOTA D.C. TIPO PREDIO: SIN INFORMACION

DIRECCION DEL INMUEBLE

1) AVENIDA CALLE 80 #70-A-48 DEPOSITO 63 PRIMER PISO CONJUNTO PARQUES DE PONTEVEDRA PROPIEDAD HORIZONTAL

ANOTACION: Nro 5 Fecha: 10-04-2008 Radicacion: 2008-35205

Documento: ESCRITURA 1273 del: 08-04-2008 NOTARIA 1 de BOGOTA D.C. VALOR ACTO: \$
ESPECIFICACION: 0347 ADICION REGIMEN DE PROPIEDAD HORIZONTAL DE LA SEGUNDA ETAPA DEL CONJUNTO RESIDENCIAL PARQUES DE PONTEVEDRA (LIMITACION AL DOMINIO)

PERSONAS QUE INTERVIENEN EN EL ACTO (X-Titular de derecho real de dominio, I-Titular de dominio incompleto)

A: ALIANZA FIDUCIARIA S.A VOCERA DEL PATRIMONIO AUTONOMO
FIDEICOMISO PARQUES DE PONTEVEDRA
8300538122 X

Matricula Nro.: 50C-1679251

CIRCULO DE REGISTRO: 50C BOGOTA ZONA CENTRO No. Catastro:
MUNICIPIO: BOGOTA D.C. DEPARTAMENTO: BOGOTA D.C. TIPO PREDIO: SIN INFORMACION

DIRECCION DEL INMUEBLE

1) AVENIDA CALLE 80 #70-A-48 DEPOSITO 64 PRIMER PISO CONJUNTO PARQUES DE PONTEVEDRA PROPIEDAD HORIZONTAL

ANOTACION: Nro 5 Fecha: 10-04-2008 Radicacion: 2008-35205

SUPERINTENDENCIA
DE NOTARIADO
Y REGISTRO
LA GUARDA DE LA FE PUBLICA



FORMULARIO DE CALIFICACION CONSTANCIA DE INSCRIPCION

Pagina 64

Impreso el 24 de Abril de 2008 a las 07:05:49 a.m
No tiene validez sin la firma y sello del registrador en la última pagina

Documento: ESCRITURA 1273 del: 08-04-2008 NOTARIA 1 de BOGOTA D.C. VALOR ACTO: \$
ESPECIFICACION: 0347 ADICION REGIMEN DE PROPIEDAD HORIZONTAL DE LA SEGUNDA ETAPA DEL CONJUNTO RESIDENCIAL PARQUES DE PONTEVEDRA (LIMITACION AL DOMINIO)

PERSONAS QUE INTERVIENEN EN EL ACTO (X-Titular de derecho real de dominio, I-Titular de dominio incompleto)

A: ALIANZA FIDUCIARIA S.A VOCERA DEL PATRIMONIO AUTONOMO
FIDEICOMISO PARQUES DE PONTEVEDRA
8300538122 X

Matricula Nro.: 50C-1679252

CIRCULO DE REGISTRO: 50C BOGOTA ZONA CENTRO No. Catastro:
MUNICIPIO: BOGOTA D.C. DEPARTAMENTO: BOGOTA D.C. TIPO PREDIO: SIN INFORMACION

DIRECCION DEL INMUEBLE

1) AVENIDA CALLE 80 #70-A-48 DEPOSITO 65 PRIMER PISO CONJUNTO PARQUES DE PONTEVEDRA PROPIEDAD HORIZONTALA

ANOTACION: Nro 3 Fecha: 10-04-2008 Radicacion: 2008-35205

Documento: ESCRITURA 1273 del: 08-04-2008 NOTARIA 1 de BOGOTA D.C. VALOR ACTO: \$
ESPECIFICACION: 0347 ADICION REGIMEN DE PROPIEDAD HORIZONTAL DE LA SEGUNDA ETAPA DEL CONJUNTO RESIDENCIAL PARQUES DE PONTEVEDRA (LIMITACION AL DOMINIO)

PERSONAS QUE INTERVIENEN EN EL ACTO (X-Titular de derecho real de dominio, I-Titular de dominio incompleto)

A: ALIANZA FIDUCIARIA S.A VOCERA DEL PATRIMONIO AUTONOMO
FIDEICOMISO PARQUES DE PONTEVEDRA
8300538122 X

Matricula Nro.: 50C-1679253

CIRCULO DE REGISTRO: 50C BOGOTA ZONA CENTRO No. Catastro:
MUNICIPIO: BOGOTA D.C. DEPARTAMENTO: BOGOTA D.C. TIPO PREDIO: SIN INFORMACION

DIRECCION DEL INMUEBLE

1) AVENIDA CALLE 80 #70-A-48 DEPOSITO 66 PRIMER PISO CONJUNTO PARQUES DE PONTEVEDRA PROPIEDAD HORIZONTALA

ANOTACION: Nro 3 Fecha: 10-04-2008 Radicacion: 2008-35205

SUPERINTENDENCIA
DE NOTARIADO
Y REGISTRO
LA GUARDA DE LA FE PUBLICA

55



FORMULARIO DE CALIFICACION CONSTANCIA DE INSCRIPCION

Pagina 65

Impreso el 24 de Abril de 2008 a las 07:05:49 a.m
No tiene validez sin la firma y sello del registrador en la ultima pagina

Documento: ESCRITURA 1273 del: 08-04-2008 NOTARIA 1 de BOGOTA D.C. VALOR ACTO: \$
ESPECIFICACION: 0347 ADICION REGIMEN DE PROPIEDAD HORIZONTAL DE LA SEGUNDA ETAPA DEL CONJUNTO RESIDENCIAL PARQUES DE PONTEVEDRA (LIMITACION AL DOMINIO)

PERSONAS QUE INTERVIENEN EN EL ACTO (X-Titular de derecho real de dominio, I-Titular de dominio incompleto)

A: ALIANZA FIDUCIARIA S.A VOCERA DEL PATRIMONIO AUTONOMO
FIDEICOMISO PARQUES DE PONTEVEDRA
8300538122 X

Matricula Nro.: 50C-1679254

CIRCULO DE REGISTRO: 50C BOGOTA ZONA CENTRO No. Catastro:
MUNICIPIO: BOGOTA D.C. DEPARTAMENTO: BOGOTA D.C. TIPO PREDIO: SIN INFORMACION

DIRECCION DEL INMUEBLE

1) AVENIDA CALLE 80 #70-A-48 DEPOSITO 67 PRIMER PISO CONJUNTO PARQUES DE PONTEVEDRA PROPIEDAD HORIZONTAL

ANOTACION: Nro 5 Fecha: 10-04-2008 Radicacion: 2008-35205

Documento: ESCRITURA 1273 del: 08-04-2008 NOTARIA 1 de BOGOTA D.C. VALOR ACTO: \$
ESPECIFICACION: 0347 ADICION REGIMEN DE PROPIEDAD HORIZONTAL DE LA SEGUNDA ETAPA DEL CONJUNTO RESIDENCIAL PARQUES DE PONTEVEDRA (LIMITACION AL DOMINIO)

PERSONAS QUE INTERVIENEN EN EL ACTO (X-Titular de derecho real de dominio, I-Titular de dominio incompleto)

A: ALIANZA FIDUCIARIA S.A VOCERA DEL PATRIMONIO AUTONOMO
FIDEICOMISO PARQUES DE PONTEVEDRA
8300538122 X


Matricula Nro.: 50C-1679255

CIRCULO DE REGISTRO: 50C BOGOTA ZONA CENTRO No. Catastro:
MUNICIPIO: BOGOTA D.C. DEPARTAMENTO: BOGOTA D.C. TIPO PREDIO: SIN INFORMACION

DIRECCION DEL INMUEBLE

1) AVENIDA CALLE 80 #70-A-48 DEPOSITO 68 PRIMER PISO CONJUNTO PARQUES DE PONTEVEDRA PROPIEDAD HORIZONTAL

ANOTACION: Nro 5 Fecha: 10-04-2008 Radicacion: 2008-35205





FORMULARIO DE CALIFICACION CONSTANCIA DE INSCRIPCION

Pagina 66

Impreso el 24 de Abril de 2008 a las 07:05:49 a.m
No tiene validez sin la firma y sello del registrador en la ultima pagina

Documento: ESCRITURA 1273 del: 08-04-2008 NOTARIA 1 de BOGOTA D.C. VALOR ACTO: \$
ESPECIFICACION: 0347 ADICION REGIMEN DE PROPIEDAD HORIZONTAL DE LA SEGUNDA ETAPA DEL CONJUNTO RESIDENCIAL PARQUES DE PONTEVEDRA (LIMITACION AL DOMINIO)

PERSONAS QUE INTERVIENEN EN EL ACTO (X-Titular de derecho real de dominio, I-Titular de dominio incompleto)

A: ALIANZA FIDUCIARIA S.A VOCERA DEL PATRIMONIO AUTONOMO
FIDEICOMISO PARQUES DE PONTEVEDRA
8300538122 X

Matricula Nro.: 50C-1679256

CIRCULO DE REGISTRO: 50C BOGOTA ZONA CENTRO No. Catastro:
MUNICIPIO: BOGOTA D.C. DEPARTAMENTO: BOGOTA D.C. TIPO PREDIO: SIN INFORMACION

DIRECCION DEL INMUEBLE

1) AVENIDA CALLE 80 #70-A-48 DEPOSITO 69 PRIMER PISO CONJUNTO PARQUES DE PONTEVEDRA PROPIEDAD HORIZONTAL

ANOTACION: Nro 6 Fecha: 10-04-2008 Radicacion: 2008-35205

Documento: ESCRITURA 1273 del: 08-04-2008 NOTARIA 1 de BOGOTA D.C. VALOR ACTO: \$
ESPECIFICACION: 0347 ADICION REGIMEN DE PROPIEDAD HORIZONTAL DE LA SEGUNDA ETAPA DEL CONJUNTO RESIDENCIAL PARQUES DE PONTEVEDRA (LIMITACION AL DOMINIO)

PERSONAS QUE INTERVIENEN EN EL ACTO (X-Titular de derecho real de dominio, I-Titular de dominio incompleto)

A: ALIANZA FIDUCIARIA S.A VOCERA DEL PATRIMONIO AUTONOMO
FIDEICOMISO PARQUES DE PONTEVEDRA
8300538122 X

Matricula Nro.: 50C-1679257

CIRCULO DE REGISTRO: 50C BOGOTA ZONA CENTRO No. Catastro:
MUNICIPIO: BOGOTA D.C. DEPARTAMENTO: BOGOTA D.C. TIPO PREDIO: SIN INFORMACION

DIRECCION DEL INMUEBLE

1) AVENIDA CALLE 80 #70-A-48 DEPOSITO 70 PRIMER PISO CONJUNTO PARQUES DE PONTEVEDRA PROPIEDAD HORIZONTAL

ANOTACION: Nro 6 Fecha: 10-04-2008 Radicacion: 2008-35205

SUPERINTENDENCIA
DE NOTARIADO
Y REGISTRO
LA GUARDA DE LA FE PUBLICA



FORMULARIO DE CALIFICACION CONSTANCIA DE INSCRIPCION

Pagina 67

Impreso el 24 de Abril de 2008 a las 07:05:49 a.m
No tiene validez sin la firma y sello del registrador en la ultima pagina

Documento: ESCRITURA 1273 del: 08-04-2008 NOTARIA 1 de BOGOTA D.C. VALOR ACTO: \$
ESPECIFICACION: 0347 ADICION REGIMEN DE PROPIEDAD HORIZONTAL DE LA SEGUNDA ETAPA DEL CONJUNTO RESIDENCIAL PARQUES DE PONTEVEDRA (LIMITACION AL DOMINIO)

PERSONAS QUE INTERVIENEN EN EL ACTO (X-Titular de derecho real de dominio, I-Titular de dominio incompleto)
A: ALIANZA FIDUCIARIA S.A VOCERA DEL PATRIMONIO AUTONOMO
FIDEICOMISO PARQUES DE PONTEVEDRA
8300538122 X

Matricula Nro.: 50C-1679258

CIRCULO DE REGISTRO: 50C BOGOTA ZONA CENTRO No. Catastro:
MUNICIPIO: BOGOTA D.C. DEPARTAMENTO: BOGOTA D.C. TIPO PREDIO: SIN INFORMACION

DIRECCION DEL INMUEBLE

1) AVENIDA CALLE 80 #70-A-48 DEPOSITO 71 PRIMER PISO CONJUNTO PARQUES DE PONTEVEDRA PROPIEDAD HORIZONTAL

ANOTACION: Nro 5 Fecha: 10-04-2008 Radicacion: 2008-35205

Documento: ESCRITURA 1273 del: 08-04-2008 NOTARIA 1 de BOGOTA D.C. VALOR ACTO: \$
ESPECIFICACION: 0347 ADICION REGIMEN DE PROPIEDAD HORIZONTAL DE LA SEGUNDA ETAPA DEL CONJUNTO RESIDENCIAL PARQUES DE PONTEVEDRA (LIMITACION AL DOMINIO)

PERSONAS QUE INTERVIENEN EN EL ACTO (X-Titular de derecho real de dominio, I-Titular de dominio incompleto)
A: ALIANZA FIDUCIARIA S.A VOCERA DEL PATRIMONIO AUTONOMO
FIDEICOMISO PARQUES DE PONTEVEDRA
8300538122 X

Matricula Nro.: 50C-1679259

CIRCULO DE REGISTRO: 50C BOGOTA ZONA CENTRO No. Catastro:
MUNICIPIO: BOGOTA D.C. DEPARTAMENTO: BOGOTA D.C. TIPO PREDIO: SIN INFORMACION

DIRECCION DEL INMUEBLE

1) AVENIDA CALLE 80 #70-A-48 DEPOSITO 72 PRIMER PISO CONJUNTO PARQUES DE PONTEVEDRA PROPIEDAD HORIZONTAL

ANOTACION: Nro 3 Fecha: 10-04-2008 Radicacion: 2008-35205





FORMULARIO DE CALIFICACION CONSTANCIA DE INSCRIPCION

Página 68

Impreso el 24 de Abril de 2008 a las 07:06:49 a.m
No tiene validez sin la firma y sello del registrador en la última página

Documento: ESCRITURA 1273 del: 08-04-2008 NOTARIA 1 de BOGOTA D.C. VALOR ACTO: \$
ESPECIFICACION: 0347 ADICION REGIMEN DE PROPIEDAD HORIZONTAL DE LA SEGUNDA ETAPA DEL CONJUNTO RESIDENCIAL PARQUES DE PONTEVEDRA (LIMITACION AL DOMINIO)

PERSONAS QUE INTERVIENEN EN EL ACTO (X-Titular de derecho real de dominio, I-Titular de dominio incompleto)

A: ALIANZA FIDUCIARIA S.A VOCERA DEL PATRIMONIO AUTONOMO
FIDEICOMISO PARQUES DE PONTEVEDRA
8300538122 X

Matricula Nro.: 50C-1679260

CIRCULO DE REGISTRO: 50C BOGOTA ZONA CENTRO No. Catastro:
MUNICIPIO: BOGOTA D.C. DEPARTAMENTO: BOGOTA D.C. TIPO PREDIO: SIN INFORMACION

DIRECCION DEL INMUEBLE

1) AVENIDA CALLE 80 #70-A-48 DEPOSITO 73 PRIMER PISO CONJUNTO PARQUES DE PONTEVEDRA PROPIEDAD HORIZONTAL

ANOTACION: Nro 5 Fecha: 10-04-2008 Radicacion: 2008-35205

Documento: ESCRITURA 1273 del: 08-04-2008 NOTARIA 1 de BOGOTA D.C. VALOR ACTO: \$
ESPECIFICACION: 0347 ADICION REGIMEN DE PROPIEDAD HORIZONTAL DE LA SEGUNDA ETAPA DEL CONJUNTO RESIDENCIAL PARQUES DE PONTEVEDRA (LIMITACION AL DOMINIO)

PERSONAS QUE INTERVIENEN EN EL ACTO (X-Titular de derecho real de dominio, I-Titular de dominio incompleto)

A: ALIANZA FIDUCIARIA S.A VOCERA DEL PATRIMONIO AUTONOMO
FIDEICOMISO PARQUES DE PONTEVEDRA
8300538122 X

Matricula Nro.: 50C-1679261

CIRCULO DE REGISTRO: 50C BOGOTA ZONA CENTRO No. Catastro:
MUNICIPIO: BOGOTA D.C. DEPARTAMENTO: BOGOTA D.C. TIPO PREDIO: SIN INFORMACION

DIRECCION DEL INMUEBLE

1) AVENIDA CALLE 80 #70-A-48 DEPOSITO 74 PRIMER PISO CONJUNTO PARQUES DE PONTEVEDRA PROPIEDAD HORIZONTAL

ANOTACION: Nro 5 Fecha: 10-04-2008 Radicacion: 2008-35205

SUPERINTENDENCIA
DE NOTARIADO
Y REGISTRO
LA GUARDA DE LA FE PUBLICA



FORMULARIO DE CALIFICACION CONSTANCIA DE INSCRIPCION

Pagina 70

Impreso el 24 de Abril de 2008 a las 07:05:49 a.m
No tiene validez sin la firma y sello del registrador en la ultima pagina

Documento: ESCRITURA 1273 del: 08-04-2008 NOTARIA 1 de BOGOTA D.C. VALOR ACTO: \$
ESPECIFICACION: 0347 ADICION REGIMEN DE PROPIEDAD HORIZONTAL DE LA SEGUNDA ETAPA DEL CONJUNTO RESIDENCIAL PARQUES DE PONTEVEDRA (LIMITACION AL DOMINIO)

PERSONAS QUE INTERVIENEN EN EL ACTO (X-Titular de derecho real de dominio, I-Titular de dominio incompleto)
A: ALIANZA FIDUCIARIA S.A VOCERA DEL PATRIMONIO AUTONOMO
FIDEICOMISO PARQUES DE PONTEVEDRA
8300538122 X

Matricula Nro.: 50C-1679264

CIRCULO DE REGISTRO: 50C BOGOTA ZONA CENTRO No. Catastro:
MUNICIPIO: BOGOTA D.C. DEPARTAMENTO: BOGOTA D.C. TIPO PREDIO: SIN INFORMACION

DIRECCION DEL INMUEBLE

1) AVENIDA CALLE 80 #70-A-48 DEPOSITO 77 PRIMER PISO CONJUNTO PARQUES DE PONTEVEDRA PROPIEDAD HORIZONTAL

ANOTACION: Nro 5 Fecha: 10-04-2008 Radicacion: 2008-35205
Documento: ESCRITURA 1273 del: 08-04-2008 NOTARIA 1 de BOGOTA D.C. VALOR ACTO: \$
ESPECIFICACION: 0347 ADICION REGIMEN DE PROPIEDAD HORIZONTAL DE LA SEGUNDA ETAPA DEL CONJUNTO RESIDENCIAL PARQUES DE PONTEVEDRA (LIMITACION AL DOMINIO)

PERSONAS QUE INTERVIENEN EN EL ACTO (X-Titular de derecho real de dominio, I-Titular de dominio incompleto)
A: ALIANZA FIDUCIARIA S.A VOCERA DEL PATRIMONIO AUTONOMO
FIDEICOMISO PARQUES DE PONTEVEDRA
8300538122 X

Matricula Nro.: 50C-1679265

CIRCULO DE REGISTRO: 50C BOGOTA ZONA CENTRO No. Catastro:
MUNICIPIO: BOGOTA D.C. DEPARTAMENTO: BOGOTA D.C. TIPO PREDIO: SIN INFORMACION

DIRECCION DEL INMUEBLE

1) AVENIDA CALLE 80 #70-A-48 DEPOSITO 78 PRIMER PISO CONJUNTO PARQUES DE PONTEVEDRA PROPIEDAD HORIZONTAL

ANOTACION: Nro 6 Fecha: 10-04-2008 Radicacion: 2008-35205

SUPERINTENDENCIA
DE NOTARIADO
Y REGISTRO
LA GUARDA DE LA FE PUBLICA



FORMULARIO DE CALIFICACION CONSTANCIA DE INSCRIPCION

Pagina 89

Impreso el 24 de Abril de 2008 a las 07:06:49 a.m
No tiene validez sin la firma y sello del registrador en la ultima pagina

Documento: ESCRITURA 1273 del: 08-04-2008 NOTARIA 1 de BOGOTA D.C. VALOR ACTO: \$
ESPECIFICACION: 0347 ADICION REGIMEN DE PROPIEDAD HORIZONTAL DE LA SEGUNDA ETAPA DEL CONJUNTO RESIDENCIAL PARQUES DE PONTEVEDRA (LIMITACION AL DOMINIO)

PERSONAS QUE INTERVIENEN EN EL ACTO (X-Titular de derecho real de dominio, I-Titular de dominio incompleto)

A: ALIANZA FIDUCIARIA S.A VOCERA DEL PATRIMONIO AUTONOMO
FIDEICOMISO PARQUES DE PONTEVEDRA
8300538122 X

Matricula Nro.: 50C-1679262

CIRCULO DE REGISTRO: 50C BOGOTA ZONA CENTRO No. Catastro:
MUNICIPIO: BOGOTA D.C. DEPARTAMENTO: BOGOTA D.C. TIPO PREDIO: SIN INFORMACION

DIRECCION DEL INMUEBLE

1) AVENIDA CALLE 80 #70-A-48 DEPOSITO 76 PRIMER PISO CONJUNTO PARQUES DE PONTEVEDRA PROPIEDAD HORIZONTAL

ANOTACION: Nro 3 Fecha: 10-04-2008 Radicacion: 2008-35205

Documento: ESCRITURA 1273 del: 08-04-2008 NOTARIA 1 de BOGOTA D.C. VALOR ACTO: \$
ESPECIFICACION: 0347 ADICION REGIMEN DE PROPIEDAD HORIZONTAL DE LA SEGUNDA ETAPA DEL CONJUNTO RESIDENCIAL PARQUES DE PONTEVEDRA (LIMITACION AL DOMINIO)

PERSONAS QUE INTERVIENEN EN EL ACTO (X-Titular de derecho real de dominio, I-Titular de dominio incompleto)

A: ALIANZA FIDUCIARIA S.A VOCERA DEL PATRIMONIO AUTONOMO
FIDEICOMISO PARQUES DE PONTEVEDRA
8300538122 X

Matricula Nro.: 50C-1679263

CIRCULO DE REGISTRO: 50C BOGOTA ZONA CENTRO No. Catastro:
MUNICIPIO: BOGOTA D.C. DEPARTAMENTO: BOGOTA D.C. TIPO PREDIO: SIN INFORMACION

DIRECCION DEL INMUEBLE

1) AVENIDA CALLE 80 #70-A-48 DEPOSITO 76 PRIMER PISO CONJUNTO PARQUES DE PONTEVEDRA PROPIEDAD HORIZONTAL

ANOTACION: Nro 3 Fecha: 10-04-2008 Radicacion: 2008-35205

SUPERINTENDENCIA
DE NOTARIADO
Y REGISTRO
LA GUARDA DE LA FE PUBLICA



FORMULARIO DE CALIFICACION CONSTANCIA DE INSCRIPCION

Pagina 71

Impreso el 24 de Abril de 2008 a las 07:05:50 a.m
No tiene validez sin la firma y sello del registrador en la ultima pagina

Documento: ESCRITURA 1273 del: 08-04-2008 NOTARIA 1 de BOGOTA D.C. VALOR ACTO: \$
ESPECIFICACION: 0347 ADICION REGIMEN DE PROPIEDAD HORIZONTAL DE LA SEGUNDA ETAPA DEL CONJUNTO RESIDENCIAL PARQUES DE PONTEVEDRA (LIMITACION AL DOMINIO)

PERSONAS QUE INTERVIENEN EN EL ACTO (X-Titular de derecho real de dominio, 1-Titular de dominio incompleto)

A: ALIANZA FIDUCIARIA S.A VOCERA DEL PATRIMONIO AUTONOMO
FIDEICOMISO PARQUES DE PONTEVEDRA
8300538122 X

Matricula Nro.: 50C-1679266

CIRCULO DE REGISTRO: 50C BOGOTA ZONA CENTRO No. Catastro:
MUNICIPIO: BOGOTA D.C. DEPARTAMENTO: BOGOTA D.C. TIPO PREDIO: SIN INFORMACION

DIRECCION DEL INMUEBLE

1) AVENIDA CALLE 80 #70-A-48 DEPOSITO 79 PRIMER PISO CONJUNTO PARQUES DE PONTEVEDRA PROPIEDAD HORIZONTAL

ANOTACION: Nro 6 Fecha: 10-04-2008 Radicacion: 2008-35205

Documento: ESCRITURA 1273 del: 08-04-2008 NOTARIA 1 de BOGOTA D.C. VALOR ACTO: \$
ESPECIFICACION: 0347 ADICION REGIMEN DE PROPIEDAD HORIZONTAL DE LA SEGUNDA ETAPA DEL CONJUNTO RESIDENCIAL PARQUES DE PONTEVEDRA (LIMITACION AL DOMINIO)

PERSONAS QUE INTERVIENEN EN EL ACTO (X-Titular de derecho real de dominio, 1-Titular de dominio incompleto)

A: ALIANZA FIDUCIARIA S.A VOCERA DEL PATRIMONIO AUTONOMO
FIDEICOMISO PARQUES DE PONTEVEDRA
8300538122 X


Matricula Nro.: 50C-1679267

CIRCULO DE REGISTRO: 50C BOGOTA ZONA CENTRO No. Catastro:
MUNICIPIO: BOGOTA D.C. DEPARTAMENTO: BOGOTA D.C. TIPO PREDIO: SIN INFORMACION

DIRECCION DEL INMUEBLE

1) AVENIDA CALLE 80 #70-A-48 DEPOSITO 80 PRIMER PISO CONJUNTO PARQUES DE PONTEVEDRA PROPIEDAD HORIZONTAL

ANOTACION: Nro 3 Fecha: 10-04-2008 Radicacion: 2008-35205





FORMULARIO DE CALIFICACION CONSTANCIA DE INSCRIPCION

Página 72

Impreso el 24 de Abril de 2008 a las 07:05:50 a.m.
No tiene validez sin la firma y sello del registrador en la última página

Documento: ESCRITURA 1273 del: 08-04-2008 NOTARIA 1 de BOGOTA D.C. VALOR ACTO: \$
ESPECIFICACION: 0347 ADICION REGIMEN DE PROPIEDAD HORIZONTAL DE LA SEGUNDA ETAPA DEL CONJUNTO RESIDENCIAL PARQUES DE PONTEVEDRA (LIMITACION AL DOMINIO)

PERSONAS QUE INTERVIENEN EN EL ACTO (X-Titular de derecho real de dominio, I-Titular de dominio incompleto)

A: ALIANZA FIDUCIARIA S.A VOCERA DEL PATRIMONIO AUTONOMO
FIDEICOMISO PARQUES DE PONTEVEDRA
8300538122 X

Matricula Nro.: 50C-1679268

CIRCULO DE REGISTRO: 50C BOGOTA ZONA CENTRO No. Catastro:
MUNICIPIO: BOGOTA D.C. DEPARTAMENTO: BOGOTA D.C. TIPO PREDIO: SIN INFORMACION

DIRECCION DEL INMUEBLE

1) AVENIDA CALLE 80 #70-A-48 DEPOSITO 81 PRIMER PISO CONJUNTO PARQUES DE PONTEVEDRA PROPIEDAD HORIZONTA

ANOTACION: Nro 3 Fecha: 10-04-2008 Radicacion: 2008-35205

Documento: ESCRITURA 1273 del: 08-04-2008 NOTARIA 1 de BOGOTA D.C. VALOR ACTO: \$
ESPECIFICACION: 0347 ADICION REGIMEN DE PROPIEDAD HORIZONTAL DE LA SEGUNDA ETAPA DEL CONJUNTO RESIDENCIAL PARQUES DE PONTEVEDRA (LIMITACION AL DOMINIO)

PERSONAS QUE INTERVIENEN EN EL ACTO (X-Titular de derecho real de dominio, I-Titular de dominio incompleto)

A: ALIANZA FIDUCIARIA S.A VOCERA DEL PATRIMONIO AUTONOMO
FIDEICOMISO PARQUES DE PONTEVEDRA
8300538122 X

Matricula Nro.: 50C-1679269

CIRCULO DE REGISTRO: 50C BOGOTA ZONA CENTRO No. Catastro:
MUNICIPIO: BOGOTA D.C. DEPARTAMENTO: BOGOTA D.C. TIPO PREDIO: SIN INFORMACION

DIRECCION DEL INMUEBLE

1) AVENIDA CALLE 80 #70-A-48 DEPOSITO 82 PRIMER PISO CONJUNTO PARQUES DE PONTEVEDRA PROPIEDAD HORIZONTA

ANOTACION: Nro 5 Fecha: 10-04-2008 Radicacion: 2008-35205

SUPERINTENDENCIA
DE NOTARIADO
Y REGISTRO
LA GUARDA DE LA FE PUBLICA

59



FORMULARIO DE CALIFICACION CONSTANCIA DE INSCRIPCION

Pagina 73

Impreso el 24 de Abril de 2008 a las 07:06:50 a.m
No tiene validez sin la firma y sello del registrador en la ultima pagina

Documento: ESCRITURA 1273 del: 08-04-2008 NOTARIA 1 de BOGOTA D.C. VALOR ACTO: \$
ESPECIFICACION: 0347 ADICION REGIMEN DE PROPIEDAD HORIZONTAL DE LA SEGUNDA ETAPA DEL CONJUNTO RESIDENCIAL PARQUES DE PONTEVEDRA (LIMITACION AL DOMINIO)

PERSONAS QUE INTERVIENEN EN EL ACTO (X-Titular de derecho real de dominio, I-Titular de dominio incompleto)

A: ALIANZA FIDUCIARIA S.A VOCERA DEL PATRIMONIO AUTONOMO
FIDEICOMISO PARQUES DE PONTEVEDRA
8300538122 X

Matricula Nro.: 50C-1679270

CIRCULO DE REGISTRO: 50C BOGOTA ZONA CENTRO No. Catastro:
MUNICIPIO: BOGOTA D.C. DEPARTAMENTO: BOGOTA D.C. TIPO PREDIO: SIN INFORMACION

DIRECCION DEL INMUEBLE

1) AVENIDA CALLE 80 #70-A-48 DEPOSITO 83 PRIMER PISO CONJUNTO PARQUES DE PONTEVEDRA PROPIEDAD HORIZONTAL

ANOTACION: Nro 6 Fecha: 10-04-2008 Radicacion: 2008-35205

Documento: ESCRITURA 1273 del: 08-04-2008 NOTARIA 1 de BOGOTA D.C. VALOR ACTO: \$
ESPECIFICACION: 0347 ADICION REGIMEN DE PROPIEDAD HORIZONTAL DE LA SEGUNDA ETAPA DEL CONJUNTO RESIDENCIAL PARQUES DE PONTEVEDRA (LIMITACION AL DOMINIO)

PERSONAS QUE INTERVIENEN EN EL ACTO (X-Titular de derecho real de dominio, I-Titular de dominio incompleto)

A: ALIANZA FIDUCIARIA S.A VOCERA DEL PATRIMONIO AUTONOMO
FIDEICOMISO PARQUES DE PONTEVEDRA
8300538122 X

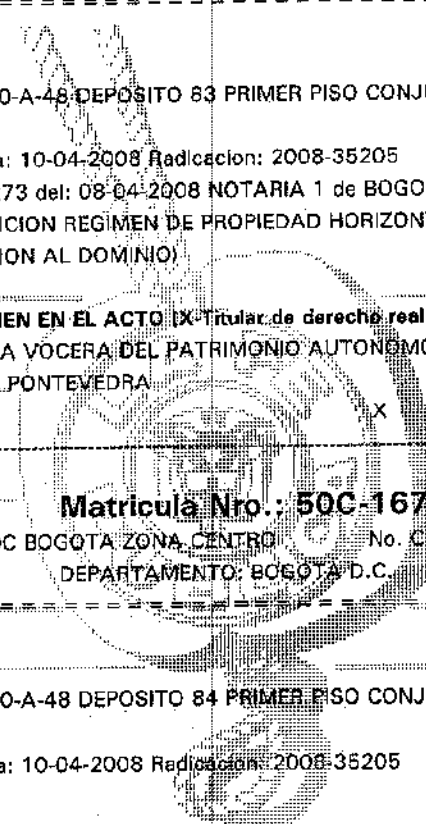
Matricula Nro.: 50C-1679271

CIRCULO DE REGISTRO: 50C BOGOTA ZONA CENTRO No. Catastro:
MUNICIPIO: BOGOTA D.C. DEPARTAMENTO: BOGOTA D.C. TIPO PREDIO: SIN INFORMACION

DIRECCION DEL INMUEBLE

1) AVENIDA CALLE 80 #70-A-48 DEPOSITO 84 PRIMER PISO CONJUNTO PARQUES DE PONTEVEDRA PROPIEDAD HORIZONTAL

ANOTACION: Nro 3 Fecha: 10-04-2008 Radicacion: 2008-35205



**SUPERINTENDENCIA
DE NOTARIADO
Y REGISTRO**
LA GUARDA DE LA FE PUBLICA



FORMULARIO DE CALIFICACION CONSTANCIA DE INSCRIPCION

Pagina 74

Impreso el 24 de Abril de 2008 a las 07:05:50 a.m
No tiene validez sin la firma y sello del registrador en la ultima pagina

Documento: ESCRITURA 1273 del: 08-04-2008 NOTARIA 1 de BOGOTA D.C. VALOR ACTO: \$
ESPECIFICACION: 0347 ADICION REGIMEN DE PROPIEDAD HORIZONTAL DE LA SEGUNDA ETAPA DEL CONJUNTO RESIDENCIAL PARQUES DE PONTEVEDRA (LIMITACION AL DOMINIO)

PERSONAS QUE INTERVIENEN EN EL ACTO (X-Titular de derecho real de dominio, I-Titular de dominio Incompleto)

A: ALIANZA FIDUCIARIA S.A VOCERA DEL PATRIMONIO AUTONOMO
FIDEICOMISO PARQUES DE PONTEVEDRA
8300538122 X

Matricula Nro.: 50C-1679272

CIRCULO DE REGISTRO: 50C BOGOTA ZONA CENTRO No. Catastro:
MUNICIPIO: BOGOTA D.C. DEPARTAMENTO: BOGOTA D.C. TIPO PREDIO: SIN INFORMACION

DIRECCION DEL INMUEBLE

1) AVENIDA CALLE 80 #70-A-48 DEPOSITO 85 PRIMER PISO CONJUNTO PARQUES DE PONTEVEDRA PROPIEDAD HORIZONTA

ANOTACION: Nro 6 Fecha: 10-04-2008 Radicacion: 2008-35205

Documento: ESCRITURA 1273 del: 08-04-2008 NOTARIA 1 de BOGOTA D.C. VALOR ACTO: \$
ESPECIFICACION: 0347 ADICION REGIMEN DE PROPIEDAD HORIZONTAL DE LA SEGUNDA ETAPA DEL CONJUNTO RESIDENCIAL PARQUES DE PONTEVEDRA (LIMITACION AL DOMINIO)

PERSONAS QUE INTERVIENEN EN EL ACTO (X-Titular de derecho real de dominio, I-Titular de dominio Incompleto)

A: ALIANZA FIDUCIARIA S.A VOCERA DEL PATRIMONIO AUTONOMO
FIDEICOMISO PARQUES DE PONTEVEDRA
8300538122 X

Matricula Nro.: 50C-1679273

CIRCULO DE REGISTRO: 50C BOGOTA ZONA CENTRO No. Catastro:
MUNICIPIO: BOGOTA D.C. DEPARTAMENTO: BOGOTA D.C. TIPO PREDIO: SIN INFORMACION

DIRECCION DEL INMUEBLE

1) AVENIDA CALLE 80 #70-A-48 DEPOSITO 86 PRIMER PISO CONJUNTO PARQUES DE PONTEVEDRA PROPIEDAD HORIZONTA

ANOTACION: Nro 5 Fecha: 10-04-2008 Radicacion: 2008-35205

SUPERINTENDENCIA
DE NOTARIADO
Y REGISTRO
LA GUARDA DE LA FE PUBLICA

60



FORMULARIO DE CALIFICACION CONSTANCIA DE INSCRIPCION

Pagina 76

Impreso el 24 de Abril de 2008 a las 07:05:50 a.m
No tiene validez sin la firma y sello del registrador en la ultima pagina

Documento: ESCRITURA 1273 del: 08-04-2008 NOTARIA 1 de BOGOTA D.C. VALOR ACTO: \$
ESPECIFICACION: 0347 ADICION REGIMEN DE PROPIEDAD HORIZONTAL DE LA SEGUNDA ETAPA DEL CONJUNTO RESIDENCIAL PARQUES DE PONTEVEDRA (LIMITACION AL DOMINIO)

PERSONAS QUE INTERVIENEN EN EL ACTO (X-Titular de derecho real de dominio, I-Titular de dominio incompleto)
A: ALIANZA FIDUCIARIA S.A VOCERA DEL PATRIMONIO AUTONOMO
FIDEICOMISO PARQUES DE PONTEVEDRA
8300538122 X

Matricula Nro.: 50C-1679276

CIRCULO DE REGISTRO: 50C BOGOTA ZONA CENTRO No. Catastro:
MUNICIPIO: BOGOTA D.C. DEPARTAMENTO: BOGOTA D.C. TIPO PREDIO: SIN INFORMACION

DIRECCION DEL INMUEBLE

1) AVENIDA CALLE 80 #70-A-48 DEPOSITO 89 PRIMER PISO CONJUNTO PARQUES DE PONTEVEDRA PROPIEDAD HORIZONTAL

ANOTACION: Nro 5 Fecha: 10-04-2008 Radicacion: 2008-35205

Documento: ESCRITURA 1273 del: 08-04-2008 NOTARIA 1 de BOGOTA D.C. VALOR ACTO: \$
ESPECIFICACION: 0347 ADICION REGIMEN DE PROPIEDAD HORIZONTAL DE LA SEGUNDA ETAPA DEL CONJUNTO RESIDENCIAL PARQUES DE PONTEVEDRA (LIMITACION AL DOMINIO)

PERSONAS QUE INTERVIENEN EN EL ACTO (X-Titular de derecho real de dominio, I-Titular de dominio incompleto)
A: ALIANZA FIDUCIARIA S.A VOCERA DEL PATRIMONIO AUTONOMO
FIDEICOMISO PARQUES DE PONTEVEDRA
8300538122 X

Matricula Nro.: 50C-1679277

CIRCULO DE REGISTRO: 50C BOGOTA ZONA CENTRO No. Catastro:
MUNICIPIO: BOGOTA D.C. DEPARTAMENTO: BOGOTA D.C. TIPO PREDIO: SIN INFORMACION

DIRECCION DEL INMUEBLE

1) AVENIDA CALLE 80 #70-A-48 DEPOSITO 90 PRIMER PISO CONJUNTO PARQUES DE PONTEVEDRA PROPIEDAD HORIZONTAL
2) CARRERA 70C #80-48

ANOTACION: Nro 7 Fecha: 10-04-2008 Radicacion: 2008-35205



SUPERINTENDENCIA
DE NOTARIADO
Y REGISTRO
LA GUARDA DE LA FE PUBLICA



FORMULARIO DE CALIFICACION CONSTANCIA DE INSCRIPCION

Pagina 75

Impreso el 24 de Abril de 2008 a las 07:05:50 a.m
No tiene validez sin la firma y sello del registrador en la ultima pagina

Documento: ESCRITURA 1273 del: 08-04-2008 NOTARIA 1 de BOGOTA D.C. VALOR ACTO: \$
ESPECIFICACION: 0347 ADICION REGIMEN DE PROPIEDAD HORIZONTAL DE LA SEGUNDA ETAPA DEL CONJUNTO RESIDENCIAL PARQUES DE PONTEVEDRA (LIMITACION AL DOMINIO)

PERSONAS QUE INTERVIENEN EN EL ACTO (X-Titular de derecho real de dominio, I-Titular de dominio incompleto)

A: ALIANZA FIDUCIARIA S.A VOCERA DEL PATRIMONIO AUTONOMO
FIDEICOMISO PARQUES DE PONTEVEDRA
8300538122 X

Matricula Nro.: 50C-1679274

CIRCULO DE REGISTRO: 50C BOGOTA ZONA CENTRO No. Catastro:
MUNICIPIO: BOGOTA D.C. DEPARTAMENTO: BOGOTA D.C. TIPO PREDIO: SIN INFORMACION

DIRECCION DEL INMUEBLE

1) AVENIDA CALLE 80 #70-A-48 DEPOSITO 87 PRIMER PISO CONJUNTO PARQUES DE PONTEVEDRA PROPIEDAD HORIZONTAL

ANOTACION: Nro 3 Fecha: 10-04-2008 Radicacion: 2008-35205

Documento: ESCRITURA 1273 del: 08-04-2008 NOTARIA 1 de BOGOTA D.C. VALOR ACTO: \$
ESPECIFICACION: 0347 ADICION REGIMEN DE PROPIEDAD HORIZONTAL DE LA SEGUNDA ETAPA DEL CONJUNTO RESIDENCIAL PARQUES DE PONTEVEDRA (LIMITACION AL DOMINIO)

PERSONAS QUE INTERVIENEN EN EL ACTO (X-Titular de derecho real de dominio, I-Titular de dominio incompleto)

A: ALIANZA FIDUCIARIA S.A VOCERA DEL PATRIMONIO AUTONOMO
FIDEICOMISO PARQUES DE PONTEVEDRA
8300538122 X

Matricula Nro.: 50C-1679275

CIRCULO DE REGISTRO: 50C BOGOTA ZONA CENTRO No. Catastro:
MUNICIPIO: BOGOTA D.C. DEPARTAMENTO: BOGOTA D.C. TIPO PREDIO: SIN INFORMACION

DIRECCION DEL INMUEBLE

1) AVENIDA CALLE 80 #70-A-48 DEPOSITO 88 PRIMER PISO CONJUNTO PARQUES DE PONTEVEDRA PROPIEDAD HORIZONTAL

ANOTACION: Nro 10 Fecha: 10-04-2008 Radicacion: 2008-35205

SUPERINTENDENCIA
DE NOTARIADO
Y REGISTRO
LA GUARDA DE LA FE PUBLICA



FORMULARIO DE CALIFICACION CONSTANCIA DE INSCRIPCION

Pagina 77

Impreso el 24 de Abril de 2008 a las 07:05:50 a.m
No tiene validez sin la firma y sello del registrador en la ultima pagina

Documento: ESCRITURA 1273 del: 08-04-2008 NOTARIA 1 de BOGOTA D.C. VALOR ACTO: \$
ESPECIFICACION: 0347 ADICION REGIMEN DE PROPIEDAD HORIZONTAL DE LA SEGUNDA ETAPA DEL CONJUNTO RESIDENCIAL PARQUES DE PONTEVEDRA (LIMITACION AL DOMINIO)

PERSONAS QUE INTERVIENEN EN EL ACTO (X-Titular de derecho real de dominio, I-Titular de dominio incompleto)

A: ALIANZA FIDUCIARIA S.A VOCERA DEL PATRIMONIO AUTONOMO
FIDEICOMISO PARQUES DE PONTEVEDRA
8300538122 X

Matricula Nro.: 50C-1679278

CIRCULO DE REGISTRO: 50C BOGOTA ZONA CENTRO No. Catastro:
MUNICIPIO: BOGOTA D.C. DEPARTAMENTO: BOGOTA D.C. TIPO PREDIO: SIN INFORMACION

DIRECCION DEL INMUEBLE

1) AVENIDA CALLE 80 #70-A-48 DEPOSITO 91 PRIMER PISO CONJUNTO PARQUES DE PONTEVEDRA PROPIEDAD HORIZONTAL

ANOTACION: Nro 6 Fecha: 10-04-2008 Radicacion: 2008-35205

Documento: ESCRITURA 1273 del: 08-04-2008 NOTARIA 1 de BOGOTA D.C. VALOR ACTO: \$
ESPECIFICACION: 0347 ADICION REGIMEN DE PROPIEDAD HORIZONTAL DE LA SEGUNDA ETAPA DEL CONJUNTO RESIDENCIAL PARQUES DE PONTEVEDRA (LIMITACION AL DOMINIO)

PERSONAS QUE INTERVIENEN EN EL ACTO (X-Titular de derecho real de dominio, I-Titular de dominio incompleto)

A: ALIANZA FIDUCIARIA S.A VOCERA DEL PATRIMONIO AUTONOMO
FIDEICOMISO PARQUES DE PONTEVEDRA
8300538122 X


Matricula Nro.: 50C-1679279

CIRCULO DE REGISTRO: 50C BOGOTA ZONA CENTRO No. Catastro:
MUNICIPIO: BOGOTA D.C. DEPARTAMENTO: BOGOTA D.C. TIPO PREDIO: SIN INFORMACION

DIRECCION DEL INMUEBLE

1) AVENIDA CALLE 80 #70-A-48 DEPOSITO 92 PRIMER PISO CONJUNTO PARQUES DE PONTEVEDRA PROPIEDAD HORIZONTAL

ANOTACION: Nro 5 Fecha: 10-04-2008 Radicacion: 2008-35205





**FORMULARIO DE CALIFICACION
CONSTANCIA DE INSCRIPCION**

Pagina 78

Impreso el 24 de Abril de 2008 a las 07:05:51 a.m
No tiene validez sin la firma y sello del registrador en la ultima pagina

Documento: ESCRITURA 1273 del: 08-04-2008 NOTARIA 1 de BOGOTA D.C. VALOR ACTO: \$
ESPECIFICACION: 0347 ADICION REGIMEN DE PROPIEDAD HORIZONTAL DE LA SEGUNDA ETAPA DEL CONJUNTO RESIDENCIAL PARQUES DE PONTEVEDRA (LIMITACION AL DOMINIO)

PERSONAS QUE INTERVIENEN EN EL ACTO (X-Titular de derecho real de dominio, I-Titular de dominio incompleto)

A: ALIANZA FIDUCIARIA S.A VOCERA DEL PATRIMONIO AUTONOMO
FIDEICOMISO PARQUES DE PONTEVEDRA
8300538122 X

Matricula Nro.: 50C-1679280

CIRCULO DE REGISTRO: 50C BOGOTA ZONA CENTRO No. Catastro:
MUNICIPIO: BOGOTA D.C. DEPARTAMENTO: BOGOTA D.C. TIPO PREDIO: SIN INFORMACION

DIRECCION DEL INMUEBLE

1) AVENIDA CALLE 80 #70-A-48 DEPOSITO 93 PRIMER PISO CONJUNTO PARQUES DE PONTEVEDRA PROPIEDAD HORIZONTAL

ANOTACION: Nro 5 Fecha: 10-04-2008 Radicacion: 2008-35205

Documento: ESCRITURA 1273 del: 08-04-2008 NOTARIA 1 de BOGOTA D.C. VALOR ACTO: \$
ESPECIFICACION: 0347 ADICION REGIMEN DE PROPIEDAD HORIZONTAL DE LA SEGUNDA ETAPA DEL CONJUNTO RESIDENCIAL PARQUES DE PONTEVEDRA (LIMITACION AL DOMINIO)

PERSONAS QUE INTERVIENEN EN EL ACTO (X-Titular de derecho real de dominio, I-Titular de dominio incompleto)

A: ALIANZA FIDUCIARIA S.A VOCERA DEL PATRIMONIO AUTONOMO
FIDEICOMISO PARQUES DE PONTEVEDRA
8300538122 X

Matricula Nro.: 50C-1679281

CIRCULO DE REGISTRO: 50C BOGOTA ZONA CENTRO No. Catastro:
MUNICIPIO: BOGOTA D.C. DEPARTAMENTO: BOGOTA D.C. TIPO PREDIO: SIN INFORMACION

DIRECCION DEL INMUEBLE

1) AVENIDA CALLE 80 #70-A-48 DEPOSITO 94 PRIMER PISO CONJUNTO PARQUES DE PONTEVEDRA PROPIEDAD HORIZONTAL

ANOTACION: Nro 3 Fecha: 10-04-2008 Radicacion: 2008-35205





FORMULARIO DE CALIFICACION CONSTANCIA DE INSCRIPCION

Pagina 79

Impreso el 24 de Abril de 2008 a las 07:05:51 a.m
No tiene validez sin la firma y sello del registrador en la ultima pagina

Documento: ESCRITURA 1273 del: 08-04-2008 NOTARIA 1 de BOGOTA D.C. VALOR ACTO: \$
ESPECIFICACION: 0347 ADICION REGIMEN DE PROPIEDAD HORIZONTAL DE LA SEGUNDA ETAPA DEL CONJUNTO RESIDENCIAL PARQUES DE PONTEVEDRA (LIMITACION AL DOMINIO)

PERSONAS QUE INTERVIENEN EN EL ACTO (X-Titular de derecho real de dominio, I-Titular de dominio incompleto)

A: ALIANZA FIDUCIARIA S.A VOCERA DEL PATRIMONIO AUTONOMO
FIDEICOMISO PARQUES DE PONTEVEDRA
8300538122 X

Matricula Nro.: 50C-1679282

CIRCULO DE REGISTRO: 50C BOGOTA ZONA CENTRO No. Catastro:
MUNICIPIO: BOGOTA D.C. DEPARTAMENTO: BOGOTA D.C. TIPO PREDIO: SIN INFORMACION

DIRECCION DEL INMUEBLE

1) AVENIDA CALLE 80 #70-A-48 DEPOSITO 95 PRIMER PISO CONJUNTO PARQUES DE PONTEVEDRA PROPIEDAD HORIZONTAL

ANOTACION: Nro 5 Fecha: 10-04-2008 Radicacion: 2008-35205

Documento: ESCRITURA 1273 del: 08-04-2008 NOTARIA 1 de BOGOTA D.C. VALOR ACTO: \$
ESPECIFICACION: 0347 ADICION REGIMEN DE PROPIEDAD HORIZONTAL DE LA SEGUNDA ETAPA DEL CONJUNTO RESIDENCIAL PARQUES DE PONTEVEDRA (LIMITACION AL DOMINIO)

PERSONAS QUE INTERVIENEN EN EL ACTO (X-Titular de derecho real de dominio, I-Titular de dominio incompleto)

A: ALIANZA FIDUCIARIA S.A VOCERA DEL PATRIMONIO AUTONOMO
FIDEICOMISO PARQUES DE PONTEVEDRA
8300538122 X

Matricula Nro.: 50C-1679283

CIRCULO DE REGISTRO: 50C BOGOTA ZONA CENTRO No. Catastro:
MUNICIPIO: BOGOTA D.C. DEPARTAMENTO: BOGOTA D.C. TIPO PREDIO: SIN INFORMACION

DIRECCION DEL INMUEBLE

1) AVENIDA CALLE 80 #70-A-48 DEPOSITO 96 PRIMER PISO CONJUNTO PARQUES DE PONTEVEDRA PROPIEDAD HORIZONTAL

ANOTACION: Nro 6 Fecha: 10-04-2008 Radicacion: 2008-35205

SUPERINTENDENCIA
DE NOTARIADO
Y REGISTRO
LA GUARDA DE LA FE PUBLICA



FORMULARIO DE CALIFICACION CONSTANCIA DE INSCRIPCION

Pagina 80

Impreso el 24 de Abril de 2008 a las 07:05:51 a.m
No tiene validez sin la firma y sello del registrador en la ultima pagina

Documento: ESCRITURA 1273 del: 08-04-2008 NOTARIA 1 de BOGOTA D.C. VALOR ACTO: \$
ESPECIFICACION: 0347 ADICION REGIMEN DE PROPIEDAD HORIZONTAL DE LA SEGUNDA ETAPA DEL CONJUNTO RESIDENCIAL PARQUES DE PONTEVEDRA (LIMITACION AL DOMINIO)

PERSONAS QUE INTERVIENEN EN EL ACTO (X-Titular de derecho real de dominio, I-Titular de dominio incompleto)

A: ALIANZA FIDUCIARIA S.A VOCERA DEL PATRIMONIO AUTONOMO
FIDEICOMISO PARQUES DE PONTEVEDRA
8300538122 X

Matricula Nro.: 50C-1679284

CIRCULO DE REGISTRO: 50C BOGOTA ZONA CENTRO No. Catastro:
MUNICIPIO: BOGOTA D.C. DEPARTAMENTO: BOGOTA D.C. TIPO PREDIO: SIN INFORMACION

DIRECCION DEL INMUEBLE

1) AVENIDA CALLE 80 #70-A-48 DEPOSITO 97 PRIMER PISO CONJUNTO PARQUES DE PONTEVEDRA PROPIEDAD HORIZONTAL

ANOTACION: Nro 6 Fecha: 10-04-2008 Radicacion: 2008-35205

Documento: ESCRITURA 1273 del: 08-04-2008 NOTARIA 1 de BOGOTA D.C. VALOR ACTO: \$
ESPECIFICACION: 0347 ADICION REGIMEN DE PROPIEDAD HORIZONTAL DE LA SEGUNDA ETAPA DEL CONJUNTO RESIDENCIAL PARQUES DE PONTEVEDRA (LIMITACION AL DOMINIO)

PERSONAS QUE INTERVIENEN EN EL ACTO (X-Titular de derecho real de dominio, I-Titular de dominio incompleto)

A: ALIANZA FIDUCIARIA S.A VOCERA DEL PATRIMONIO AUTONOMO
FIDEICOMISO PARQUES DE PONTEVEDRA
8300538122 X

Matricula Nro.: 50C-1679285

CIRCULO DE REGISTRO: 50C BOGOTA ZONA CENTRO No. Catastro:
MUNICIPIO: BOGOTA D.C. DEPARTAMENTO: BOGOTA D.C. TIPO PREDIO: SIN INFORMACION

DIRECCION DEL INMUEBLE

1) AVENIDA CALLE 80 #70-A-48 DEPOSITO 98 PRIMER PISO CONJUNTO PARQUES DE PONTEVEDRA PROPIEDAD HORIZONTAL

ANOTACION: Nro 3 Fecha: 10-04-2008 Radicacion: 2008-35205

SUPERINTENDENCIA
DE NOTARIADO
Y REGISTRO
LA CIUDAD DE LA FE PUBLICA

63



FORMULARIO DE CALIFICACION CONSTANCIA DE INSCRIPCION

Pagina 82

Impreso el 24 de Abril de 2008 a las 07:05:51 a.m
No tiene validez sin la firma y sello del registrador en la ultima pagina

Documento: ESCRITURA 1273 del: 08-04-2008 NOTARIA 1 de BOGOTA D.C. VALOR ACTO: \$
ESPECIFICACION: 0347 ADICION REGIMEN DE PROPIEDAD HORIZONTAL DE LA SEGUNDA ETAPA DEL CONJUNTO RESIDENCIAL PARQUES DE PONTEVEDRA (LIMITACION AL DOMINIO)

PERSONAS QUE INTERVIENEN EN EL ACTO (X-Titular de derecho real de dominio, I-Titular de dominio incompleto)

A: ALIANZA FIDUCIARIA S.A VOCERA DEL PATRIMONIO AUTONOMO
FIDEICOMISO PARQUES DE PONTEVEDRA
8300538122 X

Matricula Nro.: 50C-1679288

CIRCULO DE REGISTRO: 50C BOGOTA ZONA CENTRO No. Catastro:
MUNICIPIO: BOGOTA D.C. DEPARTAMENTO: BOGOTA D.C. TIPO PREDIO: SIN INFORMACION

DIRECCION DEL INMUEBLE

1) AVENIDA CALLE 80 #70-A-48 DEPOSITO 101 PRIMER PISO CONJUNTO PARQUES DE PONTEVEDRA PROPIEDAD HORIZONT

ANOTACION: Nro 6 Fecha: 10-04-2008 Radicacion: 2008-35205

Documento: ESCRITURA 1273 del: 08-04-2008 NOTARIA 1 de BOGOTA D.C. VALOR ACTO: \$
ESPECIFICACION: 0347 ADICION REGIMEN DE PROPIEDAD HORIZONTAL DE LA SEGUNDA ETAPA DEL CONJUNTO RESIDENCIAL PARQUES DE PONTEVEDRA (LIMITACION AL DOMINIO)

PERSONAS QUE INTERVIENEN EN EL ACTO (X-Titular de derecho real de dominio, I-Titular de dominio incompleto)

A: ALIANZA FIDUCIARIA S.A VOCERA DEL PATRIMONIO AUTONOMO
FIDEICOMISO PARQUES DE PONTEVEDRA
8300538122 X

Matricula Nro.: 50C-1679289

CIRCULO DE REGISTRO: 50C BOGOTA ZONA CENTRO No. Catastro:
MUNICIPIO: BOGOTA D.C. DEPARTAMENTO: BOGOTA D.C. TIPO PREDIO: SIN INFORMACION

DIRECCION DEL INMUEBLE

1) AVENIDA CALLE 80 #70-A-48 DEPOSITO 102 PRIMER PISO CONJUNTO PARQUES DE PONTEVEDRA PROPIEDAD HORIZONT

ANOTACION: Nro 5 Fecha: 10-04-2008 Radicacion: 2008-35205



SUPERINTENDENCIA
DE NOTARIADO
Y REGISTRO
LA GUARDA DE LA FE PUBLICA



FORMULARIO DE CALIFICACION CONSTANCIA DE INSCRIPCION

Pagina 81

Impreso el 24 de Abril de 2008 a las 07:06:51 a.m
No tiene validez sin la firma y sello del registrador en la ultima pagina

Documento: ESCRITURA 1273 del: 08-04-2008 NOTARIA 1 de BOGOTA D.C. VALOR ACTO: \$
ESPECIFICACION: 0347 ADICION REGIMEN DE PROPIEDAD HORIZONTAL DE LA SEGUNDA ETAPA DEL CONJUNTO RESIDENCIAL PARQUES DE PONTEVEDRA (LIMITACION AL DOMINIO)

PERSONAS QUE INTERVIENEN EN EL ACTO (X-Titular de derecho real de dominio, I-Titular de dominio incompleto)

A: ALIANZA FIDUCIARIA S.A VOCERA DEL PATRIMONIO AUTONOMO
FIDEICOMISO PARQUES DE PONTEVEDRA
8300538122 X

Matricula Nro.: 50C-1679286

CIRCULO DE REGISTRO: 50C BOGOTA ZONA CENTRO No. Catastro:
MUNICIPIO: BOGOTA D.C. DEPARTAMENTO: BOGOTA D.C. TIPO PREDIO: SIN INFORMACION

DIRECCION DEL INMUEBLE

1) AVENIDA CALLE 80 #70-A-48 DEPOSITO 99 PRIMER PISO CONJUNTO PARQUES DE PONTEVEDRA PROPIEDAD HORIZONTA

ANOTACION: Nro 3 Fecha: 10-04-2008 Radicacion: 2008-35205

Documento: ESCRITURA 1273 del: 08-04-2008 NOTARIA 1 de BOGOTA D.C. VALOR ACTO: \$
ESPECIFICACION: 0347 ADICION REGIMEN DE PROPIEDAD HORIZONTAL DE LA SEGUNDA ETAPA DEL CONJUNTO RESIDENCIAL PARQUES DE PONTEVEDRA (LIMITACION AL DOMINIO)

PERSONAS QUE INTERVIENEN EN EL ACTO (X-Titular de derecho real de dominio, I-Titular de dominio incompleto)

A: ALIANZA FIDUCIARIA S.A VOCERA DEL PATRIMONIO AUTONOMO
FIDEICOMISO PARQUES DE PONTEVEDRA
8300538122 X

Matricula Nro.: 50C-1679287

CIRCULO DE REGISTRO: 50C BOGOTA ZONA CENTRO No. Catastro:
MUNICIPIO: BOGOTA D.C. DEPARTAMENTO: BOGOTA D.C. TIPO PREDIO: SIN INFORMACION

DIRECCION DEL INMUEBLE

1) AVENIDA CALLE 80 #70-A-48 DEPOSITO 100 PRIMER PISO CONJUNTO PARQUES DE PONTEVEDRA PROPIEDAD HORIZONT

ANOTACION: Nro 5 Fecha: 10-04-2008 Radicacion: 2008-35205

SUPERINTENDENCIA
DE NOTARIADO
Y REGISTRO
LA GUARDA DE LA FE PUBLICA



FORMULARIO DE CALIFICACION CONSTANCIA DE INSCRIPCION

Pagina 83

Impreso el 24 de Abril de 2008 a las 07:05:51 a.m
No tiene validez sin la firma y sello del registrador en la ultima pagina

Documento: ESCRITURA 1273 del: 08-04-2008 NOTARIA 1 de BOGOTA D.C. VALOR ACTO: \$
ESPECIFICACION: 0347 ADICION REGIMEN DE PROPIEDAD HORIZONTAL DE LA SEGUNDA ETAPA DEL CONJUNTO RESIDENCIAL PARQUES DE PONTEVEDRA (LIMITACION AL DOMINIO)

PERSONAS QUE INTERVIENEN EN EL ACTO (X-Titular de derecho real de dominio, I-Titular de dominio incompleto)

A: ALIANZA FIDUCIARIA S.A VOCERA DEL PATRIMONIO AUTONOMO
FIDEICOMISO PARQUES DE PONTEVEDRA
8300538122 X

Matricula Nro.: 50C-1679290

CIRCULO DE REGISTRO: 50C BOGOTA ZONA CENTRO No. Catastro:
MUNICIPIO: BOGOTA D.C. DEPARTAMENTO: BOGOTA D.C. TIPO PREDIO: SIN INFORMACION

DIRECCION DEL INMUEBLE

1) AVENIDA CALLE 80 #70-A-48 DEPOSITO 103 PRIMER PISO CONJUNTO PARQUES DE PONTEVEDRA PROPIEDAD HORIZONT

ANOTACION: Nro 6 Fecha: 10-04-2008 Radicacion: 2008-35205

Documento: ESCRITURA 1273 del: 08-04-2008 NOTARIA 1 de BOGOTA D.C. VALOR ACTO: \$
ESPECIFICACION: 0347 ADICION REGIMEN DE PROPIEDAD HORIZONTAL DE LA SEGUNDA ETAPA DEL CONJUNTO RESIDENCIAL PARQUES DE PONTEVEDRA (LIMITACION AL DOMINIO)

PERSONAS QUE INTERVIENEN EN EL ACTO (X-Titular de derecho real de dominio, I-Titular de dominio incompleto)

A: ALIANZA FIDUCIARIA S.A VOCERA DEL PATRIMONIO AUTONOMO
FIDEICOMISO PARQUES DE PONTEVEDRA
8300538122 X

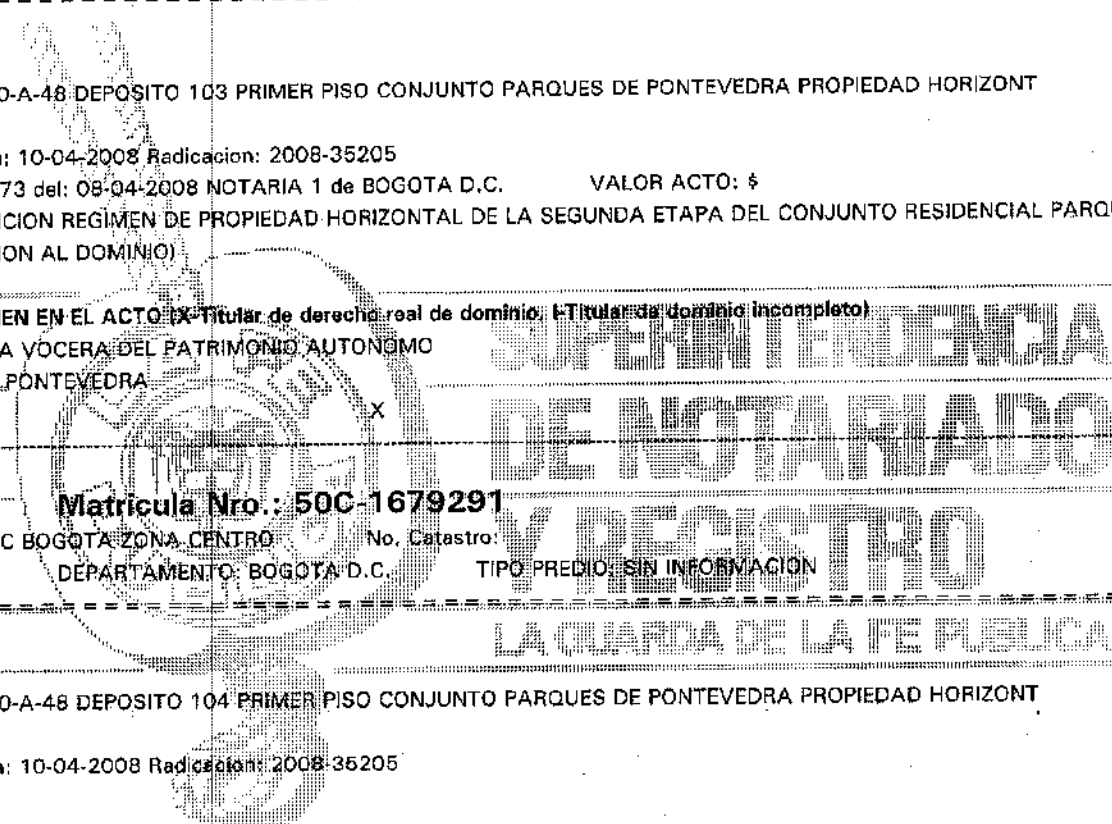
Matricula Nro.: 50C-1679291

CIRCULO DE REGISTRO: 50C BOGOTA ZONA CENTRO No. Catastro:
MUNICIPIO: BOGOTA D.C. DEPARTAMENTO: BOGOTA D.C. TIPO PREDIO: SIN INFORMACION

DIRECCION DEL INMUEBLE

1) AVENIDA CALLE 80 #70-A-48 DEPOSITO 104 PRIMER PISO CONJUNTO PARQUES DE PONTEVEDRA PROPIEDAD HORIZONT

ANOTACION: Nro 6 Fecha: 10-04-2008 Radicacion: 2008-35205





FORMULARIO DE CALIFICACION CONSTANCIA DE INSCRIPCION

Página 84

Impreso el 24 de Abril de 2008 a las 07:05:51 a.m
No tiene validez sin la firma y sello del registrador en la ultima pagina

Documento: ESCRITURA 1273 del: 08-04-2008 NOTARIA 1 de BOGOTA D.C. VALOR ACTO: \$
ESPECIFICACION: 0347 ADICION REGIMEN DE PROPIEDAD HORIZONTAL DE LA SEGUNDA ETAPA DEL CONJUNTO RESIDENCIAL PARQUES DE PONTEVEDRA (LIMITACION AL DOMINIO)

PERSONAS QUE INTERVIENEN EN EL ACTO (X-Titular de derecho real de dominio, I-Titular de dominio incompleto)

A: ALIANZA FIDUCIARIA S.A VOCERA DEL PATRIMONIO AUTONOMO
FIDEICOMISO PARQUES DE PONTEVEDRA
8300538122 X

Matricula Nro.: 50C-1679292

CIRCULO DE REGISTRO: 50C BOGOTA ZONA CENTRO No. Catastro:
MUNICIPIO: BOGOTA D.C. DEPARTAMENTO: BOGOTA D.C. TIPO PREDIO: SIN INFORMACION

DIRECCION DEL INMUEBLE

1) AVENIDA CALLE 80 #70-A-48 DEPOSITO 105 PRIMER PISO CONJUNTO PARQUES DE PONTEVEDRA PROPIEDAD HORIZONT

ANOTACION: Nro 6 Fecha: 10-04-2008 Radicacion: 2008-35205

Documento: ESCRITURA 1273 del: 08-04-2008 NOTARIA 1 de BOGOTA D.C. VALOR ACTO: \$
ESPECIFICACION: 0347 ADICION REGIMEN DE PROPIEDAD HORIZONTAL DE LA SEGUNDA ETAPA DEL CONJUNTO RESIDENCIAL PARQUES DE PONTEVEDRA (LIMITACION AL DOMINIO)

PERSONAS QUE INTERVIENEN EN EL ACTO (X-Titular de derecho real de dominio, I-Titular de dominio incompleto)

A: ALIANZA FIDUCIARIA S.A VOCERA DEL PATRIMONIO AUTONOMO
FIDEICOMISO PARQUES DE PONTEVEDRA
8300538122 X

Matricula Nro.: 50C-1679293

CIRCULO DE REGISTRO: 50C BOGOTA ZONA CENTRO No. Catastro:
MUNICIPIO: BOGOTA D.C. DEPARTAMENTO: BOGOTA D.C. TIPO PREDIO: SIN INFORMACION

DIRECCION DEL INMUEBLE

1) AVENIDA CALLE 80 #70-A-48 DEPOSITO 106 PRIMER PISO CONJUNTO PARQUES DE PONTEVEDRA PROPIEDAD HORIZONT

ANOTACION: Nro 6 Fecha: 10-04-2008 Radicacion: 2008-35205

SUPERINTENDENCIA
DE NOTARIADO
Y REGISTRO
LA GUARDA DE LA FE PUBLICA



FORMULARIO DE CALIFICACION CONSTANCIA DE INSCRIPCION

Página 85

Impreso el 24 de Abril de 2008 a las 07:05:51 a.m
No tiene validez sin la firma y sello del registrador en la ultima pagina

Documento: ESCRITURA 1273 del: 08-04-2008 NOTARIA 1 de BOGOTA D.C. VALOR ACTO: \$
ESPECIFICACION: 0347 ADICION REGIMEN DE PROPIEDAD HORIZONTAL DE LA SEGUNDA ETAPA DEL CONJUNTO RESIDENCIAL PARQUES DE PONTEVEDRA (LIMITACION AL DOMINIO)

PERSONAS QUE INTERVIENEN EN EL ACTO (X-Titular de derecho real de dominio, I-Titular de dominio incompleto)

A: ALIANZA FIDUCIARIA S.A VOCERA DEL PATRIMONIO AUTONOMO
FIDEICOMISO PARQUES DE PONTEVEDRA
8300538122 X

Matricula Nro.: 50C-1679294

CIRCULO DE REGISTRO: 50C BOGOTA ZONA CENTRO No. Catastro:
MUNICIPIO: BOGOTA D.C. DEPARTAMENTO: BOGOTA D.C. TIPO PREDIO: SIN INFORMACION

DIRECCION DEL INMUEBLE

1) AVENIDA CALLE 80 #70-A-48 DEPOSITO 107 PRIMER PISO CONJUNTO PARQUES DE PONTEVEDRA PROPIEDAD HORIZONT

ANOTACION: Nro 5 Fecha: 10-04-2008 Radicacion: 2008-35205

Documento: ESCRITURA 1273 del: 08-04-2008 NOTARIA 1 de BOGOTA D.C. VALOR ACTO: \$
ESPECIFICACION: 0347 ADICION REGIMEN DE PROPIEDAD HORIZONTAL DE LA SEGUNDA ETAPA DEL CONJUNTO RESIDENCIAL PARQUES DE PONTEVEDRA (LIMITACION AL DOMINIO)

PERSONAS QUE INTERVIENEN EN EL ACTO (X-Titular de derecho real de dominio, I-Titular de dominio incompleto)

A: ALIANZA FIDUCIARIA S.A VOCERA DEL PATRIMONIO AUTONOMO
FIDEICOMISO PARQUES DE PONTEVEDRA
8300538122 X

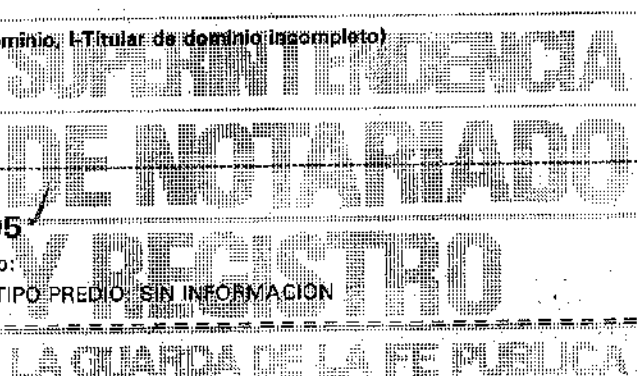
Matricula Nro.: 50C-1679295

CIRCULO DE REGISTRO: 50C BOGOTA ZONA CENTRO No. Catastro:
MUNICIPIO: BOGOTA D.C. DEPARTAMENTO: BOGOTA D.C. TIPO PREDIO: SIN INFORMACION

DIRECCION DEL INMUEBLE

1) AVENIDA CALLE 80 #70-A-48 DEPOSITO 108 PRIMER PISO CONJUNTO PARQUES DE PONTEVEDRA PROPIEDAD HORIZONT

ANOTACION: Nro 3 Fecha: 10-04-2008 Radicacion: 2008-35205





FORMULARIO DE CALIFICACION CONSTANCIA DE INSCRIPCION

Pagina 86

Impreso el 24 de Abril de 2008 a las 07:05:52 a.m
No tiene validez sin la firma y sello del registrador en la ultima pagina

Documento: ESCRITURA 1273 del: 08-04-2008 NOTARIA 1 de BOGOTA D.C. VALOR ACTO: \$
ESPECIFICACION: 0347 ADICION REGIMEN DE PROPIEDAD HORIZONTAL DE LA SEGUNDA ETAPA DEL CONJUNTO RESIDENCIAL PARQUES DE PONTEVEDRA (LIMITACION AL DOMINIO)

PERSONAS QUE INTERVIENEN EN EL ACTO (X-Titular de derecho real de dominio, I-Titular de dominio incompleto)

A: ALIANZA FIDUCIARIA S.A VOCERA DEL PATRIMONIO AUTONOMO
FIDEICOMISO PARQUES DE PONTEVEDRA
8300538122 X

Matricula Nro.: 50C-1679296

CIRCULO DE REGISTRO: 50C BOGOTA ZONA CENTRO No. Catastro:
MUNICIPIO: BOGOTA D.C. DEPARTAMENTO: BOGOTA D.C. TIPO PREDIO: SIN INFORMACION

DIRECCION DEL INMUEBLE

1) AVENIDA CALLE 80 #70-A-48 GARAJE S2-1 CONJUNTO PARQUES DE PONTEVEDRA PROPIEDAD HORIZONTAL

ANOTACION: Nro 6 Fecha: 10-04-2008 Radicacion: 2008-35205

Documento: ESCRITURA 1273 del: 08-04-2008 NOTARIA 1 de BOGOTA D.C. VALOR ACTO: \$
ESPECIFICACION: 0347 ADICION REGIMEN DE PROPIEDAD HORIZONTAL DE LA SEGUNDA ETAPA DEL CONJUNTO RESIDENCIAL PARQUES DE PONTEVEDRA (LIMITACION AL DOMINIO)

PERSONAS QUE INTERVIENEN EN EL ACTO (X-Titular de derecho real de dominio, I-Titular de dominio incompleto)

A: ALIANZA FIDUCIARIA S.A VOCERA DEL PATRIMONIO AUTONOMO
FIDEICOMISO PARQUES DE PONTEVEDRA
8300538122 X

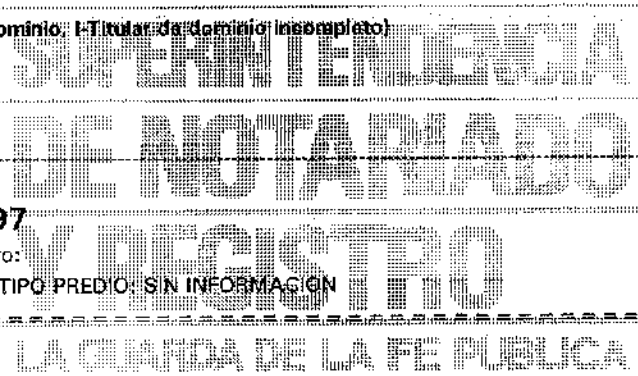
Matricula Nro.: 50C-1679297

CIRCULO DE REGISTRO: 50C BOGOTA ZONA CENTRO No. Catastro:
MUNICIPIO: BOGOTA D.C. DEPARTAMENTO: BOGOTA D.C. TIPO PREDIO: SIN INFORMACION

DIRECCION DEL INMUEBLE

1) AVENIDA CALLE 80 #70-A-48 GARAJE S2-2 CONJUNTO PARQUES DE PONTEVEDRA PROPIEDAD HORIZONTAL

ANOTACION: Nro 6 Fecha: 10-04-2008 Radicacion: 2008-35205





FORMULARIO DE CALIFICACION CONSTANCIA DE INSCRIPCION

Pagina 87

Impreso el 24 de Abril de 2008 a las 07:05:52 a.m
No tiene validez sin la firma y sello del registrador en la ultima pagina

Documento: ESCRITURA 1273 del: 08-04-2008 NOTARIA 1 de BOGOTA D.C. VALOR ACTO: \$
ESPECIFICACION: 0347 ADICION REGIMEN DE PROPIEDAD HORIZONTAL DE LA SEGUNDA ETAPA DEL CONJUNTO RESIDENCIAL PARQUES DE PONTEVEDRA (LIMITACION AL DOMINIO)

PERSONAS QUE INTERVIENEN EN EL ACTO (X-Titular de derecho real de dominio, I-Titular de dominio incompleto)
A: ALIANZA FIDUCIARIA S.A VOCERA DEL PATRIMONIO AUTONOMO
FIDEICOMISO PARQUES DE PONTEVEDRA
8300538122 X

Matricula Nro.: 50C-1679298

CIRCULO DE REGISTRO: 50C BOGOTA ZONA CENTRO No. Catastro:
MUNICIPIO: BOGOTA D.C. DEPARTAMENTO: BOGOTA D.C. TIPO PREDIO: SIN INFORMACION

DIRECCION DEL INMUEBLE

1) AVENIDA CALLE 80 #70-A-48 GARAJE S2-3 CONJUNTO PARQUES DE PONTEVEDRA PROPIEDAD HORIZONTAL

ANOTACION: Nro 6 Fecha: 10-04-2008 Radicacion: 2008-35205

Documento: ESCRITURA 1273 del: 08-04-2008 NOTARIA 1 de BOGOTA D.C. VALOR ACTO: \$
ESPECIFICACION: 0347 ADICION REGIMEN DE PROPIEDAD HORIZONTAL DE LA SEGUNDA ETAPA DEL CONJUNTO RESIDENCIAL PARQUES DE PONTEVEDRA (LIMITACION AL DOMINIO)

PERSONAS QUE INTERVIENEN EN EL ACTO (X-Titular de derecho real de dominio, I-Titular de dominio incompleto)
A: ALIANZA FIDUCIARIA S.A VOCERA DEL PATRIMONIO AUTONOMO
FIDEICOMISO PARQUES DE PONTEVEDRA
8300538122 X


Matricula Nro.: 50C-1679299

CIRCULO DE REGISTRO: 50C BOGOTA ZONA CENTRO No. Catastro:
MUNICIPIO: BOGOTA D.C. DEPARTAMENTO: BOGOTA D.C. TIPO PREDIO: SIN INFORMACION

DIRECCION DEL INMUEBLE

1) AVENIDA CALLE 80 #70-A-48 GARAJE S2-4 CONJUNTO PARQUES DE PONTEVEDRA PROPIEDAD HORIZONTAL

ANOTACION: Nro 6 Fecha: 10-04-2008 Radicacion: 2008-35205



SUPERINTENDENCIA
DE NOTARIADO
Y REGISTRO
LA GUARDA DE LA FE PUBLICA



FORMULARIO DE CALIFICACION CONSTANCIA DE INSCRIPCION

Pagina 88

Impreso el 24 de Abril de 2008 a las 07:05:52 a.m
No tiene validez sin la firma y sello del registrador en la ultima pagina

Documento: ESCRITURA 1273 del: 08-04-2008 NOTARIA 1 de BOGOTA D.C. VALOR ACTO: \$
ESPECIFICACION: 0347 ADICION REGIMEN DE PROPIEDAD HORIZONTAL DE LA SEGUNDA ETAPA DEL CONJUNTO RESIDENCIAL PARQUES DE PONTEVEDRA (LIMITACION AL DOMINIO)

PERSONAS QUE INTERVIENEN EN EL ACTO (X-Titular de derecho real de dominio, I-Titular de dominio incompleto)

A: ALIANZA FIDUCIARIA S.A VOCERA DEL PATRIMONIO AUTONOMO
FIDEICOMISO PARQUES DE PONTEVEDRA
8300538122 X

Matricula Nro.: 50C-1679300

CIRCULO DE REGISTRO: 50C BOGOTA ZONA CENTRO No. Catastro:
MUNICIPIO: BOGOTA D.C. DEPARTAMENTO: BOGOTA D.C. TIPO PREDIO: SIN INFORMACION

DIRECCION DEL INMUEBLE

1) AVENIDA CALLE 80 #70-A-48 GARAJE S2-5 CONJUNTO PARQUES DE PONTEVEDRA PROPIEDAD HORIZONTAL

ANOTACION: Nro 6 Fecha: 10-04-2008 Radicacion: 2008-35205

Documento: ESCRITURA 1273 del: 08-04-2008 NOTARIA 1 de BOGOTA D.C. VALOR ACTO: \$
ESPECIFICACION: 0347 ADICION REGIMEN DE PROPIEDAD HORIZONTAL DE LA SEGUNDA ETAPA DEL CONJUNTO RESIDENCIAL PARQUES DE PONTEVEDRA (LIMITACION AL DOMINIO)

PERSONAS QUE INTERVIENEN EN EL ACTO (X-Titular de derecho real de dominio, I-Titular de dominio incompleto)

A: ALIANZA FIDUCIARIA S.A VOCERA DEL PATRIMONIO AUTONOMO
FIDEICOMISO PARQUES DE PONTEVEDRA
8300538122 X

Matricula Nro.: 50C-1679301

CIRCULO DE REGISTRO: 50C BOGOTA ZONA CENTRO No. Catastro:
MUNICIPIO: BOGOTA D.C. DEPARTAMENTO: BOGOTA D.C. TIPO PREDIO: SIN INFORMACION

DIRECCION DEL INMUEBLE

1) AVENIDA CALLE 80 #70-A-48 GARAJE S2-6 CONJUNTO PARQUES DE PONTEVEDRA PROPIEDAD HORIZONTAL

ANOTACION: Nro 6 Fecha: 10-04-2008 Radicacion: 2008-35205

SUPERINTENDENCIA
DE NOTARIADO
Y REGISTRO
LA GUARDA DE LA FE PUBLICA



FORMULARIO DE CALIFICACION CONSTANCIA DE INSCRIPCION

Pagina 89

Impreso el 24 de Abril de 2008 a las 07:05:52 a.m
No tiene validez sin la firma y sello del registrador en la ultima pagina

Documento: ESCRITURA 1273 del: 08-04-2008 NOTARIA 1 de BOGOTA D.C. VALOR ACTO: \$
ESPECIFICACION: 0347 ADICION REGIMEN DE PROPIEDAD HORIZONTAL DE LA SEGUNDA ETAPA DEL CONJUNTO RESIDENCIAL PARQUES DE PONTEVEDRA (LIMITACION AL DOMINIO)

PERSONAS QUE INTERVIENEN EN EL ACTO (X-Titular de derecho real de dominio, I-Titular de dominio incompleto)
A: ALIANZA FIDUCIARIA S.A VOCERA DEL PATRIMONIO AUTONOMO
FIDEICOMISO PARQUES DE PONTEVEDRA
8300538122 X

Matricula Nro.: 50C-1679302

CIRCULO DE REGISTRO: 50C BOGOTA ZONA CENTRO No. Catastro:
MUNICIPIO: BOGOTA D.C. DEPARTAMENTO: BOGOTA D.C. TIPO PREDIO: SIN INFORMACION

DIRECCION DEL INMUEBLE

1) AVENIDA CALLE 80 #70-A-48 GARAJE S2-7 CONJUNTO PARQUES DE PONTEVEDRA PROPIEDAD HORIZONTAL

ANOTACION: Nro 6 Fecha: 10-04-2008 Radicacion: 2008-35205

Documento: ESCRITURA 1273 del: 08-04-2008 NOTARIA 1 de BOGOTA D.C. VALOR ACTO: \$
ESPECIFICACION: 0347 ADICION REGIMEN DE PROPIEDAD HORIZONTAL DE LA SEGUNDA ETAPA DEL CONJUNTO RESIDENCIAL PARQUES DE PONTEVEDRA (LIMITACION AL DOMINIO)

PERSONAS QUE INTERVIENEN EN EL ACTO (X-Titular de derecho real de dominio, I-Titular de dominio incompleto)
A: ALIANZA FIDUCIARIA S.A VOCERA DEL PATRIMONIO AUTONOMO
FIDEICOMISO PARQUES DE PONTEVEDRA
8300538122 X


Matricula Nro.: 50C-1679303

CIRCULO DE REGISTRO: 50C BOGOTA ZONA CENTRO No. Catastro:
MUNICIPIO: BOGOTA D.C. DEPARTAMENTO: BOGOTA D.C. TIPO PREDIO: SIN INFORMACION

DIRECCION DEL INMUEBLE

1) AVENIDA CALLE 80 #70-A-48 GARAJE S2-8 CONJUNTO PARQUES DE PONTEVEDRA PROPIEDAD HORIZONTAL

ANOTACION: Nro 6 Fecha: 10-04-2008 Radicacion: 2008-35205





FORMULARIO DE CALIFICACION CONSTANCIA DE INSCRIPCION

Pagina 90

Impreso el 24 de Abril de 2008 a las 07:05:52 a.m
No tiene validez sin la firma y sello del registrador en la ultima pagina

Documento: ESCRITURA 1273 del: 08-04-2008 NOTARIA 1 de BOGOTA D.C. VALOR ACTO: \$
ESPECIFICACION: 0347 ADICION REGIMEN DE PROPIEDAD HORIZONTAL DE LA SEGUNDA ETAPA DEL CONJUNTO RESIDENCIAL PARQUES DE PONTEVEDRA (LIMITACION AL DOMINIO)

PERSONAS QUE INTERVIENEN EN EL ACTO (X-Titular de derecho real de dominio, I-Titular de dominio incompleto)

A: ALIANZA FIDUCIARIA S.A VOCERA DEL PATRIMONIO AUTONOMO
FIDEICOMISO PARQUES DE PONTEVEDRA
8300538122 X

Matricula Nro.: 50C-1679304

CIRCULO DE REGISTRO: 50C BOGOTA ZONA CENTRO No. Catastro:
MUNICIPIO: BOGOTA D.C. DEPARTAMENTO: BOGOTA D.C. TIPO PREDIO: SIN INFORMACION

DIRECCION DEL INMUEBLE

1) AVENIDA CALLE 80 #70-A-48 GARAJE S2-9 CONJUNTO PARQUES DE PONTEVEDRA PROPIEDAD HORIZONTAL

ANOTACION: Nro 6 Fecha: 10-04-2008 Radicacion: 2008-35205

Documento: ESCRITURA 1273 del: 08-04-2008 NOTARIA 1 de BOGOTA D.C. VALOR ACTO: \$
ESPECIFICACION: 0347 ADICION REGIMEN DE PROPIEDAD HORIZONTAL DE LA SEGUNDA ETAPA DEL CONJUNTO RESIDENCIAL PARQUES DE PONTEVEDRA (LIMITACION AL DOMINIO)

PERSONAS QUE INTERVIENEN EN EL ACTO (X-Titular de derecho real de dominio, I-Titular de dominio incompleto)

A: ALIANZA FIDUCIARIA S.A VOCERA DEL PATRIMONIO AUTONOMO
FIDEICOMISO PARQUES DE PONTEVEDRA
8300538122 X

Matricula Nro.: 50C-1679305

CIRCULO DE REGISTRO: 50C BOGOTA ZONA CENTRO No. Catastro:
MUNICIPIO: BOGOTA D.C. DEPARTAMENTO: BOGOTA D.C. TIPO PREDIO: SIN INFORMACION

DIRECCION DEL INMUEBLE

1) AVENIDA CALLE 80 #70-A-48 GARAJE S2-10 CONJUNTO PARQUES DE PONTEVEDRA PROPIEDAD HORIZONTAL

ANOTACION: Nro 6 Fecha: 10-04-2008 Radicacion: 2008-35205

SUPERINTENDENCIA
DE NOTARIADO
Y REGISTRO
LA GUARDA DE LA FE PUBLICA



FORMULARIO DE CALIFICACION CONSTANCIA DE INSCRIPCION

Pagina 91

Impreso el 24 de Abril de 2008 a las 07:05:52 a.m
No tiene validez sin la firma y sello del registrador en la ultima pagina

Documento: ESCRITURA 1273 del: 08-04-2008 NOTARIA 1 de BOGOTA D.C. VALOR ACTO: \$
ESPECIFICACION: 0347 ADICION REGIMEN DE PROPIEDAD HORIZONTAL DE LA SEGUNDA ETAPA DEL CONJUNTO RESIDENCIAL PARQUES DE PONTEVEDRA (LIMITACION AL DOMINIO)

PERSONAS QUE INTERVIENEN EN EL ACTO (X-Titular de derecho real de dominio, I-Titular de dominio incompleto)
A: ALIANZA FIDUCIARIA S.A VOCERA DEL PATRIMONIO AUTONOMO
FIDEICOMISO PARQUES DE PONTEVEDRA
8300538122 X

Matricula Nro.: 50C-1679306

CIRCULO DE REGISTRO: 50C BOGOTA ZONA CENTRO No. Catastro:
MUNICIPIO: BOGOTA D.C. DEPARTAMENTO: BOGOTA D.C. TIPO PREDIO: SIN INFORMACION

DIRECCION DEL INMUEBLE

1) AVENIDA CALLE 80 #70-A-48 GARAJE S2-11 CONJUNTO PARQUES DE PONTEVEDRA PROPIEDAD HORIZONTAL

ANOTACION: Nro 5 Fecha: 10-04-2008 Radicacion: 2008-35205

Documento: ESCRITURA 1273 del: 08-04-2008 NOTARIA 1 de BOGOTA D.C. VALOR ACTO: \$
ESPECIFICACION: 0347 ADICION REGIMEN DE PROPIEDAD HORIZONTAL DE LA SEGUNDA ETAPA DEL CONJUNTO RESIDENCIAL PARQUES DE PONTEVEDRA (LIMITACION AL DOMINIO)

PERSONAS QUE INTERVIENEN EN EL ACTO (X-Titular de derecho real de dominio, I-Titular de dominio incompleto)
A: ALIANZA FIDUCIARIA S.A VOCERA DEL PATRIMONIO AUTONOMO
FIDEICOMISO PARQUES DE PONTEVEDRA
8300538122 X

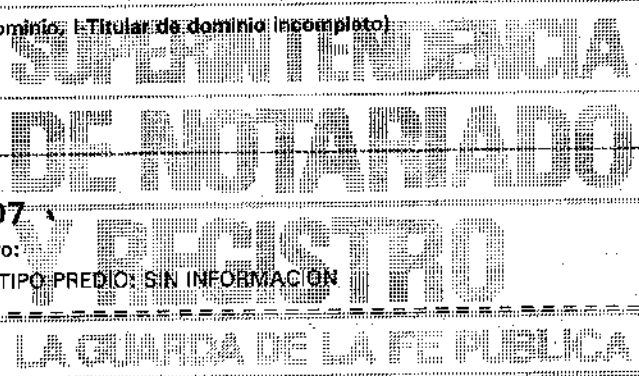
Matricula Nro.: 50C-1679307

CIRCULO DE REGISTRO: 50C BOGOTA ZONA CENTRO No. Catastro:
MUNICIPIO: BOGOTA D.C. DEPARTAMENTO: BOGOTA D.C. TIPO PREDIO: SIN INFORMACION

DIRECCION DEL INMUEBLE

1) AVENIDA CALLE 80 #70-A-48 GARAJE S2-12 CONJUNTO PARQUES DE PONTEVEDRA PROPIEDAD HORIZONTAL

ANOTACION: Nro 6 Fecha: 10-04-2008 Radicacion: 2008-35205





FORMULARIO DE CALIFICACION CONSTANCIA DE INSCRIPCION

Pagina 92

Impreso el 24 de Abril de 2008 a las 07:05:52 a.m
No tiene validez sin la firma y sello del registrador en la ultima pagina

Documento: ESCRITURA 1273 del: 08-04-2008 NOTARIA 1 de BOGOTA D.C. VALOR ACTO: \$
ESPECIFICACION: 0347 ADICION REGIMEN DE PROPIEDAD HORIZONTAL DE LA SEGUNDA ETAPA DEL CONJUNTO RESIDENCIAL PARQUES DE PONTEVEDRA (LIMITACION AL DOMINIO)

PERSONAS QUE INTERVIENEN EN EL ACTO (X-Titular de derecho real de dominio, I-Titular de dominio incompleto)

A: ALIANZA FIDUCIARIA S.A VOCERA DEL PATRIMONIO AUTONOMO
FIDEICOMISO PARQUES DE PONTEVEDRA
8300538122 X

Matricula Nro.: 50C-1679308

CIRCULO DE REGISTRO: 50C BOGOTA ZONA CENTRO No. Catastro:
MUNICIPIO: BOGOTA D.C. DEPARTAMENTO: BOGOTA D.C. TIPO PREDIO: SIN INFORMACION

DIRECCION DEL INMUEBLE

1) AVENIDA CALLE 80 #70-A-48 GARAJE S2-13 CONJUNTO PARQUES DE PONTEVEDRA PROPIEDAD HORIZONTAL

ANOTACION: Nro 6 Fecha: 10-04-2008 Radicacion: 2008-35205

Documento: ESCRITURA 1273 del: 08-04-2008 NOTARIA 1 de BOGOTA D.C. VALOR ACTO: \$
ESPECIFICACION: 0347 ADICION REGIMEN DE PROPIEDAD HORIZONTAL DE LA SEGUNDA ETAPA DEL CONJUNTO RESIDENCIAL PARQUES DE PONTEVEDRA (LIMITACION AL DOMINIO)

PERSONAS QUE INTERVIENEN EN EL ACTO (X-Titular de derecho real de dominio, I-Titular de dominio incompleto)

A: ALIANZA FIDUCIARIA S.A VOCERA DEL PATRIMONIO AUTONOMO
FIDEICOMISO PARQUES DE PONTEVEDRA
8300538122 X

Matricula Nro.: 50C-1679309

CIRCULO DE REGISTRO: 50C BOGOTA ZONA CENTRO No. Catastro:
MUNICIPIO: BOGOTA D.C. DEPARTAMENTO: BOGOTA D.C. TIPO PREDIO: SIN INFORMACION

DIRECCION DEL INMUEBLE

1) AVENIDA CALLE 80 #70-A-48 GARAJE S2-14 CONJUNTO PARQUES DE PONTEVEDRA PROPIEDAD HORIZONTAL

ANOTACION: Nro 5 Fecha: 10-04-2008 Radicacion: 2008-35205

SUPERINTENDENCIA
DE NOTARIADO
Y REGISTRO
LA GUARDA DE LA FE PUBLICA



FORMULARIO DE CALIFICACION CONSTANCIA DE INSCRIPCION

Pagina 93

Impreso el 24 de Abril de 2008 a las 07:05:53 a.m
No tiene validez sin la firma y sello del registrador en la ultima pagina

Documento: ESCRITURA 1273 del: 08-04-2008 NOTARIA 1 de BOGOTA D.C. VALOR ACTO: \$
ESPECIFICACION: 0347 ADICION REGIMEN DE PROPIEDAD HORIZONTAL DE LA SEGUNDA ETAPA DEL CONJUNTO RESIDENCIAL PARQUES DE PONTEVEDRA (LIMITACION AL DOMINIO)

PERSONAS QUE INTERVIENEN EN EL ACTO (X-Titular de derecho real de dominio, I-Titular de dominio incompleto)
A: ALIANZA FIDUCIARIA S.A VOCERA DEL PATRIMONIO AUTONOMO
FIDEICOMISO PARQUES DE PONTEVEDRA
8300538122 X

Matricula Nro.: 50C-1679310

CIRCULO DE REGISTRO: 50C BOGOTA ZONA CENTRO No. Catastro:
MUNICIPIO: BOGOTA D.C. DEPARTAMENTO: BOGOTA D.C. TIPO PREDIO: SIN INFORMACION

DIRECCION DEL INMUEBLE

1) AVENIDA CALLE 80 #70-A-48 GARAJE S2-15 CONJUNTO PARQUES DE PONTEVEDRA PROPIEDAD HORIZONTAL

ANOTACION: Nro 3 Fecha: 10-04-2008 Radicacion: 2008-35205
Documento: ESCRITURA 1273 del: 08-04-2008 NOTARIA 1 de BOGOTA D.C. VALOR ACTO: \$
ESPECIFICACION: 0347 ADICION REGIMEN DE PROPIEDAD HORIZONTAL DE LA SEGUNDA ETAPA DEL CONJUNTO RESIDENCIAL PARQUES DE PONTEVEDRA (LIMITACION AL DOMINIO)

PERSONAS QUE INTERVIENEN EN EL ACTO (X-Titular de derecho real de dominio, I-Titular de dominio incompleto)
A: ALIANZA FIDUCIARIA S.A VOCERA DEL PATRIMONIO AUTONOMO
FIDEICOMISO PARQUES DE PONTEVEDRA
8300538122 X


Matricula Nro.: 50C-1679311

CIRCULO DE REGISTRO: 50C BOGOTA ZONA CENTRO No. Catastro:
MUNICIPIO: BOGOTA D.C. DEPARTAMENTO: BOGOTA D.C. TIPO PREDIO: SIN INFORMACION

DIRECCION DEL INMUEBLE

1) AVENIDA CALLE 80 #70-A-48 GARAJE S2-16 CONJUNTO PARQUES DE PONTEVEDRA PROPIEDAD HORIZONTAL

ANOTACION: Nro 3 Fecha: 10-04-2008 Radicacion: 2008-35205





**FORMULARIO DE CALIFICACION
CONSTANCIA DE INSCRIPCION**

Pagina 94

Impreso el 24 de Abril de 2008 a las 07:05:53 a.m
No tiene validez sin la firma y sello del registrador en la ultima pagina

Documento: ESCRITURA 1273 del: 08-04-2008 NOTARIA 1 de BOGOTA D.C. VALOR ACTO: \$
ESPECIFICACION: 0347 ADICION REGIMEN DE PROPIEDAD HORIZONTAL DE LA SEGUNDA ETAPA DEL CONJUNTO RESIDENCIAL PARQUES DE PONTEVEDRA (LIMITACION AL DOMINIO)

PERSONAS QUE INTERVIENEN EN EL ACTO (X-Titular de derecho real de dominio, I-Titular de dominio incompleto)

A: ALIANZA FIDUCIARIA S.A VOCERA DEL PATRIMONIO AUTONOMO
FIDEICOMISO PARQUES DE PONTEVEDRA
8300538122 X

Matricula Nro.: 50C-1679312

CIRCULO DE REGISTRO: 50C BOGOTA ZONA CENTRO No. Catastro:
MUNICIPIO: BOGOTA D.C. DEPARTAMENTO: BOGOTA D.C. TIPO PREDIO: SIN INFORMACION

DIRECCION DEL INMUEBLE

1) AVENIDA CALLE 80 #70-A-48 GARAJE S2-40 CONJUNTO PARQUES DE PONTEVEDRA PROPIEDAD HORIZONTAL

ANOTACION: Nro 3 Fecha: 10-04-2008 Radicacion: 2008-35205

Documento: ESCRITURA 1273 del: 08-04-2008 NOTARIA 1 de BOGOTA D.C. VALOR ACTO: \$
ESPECIFICACION: 0347 ADICION REGIMEN DE PROPIEDAD HORIZONTAL DE LA SEGUNDA ETAPA DEL CONJUNTO RESIDENCIAL PARQUES DE PONTEVEDRA (LIMITACION AL DOMINIO)

PERSONAS QUE INTERVIENEN EN EL ACTO (X-Titular de derecho real de dominio, I-Titular de dominio incompleto)

A: ALIANZA FIDUCIARIA S.A VOCERA DEL PATRIMONIO AUTONOMO
FIDEICOMISO PARQUES DE PONTEVEDRA
8300538122 X

Matricula Nro.: 50C-1679313

CIRCULO DE REGISTRO: 50C BOGOTA ZONA CENTRO No. Catastro:
MUNICIPIO: BOGOTA D.C. DEPARTAMENTO: BOGOTA D.C. TIPO PREDIO: SIN INFORMACION

DIRECCION DEL INMUEBLE

1) AVENIDA CALLE 80 #70-A-48 GARAJE S2-41 CONJUNTO PARQUES DE PONTEVEDRA PROPIEDAD HORIZONTAL

ANOTACION: Nro 3 Fecha: 10-04-2008 Radicacion: 2008-35205

SUPERINTENDENCIA
DE NOTARIADO
Y REGISTRO
LA GUARDIA DE LA FE PUBLICA



FORMULARIO DE CALIFICACION CONSTANCIA DE INSCRIPCION

Pagina 95

Impreso el 24 de Abril de 2008 a las 07:05:53 a.m
No tiene validez sin la firma y sello del registrador en la ultima pagina

Documento: ESCRITURA 1273 del: 08-04-2008 NOTARIA 1 de BOGOTA D.C. VALOR ACTO: \$
ESPECIFICACION: 0347 ADICION REGIMEN DE PROPIEDAD HORIZONTAL DE LA SEGUNDA ETAPA DEL CONJUNTO RESIDENCIAL PARQUES DE PONTEVEDRA (LIMITACION AL DOMINIO)

PERSONAS QUE INTERVIENEN EN EL ACTO (X-Titular de derecho real de dominio, I-Titular de dominio incompleto)

A: ALIANZA FIDUCIARIA S.A VOCERA DEL PATRIMONIO AUTONOMO
FIDEICOMISO PARQUES DE PONTEVEDRA
8300538122 X

Matricula Nro.: 50C-1679314

CIRCULO DE REGISTRO: 50C BOGOTA ZONA CENTRO No. Catastro:
MUNICIPIO: BOGOTA D.C. DEPARTAMENTO: BOGOTA D.C. TIPO PREDIO: SIN INFORMACION

DIRECCION DEL INMUEBLE

1) AVENIDA CALLE 80 #70-A-48 GARAJE S2-42 CONJUNTO PARQUES DE PONTEVEDRA PROPIEDAD HORIZONTAL

ANOTACION: Nro 3 Fecha: 10-04-2008 Radicacion: 2008-35205

Documento: ESCRITURA 1273 del: 08-04-2008 NOTARIA 1 de BOGOTA D.C. VALOR ACTO: \$
ESPECIFICACION: 0347 ADICION REGIMEN DE PROPIEDAD HORIZONTAL DE LA SEGUNDA ETAPA DEL CONJUNTO RESIDENCIAL PARQUES DE PONTEVEDRA (LIMITACION AL DOMINIO)

PERSONAS QUE INTERVIENEN EN EL ACTO (X-Titular de derecho real de dominio, I-Titular de dominio incompleto)

A: ALIANZA FIDUCIARIA S.A VOCERA DEL PATRIMONIO AUTONOMO
FIDEICOMISO PARQUES DE PONTEVEDRA
8300538122 X

Matricula Nro.: 50C-1679315

CIRCULO DE REGISTRO: 50C BOGOTA ZONA CENTRO No. Catastro:
MUNICIPIO: BOGOTA D.C. DEPARTAMENTO: BOGOTA D.C. TIPO PREDIO: SIN INFORMACION

DIRECCION DEL INMUEBLE

1) AVENIDA CALLE 80 #70-A-48 GARAJE S2-43 CONJUNTO PARQUES DE PONTEVEDRA PROPIEDAD HORIZONTAL

ANOTACION: Nro 6 Fecha: 10-04-2008 Radicacion: 2008-35205



SUPERINTENDENCIA
DE NOTARIADO
Y REGISTRO
LA GUARDA DE LA FE PUBLICA



FORMULARIO DE CALIFICACION CONSTANCIA DE INSCRIPCION

Pagina 96

Impreso el 24 de Abril de 2008 a las 07:05:53 a.m
No tiene validez sin la firma y sello del registrador en la ultima pagina

Documento: ESCRITURA 1273 del: 08-04-2008 NOTARIA 1 de BOGOTA D.C. VALOR ACTO: \$
ESPECIFICACION: 0347 ADICION REGIMEN DE PROPIEDAD HORIZONTAL DE LA SEGUNDA ETAPA DEL CONJUNTO RESIDENCIAL PARQUES DE PONTEVEDRA (LIMITACION AL DOMINIO)

PERSONAS QUE INTERVIENEN EN EL ACTO (X-Titular de derecho real de dominio, I-Titular de dominio incompleto)

A: ALIANZA FIDUCIARIA S.A VOCERA DEL PATRIMONIO AUTONOMO
FIDEICOMISO PARQUES DE PONTEVEDRA
8300638122 X

Matricula Nro.: 50C-1679316 ✓

CIRCULO DE REGISTRO: 50C BOGOTA ZONA CENTRO No. Catastro:
MUNICIPIO: BOGOTA D.C. DEPARTAMENTO: BOGOTA D.C. TIPO PREDIO: SIN INFORMACION

DIRECCION DEL INMUEBLE

1) AVENIDA CALLE 80 #70-A-48 GARAJE S2-44 CONJUNTO PARQUES DE PONTEVEDRA PROPIEDAD HORIZONTAL

ANOTACION: Nro 3 Fecha: 10-04-2008 Radicacion: 2008-35205

Documento: ESCRITURA 1273 del: 08-04-2008 NOTARIA 1 de BOGOTA D.C. VALOR ACTO: \$
ESPECIFICACION: 0347 ADICION REGIMEN DE PROPIEDAD HORIZONTAL DE LA SEGUNDA ETAPA DEL CONJUNTO RESIDENCIAL PARQUES DE PONTEVEDRA (LIMITACION AL DOMINIO)

PERSONAS QUE INTERVIENEN EN EL ACTO (X-Titular de derecho real de dominio, I-Titular de dominio incompleto)

A: ALIANZA FIDUCIARIA S.A VOCERA DEL PATRIMONIO AUTONOMO
FIDEICOMISO PARQUES DE PONTEVEDRA
8300538122 X

Matricula Nro.: 50C-1679317 ✓

CIRCULO DE REGISTRO: 50C BOGOTA ZONA CENTRO No. Catastro:
MUNICIPIO: BOGOTA D.C. DEPARTAMENTO: BOGOTA D.C. TIPO PREDIO: SIN INFORMACION

DIRECCION DEL INMUEBLE

1) AVENIDA CALLE 80 #70-A-48 GARAJE S2-45 CONJUNTO PARQUES DE PONTEVEDRA PROPIEDAD HORIZONTAL

ANOTACION: Nro 5 Fecha: 10-04-2008 Radicacion: 2008-35205

SUPERINTENDENCIA
DE NOTARIADO
Y REGISTRO
LA CIUDADELA DE LA FE PUBLICA



FORMULARIO DE CALIFICACION CONSTANCIA DE INSCRIPCION

Pagina 97

Impreso el 24 de Abril de 2008 a las 07:05:53 a.m
No tiene validez sin la firma y sello del registrador en la ultima pagina

Documento: ESCRITURA 1273 del: 08-04-2008 NOTARIA 1 de BOGOTA D.C. VALOR ACTO: \$
ESPECIFICACION: 0347 ADICION REGIMEN DE PROPIEDAD HORIZONTAL DE LA SEGUNDA ETAPA DEL CONJUNTO RESIDENCIAL PARQUES DE PONTEVEDRA (LIMITACION AL DOMINIO)

PERSONAS QUE INTERVIENEN EN EL ACTO (X-Titular de derecho real de dominio, I-Titular de dominio incompleto)
A: ALIANZA FIDUCIARIA S.A VOCERA DEL PATRIMONIO AUTONOMO
FIDEICOMISO PARQUES DE PONTEVEDRA
8300538122 X

Matricula Nro.: 50C-1679318

CIRCULO DE REGISTRO: 50C BOGOTA ZONA CENTRO No. Catastro:
MUNICIPIO: BOGOTA D.C. DEPARTAMENTO: BOGOTA D.C. TIPO PREDIO: SIN INFORMACION

DIRECCION DEL INMUEBLE

1) AVENIDA CALLE 80 #70-A-48 GARAJE S2-46 CONJUNTO PARQUES DE PONTEVEDRA PROPIEDAD HORIZONTAL

ANOTACION: Nro 6 Fecha: 10-04-2008 Radicacion: 2008-35205
Documento: ESCRITURA 1273 del: 08-04-2008 NOTARIA 1 de BOGOTA D.C. VALOR ACTO: \$
ESPECIFICACION: 0347 ADICION REGIMEN DE PROPIEDAD HORIZONTAL DE LA SEGUNDA ETAPA DEL CONJUNTO RESIDENCIAL PARQUES DE PONTEVEDRA (LIMITACION AL DOMINIO)

PERSONAS QUE INTERVIENEN EN EL ACTO (X-Titular de derecho real de dominio, I-Titular de dominio incompleto)
A: ALIANZA FIDUCIARIA S.A VOCERA DEL PATRIMONIO AUTONOMO
FIDEICOMISO PARQUES DE PONTEVEDRA
8300538122 X

Matricula Nro.: 50C-1679319

CIRCULO DE REGISTRO: 50C BOGOTA ZONA CENTRO No. Catastro:
MUNICIPIO: BOGOTA D.C. DEPARTAMENTO: BOGOTA D.C. TIPO PREDIO: SIN INFORMACION

DIRECCION DEL INMUEBLE

1) AVENIDA CALLE 80 #70-A-48 GARAJE S2-47 CONJUNTO PARQUES DE PONTEVEDRA PROPIEDAD HORIZONTAL

ANOTACION: Nro 5 Fecha: 10-04-2008 Radicacion: 2008-35205

SUPERINTENDENCIA
DE NOTARIADO
Y REGISTRO
LA GUARDA DE LA FE PUBLICA



FORMULARIO DE CALIFICACION CONSTANCIA DE INSCRIPCION

Pagina 98

Impreso el 24 de Abril de 2008 a las 07:05:53 a.m
No tiene validez sin la firma y sello del registrador en la ultima pagina

Documento: ESCRITURA 1273 del: 08-04-2008 NOTARIA 1 de BOGOTA D.C. VALOR ACTO: \$
ESPECIFICACION: 0347 ADICION REGIMEN DE PROPIEDAD HORIZONTAL DE LA SEGUNDA ETAPA DEL CONJUNTO RESIDENCIAL PARQUES DE PONTEVEDRA (LIMITACION AL DOMINIO)

PERSONAS QUE INTERVIENEN EN EL ACTO (X-Titular de derecho real de dominio, 1-Titular de dominio incompleto)

A: ALIANZA FIDUCIARIA S.A VOCERA DEL PATRIMONIO AUTONOMO
FIDEICOMISO PARQUES DE PONTEVEDRA
8300538122 X

Matricula Nro.: 50C-1679320

CIRCULO DE REGISTRO: 50C BOGOTA ZONA CENTRO No. Catastro:
MUNICIPIO: BOGOTA D.C. DEPARTAMENTO: BOGOTA D.C. TIPO PREDIO: SIN INFORMACION

DIRECCION DEL INMUEBLE

1) AVENIDA CALLE 80 #70-A-48 GARAJE S2-48 CONJUNTO PARQUES DE PONTEVEDRA PROPIEDAD HORIZONTAL

ANOTACION: Nro 5 Fecha: 10-04-2008 Radicacion: 2008-35205

Documento: ESCRITURA 1273 del: 08-04-2008 NOTARIA 1 de BOGOTA D.C. VALOR ACTO: \$
ESPECIFICACION: 0347 ADICION REGIMEN DE PROPIEDAD HORIZONTAL DE LA SEGUNDA ETAPA DEL CONJUNTO RESIDENCIAL PARQUES DE PONTEVEDRA (LIMITACION AL DOMINIO)

PERSONAS QUE INTERVIENEN EN EL ACTO (X-Titular de derecho real de dominio, 1-Titular de dominio incompleto)

A: ALIANZA FIDUCIARIA S.A VOCERA DEL PATRIMONIO AUTONOMO
FIDEICOMISO PARQUES DE PONTEVEDRA
8300538122 X

Matricula Nro.: 50C-1679321

CIRCULO DE REGISTRO: 50C BOGOTA ZONA CENTRO No. Catastro:
MUNICIPIO: BOGOTA D.C. DEPARTAMENTO: BOGOTA D.C. TIPO PREDIO: SIN INFORMACION

DIRECCION DEL INMUEBLE

1) AVENIDA CALLE 80 #70-A-48 GARAJE S2-49 CONJUNTO PARQUES DE PONTEVEDRA PROPIEDAD HORIZONTAL

ANOTACION: Nro 5 Fecha: 10-04-2008 Radicacion: 2008-35205

SUPERINTENDENCIA
DE NOTARIADO
Y REGISTRO
LA GUARDA DE LA FE PUBLICA



FORMULARIO DE CALIFICACION CONSTANCIA DE INSCRIPCION

Pagina 99

Impreso el 24 de Abril de 2008 a las 07:05:53 a.m
No tiene validez sin la firma y sello del registrador en la ultima pagina

Documento: ESCRITURA 1273 del: 08-04-2008 NOTARIA 1 de BOGOTA D.C. VALOR ACTO: \$
ESPECIFICACION: 0347 ADICION REGIMEN DE PROPIEDAD HORIZONTAL DE LA SEGUNDA ETAPA DEL CONJUNTO RESIDENCIAL PARQUES DE PONTEVEDRA (LIMITACION AL DOMINIO)

PERSONAS QUE INTERVIENEN EN EL ACTO (X-Titular de derecho real de dominio, I-Titular de dominio incompleto)
A: ALIANZA FIDUCIARIA S.A VOCERA DEL PATRIMONIO AUTONOMO
FIDEICOMISO PARQUES DE PONTEVEDRA
8300538122 X

Matricula Nro.: 50C-1679322

CIRCULO DE REGISTRO: 50C BOGOTA ZONA CENTRO No. Catastro:
MUNICIPIO: BOGOTA D.C. DEPARTAMENTO: BOGOTA D.C. TIPO PREDIO: SIN INFORMACION

DIRECCION DEL INMUEBLE

1) AVENIDA CALLE 80 #70-A-48 GARAJE S2-50 CONJUNTO PARQUES DE PONTEVEDRA PROPIEDAD HORIZONTAL

ANOTACION: Nro 5 Fecha: 10-04-2008 Radicacion: 2008-35205

Documento: ESCRITURA 1273 del: 08-04-2008 NOTARIA 1 de BOGOTA D.C. VALOR ACTO: \$
ESPECIFICACION: 0347 ADICION REGIMEN DE PROPIEDAD HORIZONTAL DE LA SEGUNDA ETAPA DEL CONJUNTO RESIDENCIAL PARQUES DE PONTEVEDRA (LIMITACION AL DOMINIO)

PERSONAS QUE INTERVIENEN EN EL ACTO (X-Titular de derecho real de dominio, I-Titular de dominio incompleto)
A: ALIANZA FIDUCIARIA S.A VOCERA DEL PATRIMONIO AUTONOMO
FIDEICOMISO PARQUES DE PONTEVEDRA
8300538122 X

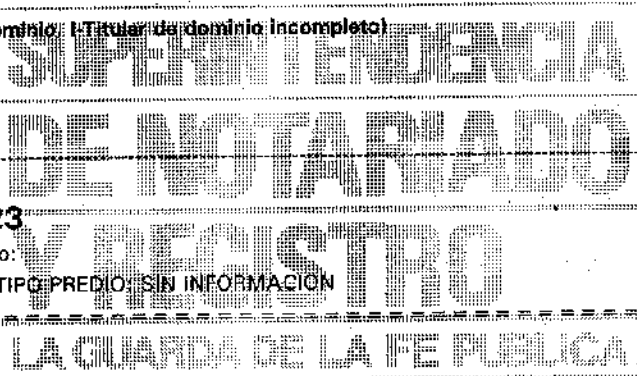
Matricula Nro.: 50C-1679323

CIRCULO DE REGISTRO: 50C BOGOTA ZONA CENTRO No. Catastro:
MUNICIPIO: BOGOTA D.C. DEPARTAMENTO: BOGOTA D.C. TIPO PREDIO: SIN INFORMACION

DIRECCION DEL INMUEBLE

1) AVENIDA CALLE 80 #70-A-48 GARAJE S2-51 CONJUNTO PARQUES DE PONTEVEDRA PROPIEDAD HORIZONTAL

ANOTACION: Nro 6 Fecha: 10-04-2008 Radicacion: 2008-35205





FORMULARIO DE CALIFICACION CONSTANCIA DE INSCRIPCION

Página 100

Impreso el 24 de Abril de 2008 a las 07:05:53 a.m
No tiene validez sin la firma y sello del registrador en la última página

Documento: ESCRITURA 1273 del: 08-04-2008 NOTARIA 1 de BOGOTA D.C. VALOR ACTO: \$
ESPECIFICACION: 0347 ADICION REGIMEN DE PROPIEDAD HORIZONTAL DE LA SEGUNDA ETAPA DEL CONJUNTO RESIDENCIAL PARQUES DE PONTEVEDRA (LIMITACION AL DOMINIO)

PERSONAS QUE INTERVIENEN EN EL ACTO (X-Titular de derecho real de dominio, I-Titular de dominio incompleto)

A: ALIANZA FIDUCIARIA S.A VOCERA DEL PATRIMONIO AUTONOMO
FIDEICOMISO PARQUES DE PONTEVEDRA
8300538122 X

Matricula Nro.: 50C-1679324

CIRCULO DE REGISTRO: 50C BOGOTA ZONA CENTRO No. Catastro:
MUNICIPIO: BOGOTA D.C. DEPARTAMENTO: BOGOTA D.C. TIPO PREDIO: SIN INFORMACION

DIRECCION DEL INMUEBLE

1) AVENIDA CALLE 80 #70-A-48 GARAJE S2-52 CONJUNTO PARQUES DE PONTEVEDRA PROPIEDAD HORIZONTAL

ANOTACION: Nro 6 Fecha: 10-04-2008 Radicacion: 2008-35205

Documento: ESCRITURA 1273 del: 08-04-2008 NOTARIA 1 de BOGOTA D.C. VALOR ACTO: \$
ESPECIFICACION: 0347 ADICION REGIMEN DE PROPIEDAD HORIZONTAL DE LA SEGUNDA ETAPA DEL CONJUNTO RESIDENCIAL PARQUES DE PONTEVEDRA (LIMITACION AL DOMINIO)

PERSONAS QUE INTERVIENEN EN EL ACTO (X-Titular de derecho real de dominio, I-Titular de dominio incompleto)

A: ALIANZA FIDUCIARIA S.A VOCERA DEL PATRIMONIO AUTONOMO
FIDEICOMISO PARQUES DE PONTEVEDRA
8300538122 X

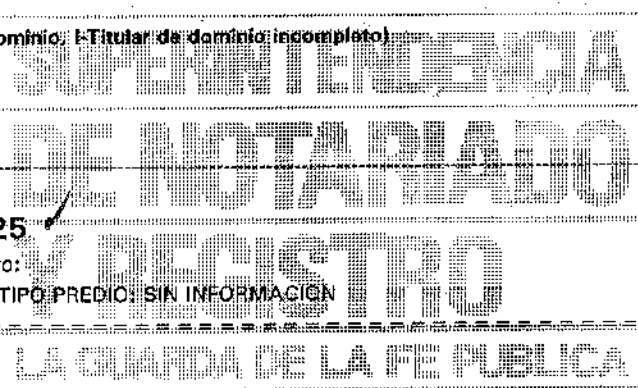
Matricula Nro.: 50C-1679325

CIRCULO DE REGISTRO: 50C BOGOTA ZONA CENTRO No. Catastro:
MUNICIPIO: BOGOTA D.C. DEPARTAMENTO: BOGOTA D.C. TIPO PREDIO: SIN INFORMACION

DIRECCION DEL INMUEBLE

1) AVENIDA CALLE 80 #70-A-48 GARAJE S2-70 CONJUNTO PARQUES DE PONTEVEDRA PROPIEDAD HORIZONTAL

ANOTACION: Nro 3 Fecha: 10-04-2008 Radicacion: 2008-35205





FORMULARIO DE CALIFICACION CONSTANCIA DE INSCRIPCION

Pagina 101

Impreso el 24 de Abril de 2008 a las 07:05:54 a.m
No tiene validez sin la firma y sello del registrador en la ultima pagina

Documento: ESCRITURA 1273 del: 08-04-2008 NOTARIA 1 de BOGOTA D.C. VALOR ACTO: \$
ESPECIFICACION: 0347 ADICION REGIMEN DE PROPIEDAD HORIZONTAL DE LA SEGUNDA ETAPA DEL CONJUNTO RESIDENCIAL PARQUES DE PONTEVEDRA (LIMITACION AL DOMINIO)

PERSONAS QUE INTERVIENEN EN EL ACTO (X-Titular de derecho real de dominio, I-Titular de dominio incompleto)
A: ALIANZA FIDUCIARIA S.A VOCERA DEL PATRIMONIO AUTONOMO
FIDEICOMISO PARQUES DE PONTEVEDRA
8300538122 X

Matricula Nro.: 50C-1679326 ✓

CIRCULO DE REGISTRO: 50C BOGOTA ZONA CENTRO No. Catastro:
MUNICIPIO: BOGOTA D.C. DEPARTAMENTO: BOGOTA D.C. TIPO PREDIO: SIN INFORMACION

DIRECCION DEL INMUEBLE

1) AVENIDA CALLE 80 #70-A-48 GARAJE S2-71 CONJUNTO PARQUES DE PONTEVEDRA PROPIEDAD HORIZONTAL

ANOTACION: Nro 5 Fecha: 10-04-2008 Radicacion: 2008-35205

Documento: ESCRITURA 1273 del: 08-04-2008 NOTARIA 1 de BOGOTA D.C. VALOR ACTO: \$
ESPECIFICACION: 0347 ADICION REGIMEN DE PROPIEDAD HORIZONTAL DE LA SEGUNDA ETAPA DEL CONJUNTO RESIDENCIAL PARQUES DE PONTEVEDRA (LIMITACION AL DOMINIO)

PERSONAS QUE INTERVIENEN EN EL ACTO (X-Titular de derecho real de dominio, I-Titular de dominio incompleto)
A: ALIANZA FIDUCIARIA S.A VOCERA DEL PATRIMONIO AUTONOMO
FIDEICOMISO PARQUES DE PONTEVEDRA
8300538122 X

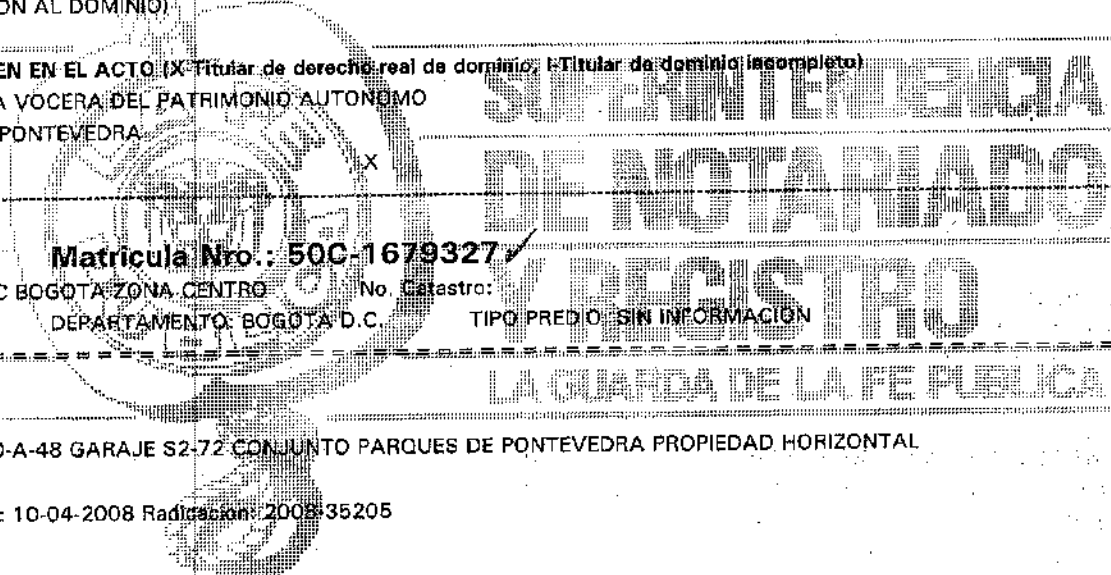
Matricula Nro.: 50C-1679327 ✓

CIRCULO DE REGISTRO: 50C BOGOTA ZONA CENTRO No. Catastro:
MUNICIPIO: BOGOTA D.C. DEPARTAMENTO: BOGOTA D.C. TIPO PREDIO: SIN INFORMACION

DIRECCION DEL INMUEBLE

1) AVENIDA CALLE 80 #70-A-48 GARAJE S2-72 CONJUNTO PARQUES DE PONTEVEDRA PROPIEDAD HORIZONTAL

ANOTACION: Nro 5 Fecha: 10-04-2008 Radicacion: 2008-35205





**FORMULARIO DE CALIFICACION
CONSTANCIA DE INSCRIPCION**

Pagina 102

Impreso el 24 de Abril de 2008 a las 07:05:54 a.m
No tiene validez sin la firma y sello del registrador en la última pagina

Documento: ESCRITURA 1273 del: 08-04-2008 NOTARIA 1 de BOGOTA D.C. VALOR ACTO: \$
ESPECIFICACION: 0347 ADICION REGIMEN DE PROPIEDAD HORIZONTAL DE LA SEGUNDA ETAPA DEL CONJUNTO RESIDENCIAL PARQUES DE PONTEVEDRA (LIMITACION AL DOMINIO)

PERSONAS QUE INTERVIENEN EN EL ACTO (X-Titular de derecho real de dominio, I-Titular de dominio incompleto)

A: ALIANZA FIDUCIARIA S.A VOCERA DEL PATRIMONIO AUTONOMO
FIDEICOMISO PARQUES DE PONTEVEDRA
8300538122 X

Matricula Nro.: 50C-1679328

CIRCULO DE REGISTRO: 50C BOGOTA ZONA CENTRO No. Catastro:
MUNICIPIO: BOGOTA D.C. DEPARTAMENTO: BOGOTA D.C. TIPO PREDIO: SIN INFORMACION

DIRECCION DEL INMUEBLE

1) AVENIDA CALLE 80 #70-A-48 GARAJE S2-73 CONJUNTO PARQUES DE PONTEVEDRA PROPIEDAD HORIZONTAL

ANOTACION: Nro 5 Fecha: 10-04-2008 Radicacion: 2008-35205

Documento: ESCRITURA 1273 del: 08-04-2008 NOTARIA 1 de BOGOTA D.C. VALOR ACTO: \$
ESPECIFICACION: 0347 ADICION REGIMEN DE PROPIEDAD HORIZONTAL DE LA SEGUNDA ETAPA DEL CONJUNTO RESIDENCIAL PARQUES DE PONTEVEDRA (LIMITACION AL DOMINIO)

PERSONAS QUE INTERVIENEN EN EL ACTO (X-Titular de derecho real de dominio, I-Titular de dominio incompleto)

A: ALIANZA FIDUCIARIA S.A VOCERA DEL PATRIMONIO AUTONOMO
FIDEICOMISO PARQUES DE PONTEVEDRA
8300538122 X

Matricula Nro.: 50C-1679329

CIRCULO DE REGISTRO: 50C BOGOTA ZONA CENTRO No. Catastro:
MUNICIPIO: BOGOTA D.C. DEPARTAMENTO: BOGOTA D.C. TIPO PREDIO: SIN INFORMACION

DIRECCION DEL INMUEBLE

1) AVENIDA CALLE 80 #70-A-48 GARAJE S2-74 CONJUNTO PARQUES DE PONTEVEDRA PROPIEDAD HORIZONTAL

ANOTACION: Nro 6 Fecha: 10-04-2008 Radicacion: 2008-35205

SUPERINTENDENCIA
DE NOTARIADO
Y REGISTRO
LA GUARDA DE LA FE PUBLICA

74

FORMULARIO DE CALIFICACION CONSTANCIA DE INSCRIPCION

Pagina 103

Impreso el 24 de Abril de 2008 a las 07:05:54 a.m
No tiene validez sin la firma y sello del registrador en la ultima pagina

Documento: ESCRITURA 1273 del: 08-04-2008 NOTARIA 1 de BOGOTA D.C. VALOR ACTO: \$
ESPECIFICACION: 0347 ADICION REGIMEN DE PROPIEDAD HORIZONTAL DE LA SEGUNDA ETAPA DEL CONJUNTO RESIDENCIAL PARQUES DE PONTEVEDRA (LIMITACION AL DOMINIO)

PERSONAS QUE INTERVIENEN EN EL ACTO (X-Titular de derecho real de dominio, I-Titular de dominio incompleto)
A: ALIANZA FIDUCIARIA S.A VOCERA DEL PATRIMONIO AUTONOMO
FIDEICOMISO PARQUES DE PONTEVEDRA
8300538122 X

Matricula Nro.: 50C-1679330

CIRCULO DE REGISTRO: 50C BOGOTA ZONA CENTRO No. Catastro:
MUNICIPIO: BOGOTA D.C. DEPARTAMENTO: BOGOTA D.C. TIPO PREDIO: SIN INFORMACION

DIRECCION DEL INMUEBLE

1) AVENIDA CALLE 80 #70-A-48 GARAJE S2-75 CONJUNTO PARQUES DE PONTEVEDRA PROPIEDAD HORIZONTAL

ANOTACION: Nro 5 Fecha: 10-04-2008 Radicacion: 2008-35205

Documento: ESCRITURA 1273 del: 08-04-2008 NOTARIA 1 de BOGOTA D.C. VALOR ACTO: \$
ESPECIFICACION: 0347 ADICION REGIMEN DE PROPIEDAD HORIZONTAL DE LA SEGUNDA ETAPA DEL CONJUNTO RESIDENCIAL PARQUES DE PONTEVEDRA (LIMITACION AL DOMINIO)

PERSONAS QUE INTERVIENEN EN EL ACTO (X-Titular de derecho real de dominio, I-Titular de dominio incompleto)
A: ALIANZA FIDUCIARIA S.A VOCERA DEL PATRIMONIO AUTONOMO
FIDEICOMISO PARQUES DE PONTEVEDRA
8300538122 X

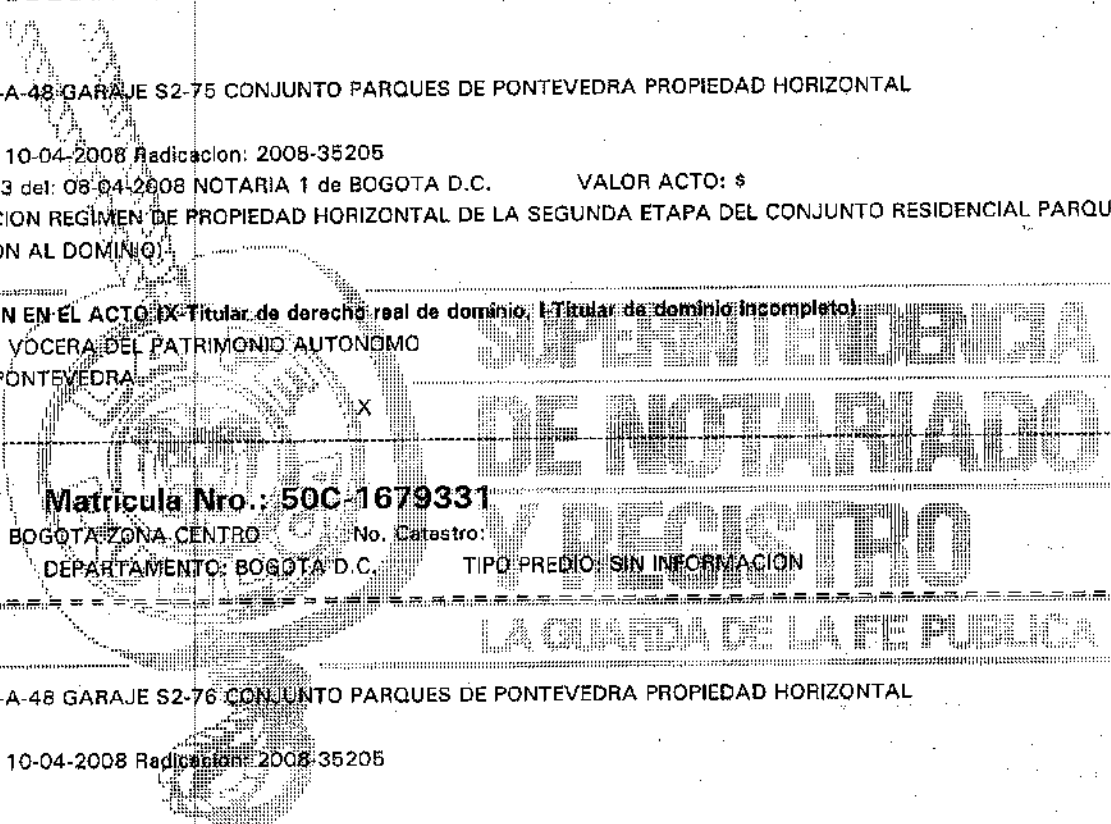
Matricula Nro.: 50C-1679331

CIRCULO DE REGISTRO: 50C BOGOTA ZONA CENTRO No. Catastro:
MUNICIPIO: BOGOTA D.C. DEPARTAMENTO: BOGOTA D.C. TIPO PREDIO: SIN INFORMACION

DIRECCION DEL INMUEBLE

1) AVENIDA CALLE 80 #70-A-48 GARAJE S2-76 CONJUNTO PARQUES DE PONTEVEDRA PROPIEDAD HORIZONTAL

ANOTACION: Nro 6 Fecha: 10-04-2008 Radicacion: 2008-35205





**FORMULARIO DE CALIFICACION
CONSTANCIA DE INSCRIPCION**

Pagina 104

Impreso el 24 de Abril de 2008 a las 07:05:54 a.m
No tiene validez sin la firma y sello del registrador en la ultima pagina

Documento: ESCRITURA 1273 del: 08-04-2008 NOTARIA 1 de BOGOTA D.C. VALOR ACTO: \$
ESPECIFICACION: 0347 ADICION REGIMEN DE PROPIEDAD HORIZONTAL DE LA SEGUNDA ETAPA DEL CONJUNTO RESIDENCIAL PARQUES DE PONTEVEDRA (LIMITACION AL DOMINIO)

PERSONAS QUE INTERVIENEN EN EL ACTO (X-Titular de derecho real de dominio, I-Titular de dominio incompleto)

A: ALIANZA FIDUCIARIA S.A VOCERA DEL PATRIMONIO AUTONOMO
FIDEICOMISO PARQUES DE PONTEVEDRA
8300538122 X

Matricula Nro.: 50C-1679332

CIRCULO DE REGISTRO: 50C BOGOTA ZONA CENTRO No. Catastro:
MUNICIPIO: BOGOTA D.C. DEPARTAMENTO: BOGOTA D.C. TIPO PREDIO: SIN INFORMACION

DIRECCION DEL INMUEBLE

1) AVENIDA CALLE 80 #70-A-48 GARAJE S2-77 CONJUNTO PARQUES DE PONTEVEDRA PROPIEDAD HORIZONTAL

ANOTACION: Nro 6 Fecha: 10-04-2008 Radicacion: 2008-35205

Documento: ESCRITURA 1273 del: 08-04-2008 NOTARIA 1 de BOGOTA D.C. VALOR ACTO: \$
ESPECIFICACION: 0347 ADICION REGIMEN DE PROPIEDAD HORIZONTAL DE LA SEGUNDA ETAPA DEL CONJUNTO RESIDENCIAL PARQUES DE PONTEVEDRA (LIMITACION AL DOMINIO)

PERSONAS QUE INTERVIENEN EN EL ACTO (X-Titular de derecho real de dominio, I-Titular de dominio incompleto)

A: ALIANZA FIDUCIARIA S.A VOCERA DEL PATRIMONIO AUTONOMO
FIDEICOMISO PARQUES DE PONTEVEDRA
8300538122 X


Matricula Nro.: 50C-1679333

CIRCULO DE REGISTRO: 50C BOGOTA ZONA CENTRO No. Catastro:
MUNICIPIO: BOGOTA D.C. DEPARTAMENTO: BOGOTA D.C. TIPO PREDIO: SIN INFORMACION

DIRECCION DEL INMUEBLE

1) AVENIDA CALLE 80 #70-A-48 GARAJE S2-78 CONJUNTO PARQUES DE PONTEVEDRA PROPIEDAD HORIZONTAL

ANOTACION: Nro 3 Fecha: 10-04-2008 Radicacion: 2008-35205



75



FORMULARIO DE CALIFICACION CONSTANCIA DE INSCRIPCION

Pagina 105

Impreso el 24 de Abril de 2008 a las 07:05:54 a.m
No tiene validez sin la firma y sello del registrador en la ultima pagina

Documento: ESCRITURA 1273 del: 08-04-2008 NOTARIA 1 de BOGOTA D.C. VALOR ACTO: \$
ESPECIFICACION: 0347 ADICION REGIMEN DE PROPIEDAD HORIZONTAL DE LA SEGUNDA ETAPA DEL CONJUNTO RESIDENCIAL PARQUES DE PONTEVEDRA (LIMITACION AL DOMINIO)

PERSONAS QUE INTERVIENEN EN EL ACTO (X-Titular de derecho real de dominio, I-Titular de dominio incompleto)
A: ALIANZA FIDUCIARIA S.A VOCERA DEL PATRIMONIO AUTONOMO
FIDEICOMISO PARQUES DE PONTEVEDRA
8300538122 X

Matricula Nro.: 50C-1679334

CIRCULO DE REGISTRO: 50C BOGOTA ZONA CENTRO No. Catastro:
MUNICIPIO: BOGOTA D.C. DEPARTAMENTO: BOGOTA D.C. TIPO PREDIO: SIN INFORMACION

DIRECCION DEL INMUEBLE

1) AVENIDA CALLE 80 #70-A-48 GARAJE S2-79 CONJUNTO PARQUES DE PONTEVEDRA PROPIEDAD HORIZONTAL

ANOTACION: Nro 5 Fecha: 10-04-2008 Radicacion: 2008-35205

Documento: ESCRITURA 1273 del: 08-04-2008 NOTARIA 1 de BOGOTA D.C. VALOR ACTO: \$
ESPECIFICACION: 0347 ADICION REGIMEN DE PROPIEDAD HORIZONTAL DE LA SEGUNDA ETAPA DEL CONJUNTO RESIDENCIAL PARQUES DE PONTEVEDRA (LIMITACION AL DOMINIO)

PERSONAS QUE INTERVIENEN EN EL ACTO (X-Titular de derecho real de dominio, I-Titular de dominio incompleto)
A: ALIANZA FIDUCIARIA S.A VOCERA DEL PATRIMONIO AUTONOMO
FIDEICOMISO PARQUES DE PONTEVEDRA
8300538122 X


Matricula Nro.: 50C-1679335

CIRCULO DE REGISTRO: 50C BOGOTA ZONA CENTRO No. Catastro:
MUNICIPIO: BOGOTA D.C. DEPARTAMENTO: BOGOTA D.C. TIPO PREDIO: SIN INFORMACION

DIRECCION DEL INMUEBLE

1) AVENIDA CALLE 80 #70-A-48 GARAJE S2-84 CONJUNTO PARQUES DE PONTEVEDRA PROPIEDAD HORIZONTAL

ANOTACION: Nro 3 Fecha: 10-04-2008 Radicacion: 2008-35205



SUPERINTENDENCIA
DE NOTARIADO
Y REGISTRO
LA GUARDA DE LA FE PUBLICA



FORMULARIO DE CALIFICACION CONSTANCIA DE INSCRIPCION

Pagina 108

Impreso el 24 de Abril de 2008 a las 07:05:54 a.m.
No tiene validez sin la firma y sello del registrador en la ultima pagina

Documento: ESCRITURA 1273 del: 08-04-2008 NOTARIA 1 de BOGOTA D.C. VALOR ACTO: \$
ESPECIFICACION: 0347 ADICION REGIMEN DE PROPIEDAD HORIZONTAL DE LA SEGUNDA ETAPA DEL CONJUNTO RESIDENCIAL PARQUES DE PONTEVEDRA (LIMITACION AL DOMINIO)

PERSONAS QUE INTERVIENEN EN EL ACTO (X-Titular de derecho real de dominio, 1-Titular de dominio incompleto)

A: ALIANZA FIDUCIARIA S.A VOCERA DEL PATRIMONIO AUTONOMO
FIDEICOMISO PARQUES DE PONTEVEDRA
8300538122 X

Matricula Nro.: 50C-1679336

CIRCULO DE REGISTRO: 50C BOGOTA ZONA CENTRO No. Catastro:
MUNICIPIO: BOGOTA D.C. DEPARTAMENTO: BOGOTA D.C. TIPO PREDIO: SIN INFORMACION

DIRECCION DEL INMUEBLE

1) AVENIDA CALLE 80 #70-A-48 GARAJE S2-85 CONJUNTO PARQUES DE PONTEVEDRA PROPIEDAD HORIZONTAL

ANOTACION: Nro 3 Fecha: 10-04-2008 Radicacion: 2008-35205

Documento: ESCRITURA 1273 del: 08-04-2008 NOTARIA 1 de BOGOTA D.C. VALOR ACTO: \$
ESPECIFICACION: 0347 ADICION REGIMEN DE PROPIEDAD HORIZONTAL DE LA SEGUNDA ETAPA DEL CONJUNTO RESIDENCIAL PARQUES DE PONTEVEDRA (LIMITACION AL DOMINIO)

PERSONAS QUE INTERVIENEN EN EL ACTO (X-Titular de derecho real de dominio, 1-Titular de dominio incompleto)

A: ALIANZA FIDUCIARIA S.A VOCERA DEL PATRIMONIO AUTONOMO
FIDEICOMISO PARQUES DE PONTEVEDRA
8300538122 X

Matricula Nro.: 50C-1679337

CIRCULO DE REGISTRO: 50C BOGOTA ZONA CENTRO No. Catastro:
MUNICIPIO: BOGOTA D.C. DEPARTAMENTO: BOGOTA D.C. TIPO PREDIO: SIN INFORMACION

DIRECCION DEL INMUEBLE

1) AVENIDA CALLE 80 #70-A-48 GARAJE S2-86 CONJUNTO PARQUES DE PONTEVEDRA PROPIEDAD HORIZONTAL

ANOTACION: Nro 3 Fecha: 10-04-2008 Radicacion: 2008-35205

SUPERINTENDENCIA
DE NOTARIADO
Y REGISTRO
LA GUARDA DE LA FE PUBLICA

76

FORMULARIO DE CALIFICACION CONSTANCIA DE INSCRIPCION

Pagina 107

Impreso el 24 de Abril de 2008 a las 07:06:54 a.m
No tiene validez sin la firma y sello del registrador en la ultima pagina

Documento: ESCRITURA 1273 del: 08-04-2008 NOTARIA 1 de BOGOTA D.C. VALOR ACTO: \$
ESPECIFICACION: 0347 ADICION REGIMEN DE PROPIEDAD HORIZONTAL DE LA SEGUNDA ETAPA DEL CONJUNTO RESIDENCIAL PARQUES DE PONTEVEDRA (LIMITACION AL DOMINIO)

PERSONAS QUE INTERVIENEN EN EL ACTO (X-Titular de derecho real de dominio, I-Titular de dominio incompleto)

A: ALIANZA FIDUCIARIA S.A VOCERA DEL PATRIMONIO AUTONOMO
FIDEICOMISO PARQUES DE PONTEVEDRA
8300538122 X

Matricula Nro.: 50C-1679338

CIRCULO DE REGISTRO: 50C BOGOTA ZONA CENTRO No. Catastro:
MUNICIPIO: BOGOTA D.C. DEPARTAMENTO: BOGOTA D.C. TIPO PREDIO: SIN INFORMACION

DIRECCION DEL INMUEBLE

1) AVENIDA CALLE 80 #70-A-48 GARAJE S2-87 CONJUNTO PARQUES DE PONTEVEDRA PROPIEDAD HORIZONTAL

ANOTACION: Nro 6 Fecha: 10-04-2008 Radicacion: 2008-35205

Documento: ESCRITURA 1273 del: 08-04-2008 NOTARIA 1 de BOGOTA D.C. VALOR ACTO: \$
ESPECIFICACION: 0347 ADICION REGIMEN DE PROPIEDAD HORIZONTAL DE LA SEGUNDA ETAPA DEL CONJUNTO RESIDENCIAL PARQUES DE PONTEVEDRA (LIMITACION AL DOMINIO)

PERSONAS QUE INTERVIENEN EN EL ACTO (X-Titular de derecho real de dominio, I-Titular de dominio incompleto)

A: ALIANZA FIDUCIARIA S.A VOCERA DEL PATRIMONIO AUTONOMO
FIDEICOMISO PARQUES DE PONTEVEDRA
8300538122 X


Matricula Nro.: 50C-1679339

CIRCULO DE REGISTRO: 50C BOGOTA ZONA CENTRO No. Catastro:
MUNICIPIO: BOGOTA D.C. DEPARTAMENTO: BOGOTA D.C. TIPO PREDIO: SIN INFORMACION

DIRECCION DEL INMUEBLE

1) AVENIDA CALLE 80 #70-A-48 GARAJE S2-88 CONJUNTO PARQUES DE PONTEVEDRA PROPIEDAD HORIZONTAL

ANOTACION: Nro 6 Fecha: 10-04-2008 Radicacion: 2008-35205





**FORMULARIO DE CALIFICACION
CONSTANCIA DE INSCRIPCION**

Página 108

Impreso el 24 de Abril de 2008 a las 07:05:54 a.m
No tiene validez sin la firma y sello del registrador en la ultima pagina

Documento: ESCRITURA 1273 del: 08-04-2008 NOTARIA 1 de BOGOTA D.C. VALOR ACTO: \$
ESPECIFICACION: 0347 ADICION REGIMEN DE PROPIEDAD HORIZONTAL DE LA SEGUNDA ETAPA DEL CONJUNTO RESIDENCIAL PARQUES DE PONTEVEDRA (LIMITACION AL DOMINIO)

PERSONAS QUE INTERVIENEN EN EL ACTO (X-Titular de derecho real de dominio, I-Titular de dominio incompleto)

A: ALIANZA FIDUCIARIA S.A VOCERA DEL PATRIMONIO AUTONOMO
FIDEICOMISO PARQUES DE PONTEVEDRA
8300538122 X

Matricula Nro.: 50C-1679340 X

CIRCULO DE REGISTRO: 50C BOGOTA ZONA CENTRO No. Catastro:
MUNICIPIO: BOGOTA D.C. DEPARTAMENTO: BOGOTA D.C. TIPO PREDIO: SIN INFORMACION

DIRECCION DEL INMUEBLE

1) AVENIDA CALLE 80 #70-A-48 GARAJE S2-96 CONJUNTO PARQUES DE PONTEVEDRA PROPIEDAD HORIZONTAL

ANOTACION: Nro 5 Fecha: 10-04-2008 Radicacion: 2008-35205

Documento: ESCRITURA 1273 del: 08-04-2008 NOTARIA 1 de BOGOTA D.C. VALOR ACTO: \$
ESPECIFICACION: 0347 ADICION REGIMEN DE PROPIEDAD HORIZONTAL DE LA SEGUNDA ETAPA DEL CONJUNTO RESIDENCIAL PARQUES DE PONTEVEDRA (LIMITACION AL DOMINIO)

PERSONAS QUE INTERVIENEN EN EL ACTO (X-Titular de derecho real de dominio, I-Titular de dominio incompleto)

A: ALIANZA FIDUCIARIA S.A VOCERA DEL PATRIMONIO AUTONOMO
FIDEICOMISO PARQUES DE PONTEVEDRA
8300538122 X

Matricula Nro.: 50C-1679341 X

CIRCULO DE REGISTRO: 50C BOGOTA ZONA CENTRO No. Catastro:
MUNICIPIO: BOGOTA D.C. DEPARTAMENTO: BOGOTA D.C. TIPO PREDIO: SIN INFORMACION

DIRECCION DEL INMUEBLE

1) AVENIDA CALLE 80 #70-A-48 GARAJE S2-97 CONJUNTO PARQUES DE PONTEVEDRA PROPIEDAD HORIZONTAL

ANOTACION: Nro 6 Fecha: 10-04-2008 Radicacion: 2008-35205



27



FORMULARIO DE CALIFICACION CONSTANCIA DE INSCRIPCION

Pagina 109

Impreso el 24 de Abril de 2008 a las 07:05:55 a.m
No tiene validez sin la firma y sello del registrador en la ultima pagina

Documento: ESCRITURA 1273 del: 08-04-2008 NOTARIA 1 de BOGOTA D.C. VALOR ACTO: \$
ESPECIFICACION: 0347 ADICION REGIMEN DE PROPIEDAD HORIZONTAL DE LA SEGUNDA ETAPA DEL CONJUNTO RESIDENCIAL PARQUES DE PONTEVEDRA (LIMITACION AL DOMINIO)

PERSONAS QUE INTERVIENEN EN EL ACTO (X-Titular de derecho real de dominio, I-Titular de dominio incompleto)
A: ALIANZA FIDUCIARIA S.A VOCERA DEL PATRIMONIO AUTONOMO
FIDEICOMISO PARQUES DE PONTEVEDRA
8300538122 X

Matricula Nro.: 50C-1679342

CIRCULO DE REGISTRO: 50C BOGOTA ZONA CENTRO No. Catastro:
MUNICIPIO: BOGOTA D.C. DEPARTAMENTO: BOGOTA D.C. TIPO PREDIO: SIN INFORMACION

DIRECCION DEL INMUEBLE

1) AVENIDA CALLE 80 #70-A-48 GARAJE S2-98 CONJUNTO PARQUES DE PONTEVEDRA PROPIEDAD HORIZONTAL

ANOTACION: Nro 3 Fecha: 10-04-2008 Radicacion: 2008-35205

Documento: ESCRITURA 1273 del: 08-04-2008 NOTARIA 1 de BOGOTA D.C. VALOR ACTO: \$
ESPECIFICACION: 0347 ADICION REGIMEN DE PROPIEDAD HORIZONTAL DE LA SEGUNDA ETAPA DEL CONJUNTO RESIDENCIAL PARQUES DE PONTEVEDRA (LIMITACION AL DOMINIO)

PERSONAS QUE INTERVIENEN EN EL ACTO (X-Titular de derecho real de dominio, I-Titular de dominio incompleto)
A: ALIANZA FIDUCIARIA S.A VOCERA DEL PATRIMONIO AUTONOMO
FIDEICOMISO PARQUES DE PONTEVEDRA
8300538122 X


Matricula Nro.: 50C-1679343

CIRCULO DE REGISTRO: 50C BOGOTA ZONA CENTRO No. Catastro:
MUNICIPIO: BOGOTA D.C. DEPARTAMENTO: BOGOTA D.C. TIPO PREDIO: SIN INFORMACION

DIRECCION DEL INMUEBLE

1) AVENIDA CALLE 80 #70-A-48 GARAJE S2-99 CONJUNTO PARQUES DE PONTEVEDRA PROPIEDAD HORIZONTAL

ANOTACION: Nro 6 Fecha: 10-04-2008 Radicacion: 2008-35205





FORMULARIO DE CALIFICACION CONSTANCIA DE INSCRIPCION

Pagina 110

Impreso el 24 de Abril de 2008 a las 07:05:55 a.m
No tiene validez sin la firma y sello del registrador en la ultima pagina

Documento: ESCRITURA 1273 del: 08-04-2008 NOTARIA 1 de BOGOTA D.C. VALOR ACTO: \$
ESPECIFICACION: 0347 ADICION REGIMEN DE PROPIEDAD HORIZONTAL DE LA SEGUNDA ETAPA DEL CONJUNTO RESIDENCIAL PARQUES DE PONTEVEDRA (LIMITACION AL DOMINIO)

PERSONAS QUE INTERVIENEN EN EL ACTO (X-Titular de derecho real de dominio, I-Titular de dominio incompleto)

A: ALIANZA FIDUCIARIA S.A VOCERA DEL PATRIMONIO AUTONOMO
FIDEICOMISO PARQUES DE PONTEVEDRA
8300538122 X

Matricula Nro.: 50C-1679344

CIRCULO DE REGISTRO: 50C BOGOTA ZONA CENTRO No. Catastro:
MUNICIPIO: BOGOTA D.C. DEPARTAMENTO: BOGOTA D.C. TIPO PREDIO: SIN INFORMACION

DIRECCION DEL INMUEBLE

1) AVENIDA CALLE 80 #70-A-48 GARAJE S2-100 CONJUNTO PARQUES DE PONTEVEDRA PROPIEDAD HORIZONTAL

ANOTACION: Nro 6 Fecha: 10-04-2008 Radicacion: 2008-35205

Documento: ESCRITURA 1273 del: 08-04-2008 NOTARIA 1 de BOGOTA D.C. VALOR ACTO: \$
ESPECIFICACION: 0347 ADICION REGIMEN DE PROPIEDAD HORIZONTAL DE LA SEGUNDA ETAPA DEL CONJUNTO RESIDENCIAL PARQUES DE PONTEVEDRA (LIMITACION AL DOMINIO)

PERSONAS QUE INTERVIENEN EN EL ACTO (X-Titular de derecho real de dominio, I-Titular de dominio incompleto)

A: ALIANZA FIDUCIARIA S.A VOCERA DEL PATRIMONIO AUTONOMO
FIDEICOMISO PARQUES DE PONTEVEDRA
8300538122 X

Matricula Nro.: 50C-1679345

CIRCULO DE REGISTRO: 50C BOGOTA ZONA CENTRO No. Catastro:
MUNICIPIO: BOGOTA D.C. DEPARTAMENTO: BOGOTA D.C. TIPO PREDIO: SIN INFORMACION

DIRECCION DEL INMUEBLE

1) AVENIDA CALLE 80 #70-A-48 GARAJE S2-101 CONJUNTO PARQUES DE PONTEVEDRA PROPIEDAD HORIZONTAL

ANOTACION: Nro 6 Fecha: 10-04-2008 Radicacion: 2008-35205

SUPERINTENDENCIA
DE NOTARIADO
Y REGISTRO
LA GUARDA DE LA FE PUBLICA

78



FORMULARIO DE CALIFICACION CONSTANCIA DE INSCRIPCION

Pagina 111

Impreso el 24 de Abril de 2008 a las 07:05:55 a.m
No tiene validez sin la firma y sello del registrador en la ultima pagina

Documento: ESCRITURA 1273 del: 08-04-2008 NOTARIA 1 de BOGOTA D.C. VALOR ACTO: \$
ESPECIFICACION: 0347 ADICION REGIMEN DE PROPIEDAD HORIZONTAL DE LA SEGUNDA ETAPA DEL CONJUNTO RESIDENCIAL PARQUES DE PONTEVEDRA (LIMITACION AL DOMINIO)

PERSONAS QUE INTERVIENEN EN EL ACTO (X-Titular de derecho real de dominio, I-Titular de dominio incompleto)

A: ALIANZA FIDUCIARIA S.A VOCERA DEL PATRIMONIO AUTONOMO
FIDEICOMISO PARQUES DE PONTEVEDRA
8300538122 X

Matricula Nro.: 50C-1679346

CIRCULO DE REGISTRO: 50C BOGOTA ZONA CENTRO No. Catastro:
MUNICIPIO: BOGOTA D.C. DEPARTAMENTO: BOGOTA D.C. TIPO PREDIO: SIN INFORMACION

DIRECCION DEL INMUEBLE

1) AVENIDA CALLE 80 #70-A-48 GARAJE S2-102 CONJUNTO PARQUES DE PONTEVEDRA PROPIEDAD HORIZONTAL

ANOTACION: Nro 5 Fecha: 10-04-2008 Radicacion: 2008-35205

Documento: ESCRITURA 1273 del: 08-04-2008 NOTARIA 1 de BOGOTA D.C. VALOR ACTO: \$
ESPECIFICACION: 0347 ADICION REGIMEN DE PROPIEDAD HORIZONTAL DE LA SEGUNDA ETAPA DEL CONJUNTO RESIDENCIAL PARQUES DE PONTEVEDRA (LIMITACION AL DOMINIO)

PERSONAS QUE INTERVIENEN EN EL ACTO (X-Titular de derecho real de dominio, I-Titular de dominio incompleto)

A: ALIANZA FIDUCIARIA S.A VOCERA DEL PATRIMONIO AUTONOMO
FIDEICOMISO PARQUES DE PONTEVEDRA
8300538122 X


Matricula Nro.: 50C-1679347

CIRCULO DE REGISTRO: 50C BOGOTA ZONA CENTRO No. Catastro:
MUNICIPIO: BOGOTA D.C. DEPARTAMENTO: BOGOTA D.C. TIPO PREDIO: SIN INFORMACION

DIRECCION DEL INMUEBLE

1) AVENIDA CALLE 80 #70-A-48 GARAJE S2-103 CONJUNTO PARQUES DE PONTEVEDRA PROPIEDAD HORIZONTAL

ANOTACION: Nro 6 Fecha: 10-04-2008 Radicacion: 2008-35205





**FORMULARIO DE CALIFICACION
CONSTANCIA DE INSCRIPCION**

Página 112

Impreso el 24 de Abril de 2008 a las 07:06:55 a.m
No tiene validez sin la firma y sello del registrador en la ultima pagina

Documento: ESCRITURA 1273 del: 08-04-2008 NOTARIA 1 de BOGOTA D.C. VALOR ACTO: \$
ESPECIFICACION: 0347 ADICION REGIMEN DE PROPIEDAD HORIZONTAL DE LA SEGUNDA ETAPA DEL CONJUNTO RESIDENCIAL PARQUES DE PONTEVEDRA (LIMITACION AL DOMINIO)

PERSONAS QUE INTERVIENEN EN EL ACTO (X-Titular de derecho real de dominio, I-Titular de dominio incompleto)

A: ALIANZA FIDUCIARIA S.A VOCERA DEL PATRIMONIO AUTONOMO
FIDEICOMISO PARQUES DE PONTEVEDRA
8300538122 X

Matricula Nro.: 50C-1679348

CIRCULO DE REGISTRO: 50C BOGOTA ZONA CENTRO No. Catastro:
MUNICIPIO: BOGOTA D.C. DEPARTAMENTO: BOGOTA D.C. TIPO PREDIO: SIN INFORMACION

DIRECCION DEL INMUEBLE

1) AVENIDA CALLE 80 #70-A-48 GARAJE S2-104 CONJUNTO PARQUES DE PONTEVEDRA PROPIEDAD HORIZONTAL

ANOTACION: Nro 9 Fecha: 10-04-2008 Radicacion: 2008-35205

Documento: ESCRITURA 1273 del: 08-04-2008 NOTARIA 1 de BOGOTA D.C. VALOR ACTO: \$
ESPECIFICACION: 0347 ADICION REGIMEN DE PROPIEDAD HORIZONTAL DE LA SEGUNDA ETAPA DEL CONJUNTO RESIDENCIAL PARQUES DE PONTEVEDRA (LIMITACION AL DOMINIO)

PERSONAS QUE INTERVIENEN EN EL ACTO (X-Titular de derecho real de dominio, I-Titular de dominio incompleto)

A: ALIANZA FIDUCIARIA S.A VOCERA DEL PATRIMONIO AUTONOMO
FIDEICOMISO PARQUES DE PONTEVEDRA
8300538122 X

Matricula Nro.: 50C-1679349

CIRCULO DE REGISTRO: 50C BOGOTA ZONA CENTRO No. Catastro:
MUNICIPIO: BOGOTA D.C. DEPARTAMENTO: BOGOTA D.C. TIPO PREDIO: SIN INFORMACION

DIRECCION DEL INMUEBLE

1) AVENIDA CALLE 80 #70-A-48 GARAJE S2-105 CONJUNTO PARQUES DE PONTEVEDRA PROPIEDAD HORIZONTAL

ANOTACION: Nro 3 Fecha: 10-04-2008 Radicacion: 2008-35205





77

FORMULARIO DE CALIFICACION CONSTANCIA DE INSCRIPCION

Pagina 113

Impreso el 24 de Abril de 2008 a las 07:05:55 a.m
No tiene validez sin la firma y sello del registrador en la ultima pagina

Documento: ESCRITURA 1273 del: 08-04-2008 NOTARIA 1 de BOGOTA D.C. VALOR ACTO: \$
ESPECIFICACION: 0347 ADICION REGIMEN DE PROPIEDAD HORIZONTAL DE LA SEGUNDA ETAPA DEL CONJUNTO RESIDENCIAL PARQUES DE PONTEVEDRA (LIMITACION AL DOMINIO)

PERSONAS QUE INTERVIENEN EN EL ACTO (X-Titular de derecho real de dominio, I-Titular de dominio incompleto)
A: ALIANZA FIDUCIARIA S.A VOCERA DEL PATRIMONIO AUTONOMO
FIDEICOMISO PARQUES DE PONTEVEDRA
8300538122 X

Matricula Nro.: 50C-1679350 ✓

CIRCULO DE REGISTRO: 50C BOGOTA ZONA CENTRO No. Catastro:
MUNICIPIO: BOGOTA D.C. DEPARTAMENTO: BOGOTA D.C. TIPO PREDIO: SIN INFORMACION

DIRECCION DEL INMUEBLE

1) AVENIDA CALLE 80 #70-A-48 GARAJE S2-106 CONJUNTO PARQUES DE PONTEVEDRA PROPIEDAD HORIZONTAL

ANOTACION: Nro 6 Fecha: 10-04-2008 Radicacion: 2008-35205

Documento: ESCRITURA 1273 del: 08-04-2008 NOTARIA 1 de BOGOTA D.C. VALOR ACTO: \$
ESPECIFICACION: 0347 ADICION REGIMEN DE PROPIEDAD HORIZONTAL DE LA SEGUNDA ETAPA DEL CONJUNTO RESIDENCIAL PARQUES DE PONTEVEDRA (LIMITACION AL DOMINIO)

PERSONAS QUE INTERVIENEN EN EL ACTO (X-Titular de derecho real de dominio, I-Titular de dominio incompleto)
A: ALIANZA FIDUCIARIA S.A VOCERA DEL PATRIMONIO AUTONOMO
FIDEICOMISO PARQUES DE PONTEVEDRA
8300538122 X

Matricula Nro.: 50C-1679351 ✓

CIRCULO DE REGISTRO: 50C BOGOTA ZONA CENTRO No. Catastro:
MUNICIPIO: BOGOTA D.C. DEPARTAMENTO: BOGOTA D.C. TIPO PREDIO: SIN INFORMACION

DIRECCION DEL INMUEBLE

1) AVENIDA CALLE 80 #70-A-48 GARAJE S2-115 CONJUNTO PARQUES DE PONTEVEDRA PROPIEDAD HORIZONTAL

ANOTACION: Nro 5 Fecha: 10-04-2008 Radicacion: 2008-35205

SUPERINTENDENCIA
DE NOTARIADO
Y REGISTRO
LA GUARDA DE LA FE PUBLICA



**FORMULARIO DE CALIFICACION
CONSTANCIA DE INSCRIPCION**

Pagina 114

Impreso el 24 de Abril de 2008 a las 07:05:55 a.m
No tiene validez sin la firma y sello del registrador en la última pagina

Documento: ESCRITURA 1273 del: 08-04-2008 NOTARIA 1 de BOGOTA D.C. VALOR ACTO: \$
ESPECIFICACION: 0347 ADICION REGIMEN DE PROPIEDAD HORIZONTAL DE LA SEGUNDA ETAPA DEL CONJUNTO RESIDENCIAL PARQUES DE PONTEVEDRA (LIMITACION AL DOMINIO)

PERSONAS QUE INTERVIENEN EN EL ACTO (X-Titular de derecho real de dominio, (-)Titular de dominio incompleto)

A: ALIANZA FIDUCIARIA S.A VOCERA DEL PATRIMONIO AUTONOMO
FIDEICOMISO PARQUES DE PONTEVEDRA
8300538122 X

Matricula Nro.: 50C-1679352 ✓

CIRCULO DE REGISTRO: 50C BOGOTA ZONA CENTRO No. Catastro:
MUNICIPIO: BOGOTA D.C. DEPARTAMENTO: BOGOTA D.C. TIPO PREDIO: SIN INFORMACION

DIRECCION DEL INMUEBLE

1) AVENIDA CALLE 80 #70-A-48 GARAJE S2-116 CONJUNTO PARQUES DE PONTEVEDRA PROPIEDAD HORIZONTAL

ANOTACION: Nro 5 Fecha: 10-04-2008 Radicacion: 2008-35205

Documento: ESCRITURA 1273 del: 08-04-2008 NOTARIA 1 de BOGOTA D.C. VALOR ACTO: \$
ESPECIFICACION: 0347 ADICION REGIMEN DE PROPIEDAD HORIZONTAL DE LA SEGUNDA ETAPA DEL CONJUNTO RESIDENCIAL PARQUES DE PONTEVEDRA (LIMITACION AL DOMINIO)

PERSONAS QUE INTERVIENEN EN EL ACTO (X-Titular de derecho real de dominio, (-)Titular de dominio incompleto)

A: ALIANZA FIDUCIARIA S.A VOCERA DEL PATRIMONIO AUTONOMO
FIDEICOMISO PARQUES DE PONTEVEDRA
8300538122 X

Matricula Nro.: 50C-1679353 ✓

CIRCULO DE REGISTRO: 50C BOGOTA ZONA CENTRO No. Catastro:
MUNICIPIO: BOGOTA D.C. DEPARTAMENTO: BOGOTA D.C. TIPO PREDIO: SIN INFORMACION

DIRECCION DEL INMUEBLE

1) AVENIDA CALLE 80 #70-A-48 GARAJE S2-117 CONJUNTO PARQUES DE PONTEVEDRA PROPIEDAD HORIZONTAL

ANOTACION: Nro 3 Fecha: 10-04-2008 Radicacion: 2008-35205

SUPERINTENDENCIA
DE NOTARIADO
Y REGISTRO
LA GUARDA DE LA FE PUBLICA



FORMULARIO DE CALIFICACION CONSTANCIA DE INSCRIPCION

Pagina 115

Impreso el 24 de Abril de 2008 a las 07:06:55 a.m
No tiene validez sin la firma y sello del registrador en la ultima pagina

Documento: ESCRITURA 1273 del: 08-04-2008 NOTARIA 1 de BOGOTA D.C. VALOR ACTO: \$
ESPECIFICACION: 0347 ADICION REGIMEN DE PROPIEDAD HORIZONTAL DE LA SEGUNDA ETAPA DEL CONJUNTO RESIDENCIAL PARQUES DE PONTEVEDRA (LIMITACION AL DOMINIO)

PERSONAS QUE INTERVIENEN EN EL ACTO (X-Titular de derecho real de dominio, I-Titular de dominio incompleto)
A: ALIANZA FIDUCIARIA S.A VOCERA DEL PATRIMONIO AUTONOMO
FIDEICOMISO PARQUES DE PONTEVEDRA
8300538122 X

Matricula Nro.: 50C-1679354

CIRCULO DE REGISTRO: 50C BOGOTA ZONA CENTRO No. Catastro:
MUNICIPIO: BOGOTA D.C. DEPARTAMENTO: BOGOTA D.C. TIPO PREDIO: SIN INFORMACION

DIRECCION DEL INMUEBLE

1) AVENIDA CALLE 80 #70-A-48 GARAJE S2-118 CONJUNTO PARQUES DE PONTEVEDRA PROPIEDAD HORIZONTAL

ANOTACION: Nro 5 Fecha: 10-04-2008 Radicacion: 2008-35205

Documento: ESCRITURA 1273 del: 08-04-2008 NOTARIA 1 de BOGOTA D.C. VALOR ACTO: \$
ESPECIFICACION: 0347 ADICION REGIMEN DE PROPIEDAD HORIZONTAL DE LA SEGUNDA ETAPA DEL CONJUNTO RESIDENCIAL PARQUES DE PONTEVEDRA (LIMITACION AL DOMINIO)

PERSONAS QUE INTERVIENEN EN EL ACTO (X-Titular de derecho real de dominio, I-Titular de dominio incompleto)
A: ALIANZA FIDUCIARIA S.A VOCERA DEL PATRIMONIO AUTONOMO
FIDEICOMISO PARQUES DE PONTEVEDRA
8300538122 X


Matricula Nro.: 50C-1679355

CIRCULO DE REGISTRO: 50C BOGOTA ZONA CENTRO No. Catastro:
MUNICIPIO: BOGOTA D.C. DEPARTAMENTO: BOGOTA D.C. TIPO PREDIO: SIN INFORMACION

DIRECCION DEL INMUEBLE

1) AVENIDA CALLE 80 #70-A-48 GARAJE S2-118 CONJUNTO PARQUES DE PONTEVEDRA PROPIEDAD HORIZONTAL

ANOTACION: Nro 6 Fecha: 10-04-2008 Radicacion: 2008-35205





FORMULARIO DE CALIFICACION CONSTANCIA DE INSCRIPCION

Pagina 116

Impreso el 24 de Abril de 2008 a las 07:05:56 a.m
No tiene validez sin la firma y sello del registrador en la ultima pagina

Documento: ESCRITURA 1273 del: 08-04-2008 NOTARIA 1 de BOGOTA D.C. VALOR ACTO: \$
ESPECIFICACION: 0347 ADICION REGIMEN DE PROPIEDAD HORIZONTAL DE LA SEGUNDA ETAPA DEL CONJUNTO RESIDENCIAL PARQUES DE PONTEVEDRA (LIMITACION AL DOMINIO)

PERSONAS QUE INTERVIENEN EN EL ACTO (X-Titular de derecho real de dominio, I-Titular de dominio incompleto)

A: ALIANZA FIDUCIARIA S.A VOCERA DEL PATRIMONIO AUTONOMO
FIDEICOMISO PARQUES DE PONTEVEDRA
8300538122 X

Matricula Nro.: 50C-1679356 ✓

CIRCULO DE REGISTRO: 50C BOGOTA ZONA CENTRO No. Catastro:
MUNICIPIO: BOGOTA D.C. DEPARTAMENTO: BOGOTA D.C. TIPO PREDIO: SIN INFORMACION

DIRECCION DEL INMUEBLE

1) AVENIDA CALLE 80 #70-A-48 GARAJE S2-120 CONJUNTO PARQUES DE PONTEVEDRA PROPIEDAD HORIZONTAL

ANOTACION: Nro 6 Fecha: 10-04-2008 Radicacion: 2008-35205

Documento: ESCRITURA 1273 del: 08-04-2008 NOTARIA 1 de BOGOTA D.C. VALOR ACTO: \$
ESPECIFICACION: 0347 ADICION REGIMEN DE PROPIEDAD HORIZONTAL DE LA SEGUNDA ETAPA DEL CONJUNTO RESIDENCIAL PARQUES DE PONTEVEDRA (LIMITACION AL DOMINIO)

PERSONAS QUE INTERVIENEN EN EL ACTO (X-Titular de derecho real de dominio, I-Titular de dominio incompleto)

A: ALIANZA FIDUCIARIA S.A VOCERA DEL PATRIMONIO AUTONOMO
FIDEICOMISO PARQUES DE PONTEVEDRA
8300538122 X

Matricula Nro.: 50C-1679357 ✓

CIRCULO DE REGISTRO: 50C BOGOTA ZONA CENTRO No. Catastro:
MUNICIPIO: BOGOTA D.C. DEPARTAMENTO: BOGOTA D.C. TIPO PREDIO: SIN INFORMACION

DIRECCION DEL INMUEBLE

1) AVENIDA CALLE 80 #70-A-48 GARAJE S2-121 CONJUNTO PARQUES DE PONTEVEDRA PROPIEDAD HORIZONTAL

ANOTACION: Nro 6 Fecha: 10-04-2008 Radicacion: 2008-35205

SUPERINTENDENCIA
DE NOTARIADO
Y REGISTRO
LA GUARDA DE LA FE PUBLICA

FORMULARIO DE CALIFICACION CONSTANCIA DE INSCRIPCION

Pagina 117

Impreso el 24 de Abril de 2008 a las 07:05:56 a.m
No tiene validez sin la firma y sello del registrador en la ultima pagina

Documento: ESCRITURA 1273 del: 08-04-2008 NOTARIA 1 de BOGOTA D.C. VALOR ACTO: \$
ESPECIFICACION: 0347 ADICION REGIMEN DE PROPIEDAD HORIZONTAL DE LA SEGUNDA ETAPA DEL CONJUNTO RESIDENCIAL PARQUES DE PONTEVEDRA (LIMITACION AL DOMINIO)

PERSONAS QUE INTERVIENEN EN EL ACTO (X-Titular de derecho real de dominio, I-Titular de dominio incompleto)
A: ALIANZA FIDUCIARIA S.A VOCERA DEL PATRIMONIO AUTONOMO
FIDEICOMISO PARQUES DE PONTEVEDRA
8300538122 X

Matricula Nro.: 50C-1679358

CIRCULO DE REGISTRO: 50C BOGOTA ZONA CENTRO No. Catastro:
MUNICIPIO: BOGOTA D.C. DEPARTAMENTO: BOGOTA D.C. TIPO PREDIO: SIN INFORMACION

DIRECCION DEL INMUEBLE

1) AVENIDA CALLE 80 #70-A-48 GARAJE S2-123 CONJUNTO PARQUES DE PONTEVEDRA PROPIEDAD HORIZONTAL

ANOTACION: Nro 3 Fecha: 10-04-2008 Radicacion: 2008-35205

Documento: ESCRITURA 1273 del: 08-04-2008 NOTARIA 1 de BOGOTA D.C. VALOR ACTO: \$
ESPECIFICACION: 0347 ADICION REGIMEN DE PROPIEDAD HORIZONTAL DE LA SEGUNDA ETAPA DEL CONJUNTO RESIDENCIAL PARQUES DE PONTEVEDRA (LIMITACION AL DOMINIO)

PERSONAS QUE INTERVIENEN EN EL ACTO (X-Titular de derecho real de dominio, I-Titular de dominio incompleto)
A: ALIANZA FIDUCIARIA S.A VOCERA DEL PATRIMONIO AUTONOMO
FIDEICOMISO PARQUES DE PONTEVEDRA
8300538122 X


Matricula Nro.: 50C-1679359

CIRCULO DE REGISTRO: 50C BOGOTA ZONA CENTRO No. Catastro:
MUNICIPIO: BOGOTA D.C. DEPARTAMENTO: BOGOTA D.C. TIPO PREDIO: SIN INFORMACION

DIRECCION DEL INMUEBLE

1) AVENIDA CALLE 80 #70-A-48 GARAJE S2-124 CONJUNTO PARQUES DE PONTEVEDRA PROPIEDAD HORIZONTAL

ANOTACION: Nro 3 Fecha: 10-04-2008 Radicacion: 2008-35205





**FORMULARIO DE CALIFICACION
CONSTANCIA DE INSCRIPCION**

Pagina 118

Impreso el 24 de Abril de 2008 a las 07:05:56 a.m
No tiene validez sin la firma y sello del registrador en la ultima pagina

Documento: ESCRITURA 1273 del: 08-04-2008 NOTARIA 1 de BOGOTA D.C. VALOR ACTO: \$
ESPECIFICACION: 0347 ADICION REGIMEN DE PROPIEDAD HORIZONTAL DE LA SEGUNDA ETAPA DEL CONJUNTO RESIDENCIAL PARQUES DE PONTEVEDRA (LIMITACION AL DOMINIO)

PERSONAS QUE INTERVIENEN EN EL ACTO (X-Titular de derecho real de dominio, I-Titular de dominio incompleto)

A: ALIANZA FIDUCIARIA S.A VOCERA DEL PATRIMONIO AUTONOMO
FIDEICOMISO PARQUES DE PONTEVEDRA
8300538122 X

Matricula Nro.: 50C-1679360

CIRCULO DE REGISTRO: 50C BOGOTA ZONA CENTRO No. Catastro:
MUNICIPIO: BOGOTA D.C. DEPARTAMENTO: BOGOTA D.C. TIPO PREDIO: SIN INFORMACION

DIRECCION DEL INMUEBLE

1) AVENIDA CALLE 80 #70-A-48 GARAJE S2-126 CONJUNTO PARQUES DE PONTEVEDRA PROPIEDAD HORIZONTAL

ANOTACION: Nro 3 Fecha: 10-04-2008 Radicacion: 2008-35205

Documento: ESCRITURA 1273 del: 08-04-2008 NOTARIA 1 de BOGOTA D.C. VALOR ACTO: \$
ESPECIFICACION: 0347 ADICION REGIMEN DE PROPIEDAD HORIZONTAL DE LA SEGUNDA ETAPA DEL CONJUNTO RESIDENCIAL PARQUES DE PONTEVEDRA (LIMITACION AL DOMINIO)

PERSONAS QUE INTERVIENEN EN EL ACTO (X-Titular de derecho real de dominio, I-Titular de dominio incompleto)

A: ALIANZA FIDUCIARIA S.A VOCERA DEL PATRIMONIO AUTONOMO
FIDEICOMISO PARQUES DE PONTEVEDRA
8300538122 X

Matricula Nro.: 50C-1679361

CIRCULO DE REGISTRO: 50C BOGOTA ZONA CENTRO No. Catastro:
MUNICIPIO: BOGOTA D.C. DEPARTAMENTO: BOGOTA D.C. TIPO PREDIO: SIN INFORMACION

DIRECCION DEL INMUEBLE

1) AVENIDA CALLE 80 #70-A-48 GARAJE S2-126 CONJUNTO PARQUES DE PONTEVEDRA PROPIEDAD HORIZONTAL

ANOTACION: Nro 5 Fecha: 10-04-2008 Radicacion: 2008-35205



FORMULARIO DE CALIFICACION CONSTANCIA DE INSCRIPCION

Pagina 119

Impreso el 24 de Abril de 2008 a las 07:05:56 a.m
No tiene valdez sin la firma y sello del registrador en la ultima pagina

Documento: ESCRITURA 1273 del: 08-04-2008 NOTARIA 1 de BOGOTA D.C. VALOR ACTO: \$
ESPECIFICACION: 0347 ADICION REGIMEN DE PROPIEDAD HORIZONTAL DE LA SEGUNDA ETAPA DEL CONJUNTO RESIDENCIAL PARQUES DE PONTEVEDRA (LIMITACION AL DOMINIO)

PERSONAS QUE INTERVIENEN EN EL ACTO (X-Titular de derecho real de dominio, I-Titular de dominio incompleto)
A: ALIANZA FIDUCIARIA S.A VOCERA DEL PATRIMONIO AUTONOMO
FIDEICOMISO PARQUES DE PONTEVEDRA
8300538122 X

Matricula Nro.: 50C-1679362

CIRCULO DE REGISTRO: 50C BOGOTA ZONA CENTRO No. Catastro:
MUNICIPIO: BOGOTA D.C. DEPARTAMENTO: BOGOTA D.C. TIPO PREDIO: SIN INFORMACION

DIRECCION DEL INMUEBLE
1) AVENIDA CALLE 80 #70-A-48 GARAJE S2-127 CONJUNTO PARQUES DE PONTEVEDRA PROPIEDAD HORIZONTAL

ANOTACION: Nro 5 Fecha: 10-04-2008 Radicacion: 2008-35205
Documento: ESCRITURA 1273 del: 08-04-2008 NOTARIA 1 de BOGOTA D.C. VALOR ACTO: \$
ESPECIFICACION: 0347 ADICION REGIMEN DE PROPIEDAD HORIZONTAL DE LA SEGUNDA ETAPA DEL CONJUNTO RESIDENCIAL PARQUES DE PONTEVEDRA (LIMITACION AL DOMINIO)

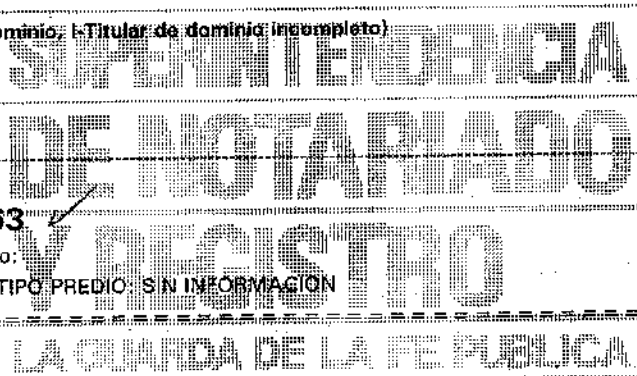
PERSONAS QUE INTERVIENEN EN EL ACTO (X-Titular de derecho real de dominio, I-Titular de dominio incompleto)
A: ALIANZA FIDUCIARIA S.A VOCERA DEL PATRIMONIO AUTONOMO
FIDEICOMISO PARQUES DE PONTEVEDRA
8300538122 X

Matricula Nro.: 50C-1679363

CIRCULO DE REGISTRO: 50C BOGOTA ZONA CENTRO No. Catastro:
MUNICIPIO: BOGOTA D.C. DEPARTAMENTO: BOGOTA D.C. TIPO PREDIO: SIN INFORMACION

DIRECCION DEL INMUEBLE
1) AVENIDA CALLE 80 #70-A-48 GARAJE S2-128 CONJUNTO PARQUES DE PONTEVEDRA PROPIEDAD HORIZONTAL

ANOTACION: Nro 3 Fecha: 10-04-2008 Radicacion: 2008-35205





FORMULARIO DE CALIFICACION CONSTANCIA DE INSCRIPCION

Pagina 120

Impreso el 24 de Abril de 2008 a las 07:05:56 a.m.
No tiene validez sin la firma y sello del registrador en la ultima pagina

Documento: ESCRITURA 1273 del: 08-04-2008 NOTARIA 1 de BOGOTA D.C. VALOR ACTO: \$
ESPECIFICACION: 0347 ADICION REGIMEN DE PROPIEDAD HORIZONTAL DE LA SEGUNDA ETAPA DEL CONJUNTO RESIDENCIAL PARQUES DE PONTEVEDRA (LIMITACION AL DOMINIO)

PERSONAS QUE INTERVIENEN EN EL ACTO (X-Titular de derecho real de dominio, I-Titular de dominio incompleto)

A: ALIANZA FIDUCIARIA S.A VOCERA DEL PATRIMONIO AUTONOMO
FIDEICOMISO PARQUES DE PONTEVEDRA
8300538122 X

Matricula Nro.: 50C-1679364

CIRCULO DE REGISTRO: 50C BOGOTA ZONA CENTRO No. Catastro:
MUNICIPIO: BOGOTA D.C. DEPARTAMENTO: BOGOTA D.C. TIPO PREDIO: SIN INFORMACION

DIRECCION DEL INMUEBLE

1) AVENIDA CALLE 80 #70-A-48 GARAJE S2-129 CONJUNTO PARQUES DE PONTEVEDRA PROPIEDAD HORIZONTAL

ANOTACION: Nro 5 Fecha: 10-04-2008 Radicacion: 2008-35205

Documento: ESCRITURA 1273 del: 08-04-2008 NOTARIA 1 de BOGOTA D.C. VALOR ACTO: \$
ESPECIFICACION: 0347 ADICION REGIMEN DE PROPIEDAD HORIZONTAL DE LA SEGUNDA ETAPA DEL CONJUNTO RESIDENCIAL PARQUES DE PONTEVEDRA (LIMITACION AL DOMINIO)

PERSONAS QUE INTERVIENEN EN EL ACTO (X-Titular de derecho real de dominio, I-Titular de dominio incompleto)

A: ALIANZA FIDUCIARIA S.A VOCERA DEL PATRIMONIO AUTONOMO
FIDEICOMISO PARQUES DE PONTEVEDRA
8300538122 X

Matricula Nro.: 50C-1679365

CIRCULO DE REGISTRO: 50C BOGOTA ZONA CENTRO No. Catastro:
MUNICIPIO: BOGOTA D.C. DEPARTAMENTO: BOGOTA D.C. TIPO PREDIO: SIN INFORMACION

DIRECCION DEL INMUEBLE

1) AVENIDA CALLE 80 #70-A-48 GARAJE S2-130 CONJUNTO PARQUES DE PONTEVEDRA PROPIEDAD HORIZONTAL

ANOTACION: Nro 6 Fecha: 10-04-2008 Radicacion: 2008-35205

SUPERINTENDENCIA
DE NOTARIADO
Y REGISTRO
LA GUARDA DE LA FE PUBLICA



FORMULARIO DE CALIFICACION CONSTANCIA DE INSCRIPCION

Pagina 121

Impreso el 24 de Abril de 2008 a las 07:05:56 a.m
No tiene validez sin la firma y sello del registrador en la ultima pagina

Documento: ESCRITURA 1273 del: 08-04-2008 NOTARIA 1 de BOGOTA D.C. VALOR ACTO: \$
ESPECIFICACION: 0347 ADICION REGIMEN DE PROPIEDAD HORIZONTAL DE LA SEGUNDA ETAPA DEL CONJUNTO RESIDENCIAL PARQUES DE PONTEVEDRA (LIMITACION AL DOMINIO)

PERSONAS QUE INTERVIENEN EN EL ACTO (X-Titular de derecho real de dominio, I-Titular de dominio incompleto)
A: ALIANZA FIDUCIARIA S.A VOCERA DEL PATRIMONIO AUTONOMO
FIDEICOMISO PARQUES DE PONTEVEDRA
8300538122 X

Matricula Nro.: 50C-1679366

CIRCULO DE REGISTRO: 50C BOGOTA ZONA CENTRO No. Catastro:
MUNICIPIO: BOGOTA D.C. DEPARTAMENTO: BOGOTA D.C. TIPO PREDIO: SIN INFORMACION

DIRECCION DEL INMUEBLE

1) AVENIDA CALLE 80 #70-A-48 GARAJE S2-131 CONJUNTO PARQUES DE PONTEVEDRA PROPIEDAD HORIZONTAL

ANOTACION: Nro 5 Fecha: 10-04-2008 Radicacion: 2008-35205

Documento: ESCRITURA 1273 del: 08-04-2008 NOTARIA 1 de BOGOTA D.C. VALOR ACTO: \$
ESPECIFICACION: 0347 ADICION REGIMEN DE PROPIEDAD HORIZONTAL DE LA SEGUNDA ETAPA DEL CONJUNTO RESIDENCIAL PARQUES DE PONTEVEDRA (LIMITACION AL DOMINIO)

PERSONAS QUE INTERVIENEN EN EL ACTO (X-Titular de derecho real de dominio, I-Titular de dominio incompleto)
A: ALIANZA FIDUCIARIA S.A VOCERA DEL PATRIMONIO AUTONOMO
FIDEICOMISO PARQUES DE PONTEVEDRA
8300538122 X

Matricula Nro.: 50C-1679367

CIRCULO DE REGISTRO: 50C BOGOTA ZONA CENTRO No. Catastro:
MUNICIPIO: BOGOTA D.C. DEPARTAMENTO: BOGOTA D.C. TIPO PREDIO: SIN INFORMACION

DIRECCION DEL INMUEBLE

1) AVENIDA CALLE 80 #70-A-48 GARAJE S2-132 CONJUNTO PARQUES DE PONTEVEDRA PROPIEDAD HORIZONTAL

ANOTACION: Nro 5 Fecha: 10-04-2008 Radicacion: 2008-35205

SUPERINTENDENCIA
DE NOTARIADO
Y REGISTRO
LA GUARDA DE LA FE PUBLICA



**FORMULARIO DE CALIFICACION
CONSTANCIA DE INSCRIPCION**

Pagina 122

Impreso el 24 de Abril de 2008 a las 07:05:56 a.m
No tiene validez sin la firma y sello del registrador en la ultima pagina

Documento: ESCRITURA 1273 del: 08-04-2008 NOTARIA 1 de BOGOTA D.C. VALOR ACTO: \$
ESPECIFICACION: 0347 ADICION REGIMEN DE PROPIEDAD HORIZONTAL DE LA SEGUNDA ETAPA DEL CONJUNTO RESIDENCIAL PARQUES DE PONTEVEDRA (LIMITACION AL DOMINIO)

PERSONAS QUE INTERVIENEN EN EL ACTO (X-Titular de derecho real de dominio, I-Titular de dominio incompleto)

A: ALIANZA FIDUCIARIA S.A VOCERA DEL PATRIMONIO AUTONOMO
FIDEICOMISO PARQUES DE PONTEVEDRA
8300538122 X

Matricula Nro.: 50C-1679368

CIRCULO DE REGISTRO: 50C BOGOTA ZONA CENTRO No. Catastro:
MUNICIPIO: BOGOTA D.C. DEPARTAMENTO: BOGOTA D.C. TIPO PREDIO: SIN INFORMACION

DIRECCION DEL INMUEBLE

1) AVENIDA CALLE 80 #70-A-48 GARAJE S2-133 CONJUNTO PARQUES DE PONTEVEDRA PROPIEDAD HORIZONTAL

ANOTACION: Nro 5 Fecha: 10-04-2008 Radicacion: 2008-35205

Documento: ESCRITURA 1273 del: 08-04-2008 NOTARIA 1 de BOGOTA D.C. VALOR ACTO: \$
ESPECIFICACION: 0347 ADICION REGIMEN DE PROPIEDAD HORIZONTAL DE LA SEGUNDA ETAPA DEL CONJUNTO RESIDENCIAL PARQUES DE PONTEVEDRA (LIMITACION AL DOMINIO)

PERSONAS QUE INTERVIENEN EN EL ACTO (X-Titular de derecho real de dominio, I-Titular de dominio incompleto)

A: ALIANZA FIDUCIARIA S.A VOCERA DEL PATRIMONIO AUTONOMO
FIDEICOMISO PARQUES DE PONTEVEDRA
8300538122 X

Matricula Nro.: 50C-1679369

CIRCULO DE REGISTRO: 50C BOGOTA ZONA CENTRO No. Catastro:
MUNICIPIO: BOGOTA D.C. DEPARTAMENTO: BOGOTA D.C. TIPO PREDIO: SIN INFORMACION

DIRECCION DEL INMUEBLE

1) AVENIDA CALLE 80 #70-A-48 GARAJE S2-134 CONJUNTO PARQUES DE PONTEVEDRA PROPIEDAD HORIZONTAL

ANOTACION: Nro 3 Fecha: 10-04-2008 Radicacion: 2008-35205

SUPERINTENDENCIA
DE NOTARIADO
Y REGISTRO
LA GUARDA DE LA FE PUBLICA

824



FORMULARIO DE CALIFICACION CONSTANCIA DE INSCRIPCION

Pagina 123

Impreso el 24 de Abril de 2008 a las 07:05:56 a.m
No tiene validez sin la firma y sello del registrador en la ultima pagina

Documento: ESCRITURA 1273 del: 08-04-2008 NOTARIA 1 de BOGOTA D.C. VALOR ACTO: \$
ESPECIFICACION: 0347 ADICION REGIMEN DE PROPIEDAD HORIZONTAL DE LA SEGUNDA ETAPA DEL CONJUNTO RESIDENCIAL PARQUES DE PONTEVEDRA (LIMITACION AL DOMINIO)

PERSONAS QUE INTERVIENEN EN EL ACTO (X-Titular de derecho real de dominio, I-Titular de dominio incompleto)

A: ALIANZA FIDUCIARIA S.A VOCERA DEL PATRIMONIO AUTONOMO
FIDEICOMISO PARQUES DE PONTEVEDRA
8300538122 X

Matricula Nro.: 50C-1679370

CIRCULO DE REGISTRO: 50C BOGOTA ZONA CENTRO No. Catastro:
MUNICIPIO: BOGOTA D.C. DEPARTAMENTO: BOGOTA D.C. TIPO PREDIO: SIN INFORMACION

DIRECCION DEL INMUEBLE

1) AVENIDA CALLE 80 #70-A-48 GARAJE S2-135 CONJUNTO PARQUES DE PONTEVEDRA PROPIEDAD HORIZONTAL

ANOTACION: Nro 5 Fecha: 10-04-2008 Radicacion: 2008-35205

Documento: ESCRITURA 1273 del: 08-04-2008 NOTARIA 1 de BOGOTA D.C. VALOR ACTO: \$
ESPECIFICACION: 0347 ADICION REGIMEN DE PROPIEDAD HORIZONTAL DE LA SEGUNDA ETAPA DEL CONJUNTO RESIDENCIAL PARQUES DE PONTEVEDRA (LIMITACION AL DOMINIO)

PERSONAS QUE INTERVIENEN EN EL ACTO (X-Titular de derecho real de dominio, I-Titular de dominio incompleto)

A: ALIANZA FIDUCIARIA S.A VOCERA DEL PATRIMONIO AUTONOMO
FIDEICOMISO PARQUES DE PONTEVEDRA
8300538122 X

Matricula Nro.: 50C-1679371

CIRCULO DE REGISTRO: 50C BOGOTA ZONA CENTRO No. Catastro:
MUNICIPIO: BOGOTA D.C. DEPARTAMENTO: BOGOTA D.C. TIPO PREDIO: SIN INFORMACION

DIRECCION DEL INMUEBLE

1) AVENIDA CALLE 80 #70-A-48 GARAJE S2-135 CONJUNTO PARQUES DE PONTEVEDRA PROPIEDAD HORIZONTAL

ANOTACION: Nro 6 Fecha: 10-04-2008 Radicacion: 2008-35205



SUPERINTENDENCIA
DE NOTARIADO
Y REGISTRO
LA GUARDA DE LA FE PUBLICA



**FORMULARIO DE CALIFICACION
CONSTANCIA DE INSCRIPCION**

Pagina 124

Impreso el 24 de Abril de 2008 a las 07:05:57 a.m
No tiene validez sin la firma y sello del registrador en la ultima pagina

Documento: ESCRITURA 1273 del: 08-04-2008 NOTARIA 1 de BOGOTA D.C. VALOR ACTO: \$
ESPECIFICACION: 0347 ADICION REGIMEN DE PROPIEDAD HORIZONTAL DE LA SEGUNDA ETAPA DEL CONJUNTO RESIDENCIAL PARQUES DE PONTEVEDRA (LIMITACION AL DOMINIO)

PERSONAS QUE INTERVIENEN EN EL ACTO (X-Titular de derecho real de dominio, I-Titular de dominio incompleto)

A: ALIANZA FIDUCIARIA S.A VOCERA DEL PATRIMONIO AUTONOMO
FIDEICOMISO PARQUES DE PONTEVEDRA
8300538122 X

Matricula Nro.: 50C-1679372

CIRCULO DE REGISTRO: 50C BOGOTA ZONA CENTRO No. Catastro:
MUNICIPIO: BOGOTA D.C. DEPARTAMENTO: BOGOTA D.C. TIPO PREDIO: SIN INFORMACION

DIRECCION DEL INMUEBLE

1) AVENIDA CALLE 80 #70-A-48 GARAJE S2-137 CONJUNTO PARQUES DE PONTEVEDRA PROPIEDAD HORIZONTAL

ANOTACION: Nro 3 Fecha: 10-04-2008 Radicacion: 2008-35205

Documento: ESCRITURA 1273 del: 08-04-2008 NOTARIA 1 de BOGOTA D.C. VALOR ACTO: \$
ESPECIFICACION: 0347 ADICION REGIMEN DE PROPIEDAD HORIZONTAL DE LA SEGUNDA ETAPA DEL CONJUNTO RESIDENCIAL PARQUES DE PONTEVEDRA (LIMITACION AL DOMINIO)

PERSONAS QUE INTERVIENEN EN EL ACTO (X-Titular de derecho real de dominio, I-Titular de dominio incompleto)

A: ALIANZA FIDUCIARIA S.A VOCERA DEL PATRIMONIO AUTONOMO
FIDEICOMISO PARQUES DE PONTEVEDRA
8300538122 X

Matricula Nro.: 50C-1679373

CIRCULO DE REGISTRO: 50C BOGOTA ZONA CENTRO No. Catastro:
MUNICIPIO: BOGOTA D.C. DEPARTAMENTO: BOGOTA D.C. TIPO PREDIO: SIN INFORMACION

DIRECCION DEL INMUEBLE

1) AVENIDA CALLE 80 #70-A-48 GARAJE S1-1 CONJUNTO PARQUES DE PONTEVEDRA PROPIEDAD HORIZONTAL

ANOTACION: Nro 6 Fecha: 10-04-2008 Radicacion: 2008-35205

**SUPERINTENDENCIA
DE NOTARIADO
Y REGISTRO
LA GUARDA DE LA FIE PUBLICA**



**FORMULARIO DE CALIFICACION
CONSTANCIA DE INSCRIPCION**

Pagina 125

Impreso el 24 de Abril de 2008 a las 07:05:57 a.m
No tiene validez sin la firma y sello del registrador en la ultima pagina

Documento: ESCRITURA 1273 del: 08-04-2008 NOTARIA 1 de BOGOTA D.C. VALOR ACTO: \$
ESPECIFICACION: 0347 ADICION REGIMEN DE PROPIEDAD HORIZONTAL DE LA SEGUNDA ETAPA DEL CONJUNTO RESIDENCIAL PARQUES DE PONTEVEDRA (LIMITACION AL DOMINIO)

PERSONAS QUE INTERVIENEN EN EL ACTO (X-Titular de derecho real de dominio, I-Titular de dominio incompleto)
A: ALIANZA FIDUCIARIA S.A VOCERA DEL PATRIMONIO AUTONOMO
FIDEICOMISO PARQUES DE PONTEVEDRA
8300538122 X

Matricula Nro.: 50C-1679374

CIRCULO DE REGISTRO: 50C BOGOTA ZONA CENTRO No. Catastro:
MUNICIPIO: BOGOTA D.C. DEPARTAMENTO: BOGOTA D.C. TIPO PREDIO: SIN INFORMACION

DIRECCION DEL INMUEBLE

1) AVENIDA CALLE 80 #70-A-48 GARAJE S1-2 CONJUNTO PARQUES DE PONTEVEDRA PROPIEDAD HORIZONTAL

ANOTACION: Nro 5 Fecha: 10-04-2008 Radicacion: 2008-35205

Documento: ESCRITURA 1273 del: 08-04-2008 NOTARIA 1 de BOGOTA D.C. VALOR ACTO: \$
ESPECIFICACION: 0347 ADICION REGIMEN DE PROPIEDAD HORIZONTAL DE LA SEGUNDA ETAPA DEL CONJUNTO RESIDENCIAL PARQUES DE PONTEVEDRA (LIMITACION AL DOMINIO)

PERSONAS QUE INTERVIENEN EN EL ACTO (X-Titular de derecho real de dominio, I-Titular de dominio incompleto)
A: ALIANZA FIDUCIARIA S.A VOCERA DEL PATRIMONIO AUTONOMO
FIDEICOMISO PARQUES DE PONTEVEDRA
8300538122 X


Matricula Nro.: 50C-1679375

CIRCULO DE REGISTRO: 50C BOGOTA ZONA CENTRO No. Catastro:
MUNICIPIO: BOGOTA D.C. DEPARTAMENTO: BOGOTA D.C. TIPO PREDIO: SIN INFORMACION

DIRECCION DEL INMUEBLE

1) AVENIDA CALLE 80 #70-A-48 GARAJE S1-3 CONJUNTO PARQUES DE PONTEVEDRA PROPIEDAD HORIZONTAL

ANOTACION: Nro 6 Fecha: 10-04-2008 Radicacion: 2008-35205





**FORMULARIO DE CALIFICACION
CONSTANCIA DE INSCRIPCION**

Pagina 126

Impreso el 24 de Abril de 2008 a las 07:05:57 a.m
No tiene validez sin la firma y sello del registrador en la ultima pagina

Documento: ESCRITURA 1273 del: 08-04-2008 NOTARIA 1 de BOGOTA D.C. VALOR ACTO: \$
ESPECIFICACION: 0347 ADICION REGIMEN DE PROPIEDAD HORIZONTAL DE LA SEGUNDA ETAPA DEL CONJUNTO RESIDENCIAL PARQUES DE PONTEVEDRA (LIMITACION AL DOMINIO)

PERSONAS QUE INTERVIENEN EN EL ACTO (X-Titular de derecho real de dominio, I-Titular de dominio incompleto)

A: ALIANZA FIDUCIARIA S.A VOCERA DEL PATRIMONIO AUTONOMO
FIDEICOMISO PARQUES DE PONTEVEDRA
8300538122 X

Matricula Nro.: 50C-1679376

CIRCULO DE REGISTRO: 50C BOGOTA ZONA CENTRO No. Catastro:
MUNICIPIO: BOGOTA D.C. DEPARTAMENTO: BOGOTA D.C. TIPO PREDIO: SIN INFORMACION

DIRECCION DEL INMUEBLE

1) AVENIDA CALLE 80 #70-A-48 GARAJE S1-4 CONJUNTO PARQUES DE PONTEVEDRA PROPIEDAD HORIZONTAL

ANOTACION: Nro 6 Fecha: 10-04-2008 Radicacion: 2008-35205

Documento: ESCRITURA 1273 del: 08-04-2008 NOTARIA 1 de BOGOTA D.C. VALOR ACTO: \$
ESPECIFICACION: 0347 ADICION REGIMEN DE PROPIEDAD HORIZONTAL DE LA SEGUNDA ETAPA DEL CONJUNTO RESIDENCIAL PARQUES DE PONTEVEDRA (LIMITACION AL DOMINIO)

PERSONAS QUE INTERVIENEN EN EL ACTO (X-Titular de derecho real de dominio, I-Titular de dominio incompleto)

A: ALIANZA FIDUCIARIA S.A VOCERA DEL PATRIMONIO AUTONOMO
FIDEICOMISO PARQUES DE PONTEVEDRA
8300538122 X

Matricula Nro.: 50C-1679377

CIRCULO DE REGISTRO: 50C BOGOTA ZONA CENTRO No. Catastro:
MUNICIPIO: BOGOTA D.C. DEPARTAMENTO: BOGOTA D.C. TIPO PREDIO: SIN INFORMACION

DIRECCION DEL INMUEBLE

1) AVENIDA CALLE 80 #70-A-48 GARAJE S1-6 CONJUNTO PARQUES DE PONTEVEDRA PROPIEDAD HORIZONTAL

ANOTACION: Nro 5 Fecha: 10-04-2008 Radicacion: 2008-35205





FORMULARIO DE CALIFICACION CONSTANCIA DE INSCRIPCION

Pagina 127

Impreso el 24 de Abril de 2008 a las 07:05:57 a.m
No tiene validez sin la firma y sello del registrador en la ultima pagina

Documento: ESCRITURA 1273 del: 08-04-2008 NOTARIA 1 de BOGOTA D.C. VALOR ACTO: \$
ESPECIFICACION: 0347 ADICION REGIMEN DE PROPIEDAD HORIZONTAL DE LA SEGUNDA ETAPA DEL CONJUNTO RESIDENCIAL PARQUES DE PONTEVEDRA (LIMITACION AL DOMINIO)

PERSONAS QUE INTERVIENEN EN EL ACTO (X-Titular de derecho real de dominio, I-Titular de dominio Incompleto)
A: ALIANZA FIDUCIARIA S.A VOCERA DEL PATRIMONIO AUTONOMO
FIDEICOMISO PARQUES DE PONTEVEDRA
8300538122 X

Matricula Nro.: 50C-1679378

CIRCULO DE REGISTRO: 50C BOGOTA ZONA CENTRO No. Catastro:
MUNICIPIO: BOGOTA D.C. DEPARTAMENTO: BOGOTA D.C. TIPO PREDIO: SIN INFORMACION

DIRECCION DEL INMUEBLE
1) AVENIDA CALLE 80 #70-A-48 GARAJE S1-6 CONJUNTO PARQUES DE PONTEVEDRA PROPIEDAD HORIZONTAL

ANOTACION: Nro 6 Fecha: 10-04-2008 Radicacion: 2008-35205
Documento: ESCRITURA 1273 del: 08-04-2008 NOTARIA 1 de BOGOTA D.C. VALOR ACTO: \$
ESPECIFICACION: 0347 ADICION REGIMEN DE PROPIEDAD HORIZONTAL DE LA SEGUNDA ETAPA DEL CONJUNTO RESIDENCIAL PARQUES DE PONTEVEDRA (LIMITACION AL DOMINIO)

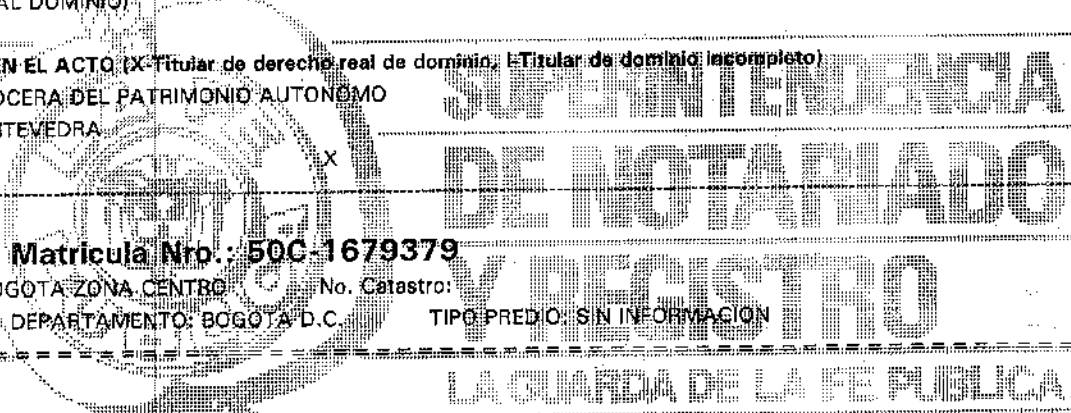
PERSONAS QUE INTERVIENEN EN EL ACTO (X-Titular de derecho real de dominio, I-Titular de dominio Incompleto)
A: ALIANZA FIDUCIARIA S.A VOCERA DEL PATRIMONIO AUTONOMO
FIDEICOMISO PARQUES DE PONTEVEDRA
8300538122 X

Matricula Nro.: 50C-1679379

CIRCULO DE REGISTRO: 50C BOGOTA ZONA CENTRO No. Catastro:
MUNICIPIO: BOGOTA D.C. DEPARTAMENTO: BOGOTA D.C. TIPO PREDIO: SIN INFORMACION

DIRECCION DEL INMUEBLE
1) AVENIDA CALLE 80 #70-A-48 GARAJE S1-7 CONJUNTO PARQUES DE PONTEVEDRA PROPIEDAD HORIZONTAL

ANOTACION: Nro 5 Fecha: 10-04-2008 Radicacion: 2008-35205





FORMULARIO DE CALIFICACION CONSTANCIA DE INSCRIPCION

Pagina 128

Impreso el 24 de Abril de 2008 a las 07:06:57 a.m.
No tiene validez sin la firma y sello del registrador en la ultima pagina

Documento: ESCRITURA 1273 del: 08-04-2008 NOTARIA 1 de BOGOTA D.C. VALOR ACTO: \$
ESPECIFICACION: 0347 ADICION REGIMEN DE PROPIEDAD HORIZONTAL DE LA SEGUNDA ETAPA DEL CONJUNTO RESIDENCIAL PARQUES DE PONTEVEDRA (LIMITACION AL DOMINIO)

PERSONAS QUE INTERVIENEN EN EL ACTO (X-Titular de derecho real de dominio, I-Titular de dominio incompleto)

A: ALIANZA FIDUCIARIA S.A VOCERA DEL PATRIMONIO AUTONOMO
FIDEICOMISO PARQUES DE PONTEVEDRA
8300538122 X

Matricula Nro.: 50C-1679380

CIRCULO DE REGISTRO: 50C BOGOTA ZONA CENTRO No. Catastro:
MUNICIPIO: BOGOTA D.C. DEPARTAMENTO: BOGOTA D.C. TIPO PREDIO: SIN INFORMACION

DIRECCION DEL INMUEBLE

1) AVENIDA CALLE 80 #70-A-48 GARAJE S1-8 CONJUNTO PARQUES DE PONTEVEDRA PROPIEDAD HORIZONTAL

ANOTACION: Nro 3 Fecha: 10-04-2008 Radicacion: 2008-35205

Documento: ESCRITURA 1273 del: 08-04-2008 NOTARIA 1 de BOGOTA D.C. VALOR ACTO: \$
ESPECIFICACION: 0347 ADICION REGIMEN DE PROPIEDAD HORIZONTAL DE LA SEGUNDA ETAPA DEL CONJUNTO RESIDENCIAL PARQUES DE PONTEVEDRA (LIMITACION AL DOMINIO)

PERSONAS QUE INTERVIENEN EN EL ACTO (X-Titular de derecho real de dominio, I-Titular de dominio incompleto)

A: ALIANZA FIDUCIARIA S.A VOCERA DEL PATRIMONIO AUTONOMO
FIDEICOMISO PARQUES DE PONTEVEDRA
8300538122 X

Matricula Nro.: 50C-1679381

CIRCULO DE REGISTRO: 50C BOGOTA ZONA CENTRO No. Catastro:
MUNICIPIO: BOGOTA D.C. DEPARTAMENTO: BOGOTA D.C. TIPO PREDIO: SIN INFORMACION

DIRECCION DEL INMUEBLE

1) AVENIDA CALLE 80 #70-A-48 GARAJE S1-9 CONJUNTO PARQUES DE PONTEVEDRA PROPIEDAD HORIZONTAL

ANOTACION: Nro 5 Fecha: 10-04-2008 Radicacion: 2008-35205

SUPERINTENDENCIA
DE NOTARIADO
Y REGISTRO
LA GUARDA DE LA FE PUBLICA

87

FORMULARIO DE CALIFICACION CONSTANCIA DE INSCRIPCION

Pagina 23

Impreso el 24 de Abril de 2008 a las 07:05:41 a.m
No tiene validez sin la firma y sello del registrador en la ultima pagina

Documento: ESCRITURA 1273 del: 08-04-2008 NOTARIA 1 de BOGOTA D.C. VALOR ACTO: \$
ESPECIFICACION: 0347 ADICION REGIMEN DE PROPIEDAD HORIZONTAL DE LA SEGUNDA ETAPA DEL CONJUNTO RESIDENCIAL PARQUES DE PONTEVEDRA (LIMITACION AL DOMINIO)

PERSONAS QUE INTERVIENEN EN EL ACTO (X-Titular de derecho real de dominio, I-Titular de dominio incompleto)
A: ALIANZA FIDUCIARIA S.A VOCERA DEL PATRIMONIO AUTONOMO
FIDEICOMISO PARQUES DE PONTEVEDRA
8300538122 X

Matricula Nro.: 50C-1679170

CIRCULO DE REGISTRO: 50C BOGOTA ZONA CENTRO No. Catastro:
MUNICIPIO: BOGOTA D.C. DEPARTAMENTO: BOGOTA D.C. TIPO PREDIO: SIN INFORMACION

DIRECCION DEL INMUEBLE

1) AVENIDA CALLE 80 #70-A-48 DEPOSITO 7 SOTANO 1 CONJUNTO PARQUES DE PONTEVEDRA PROPIEDAD HORIZONTAL

ANOTACION: Nro 6 Fecha: 10-04-2008 Radicacion: 2008-35205

Documento: ESCRITURA 1273 del: 08-04-2008 NOTARIA 1 de BOGOTA D.C. VALOR ACTO: \$
ESPECIFICACION: 0347 ADICION REGIMEN DE PROPIEDAD HORIZONTAL DE LA SEGUNDA ETAPA DEL CONJUNTO RESIDENCIAL PARQUES DE PONTEVEDRA (LIMITACION AL DOMINIO)

PERSONAS QUE INTERVIENEN EN EL ACTO (X-Titular de derecho real de dominio, I-Titular de dominio incompleto)
A: ALIANZA FIDUCIARIA S.A VOCERA DEL PATRIMONIO AUTONOMO
FIDEICOMISO PARQUES DE PONTEVEDRA
8300538122 X

Matricula Nro.: 50C-1679171

CIRCULO DE REGISTRO: 50C BOGOTA ZONA CENTRO No. Catastro:
MUNICIPIO: BOGOTA D.C. DEPARTAMENTO: BOGOTA D.C. TIPO PREDIO: SIN INFORMACION

DIRECCION DEL INMUEBLE

1) AVENIDA CALLE 80 #70-A-48 DEPOSITO 8 SOTANO 1 CONJUNTO PARQUES DE PONTEVEDRA PROPIEDAD HORIZONTAL
2) CARRERA 70 C #80 48

ANOTACION: Nro 5 Fecha: 10-04-2008 Radicacion: 2008-35205



SUPERINTENDENCIA
DE NOTARIADO
Y REGISTRO
LA GUARDA DE LA FE PUBLICA



FORMULARIO DE CALIFICACION CONSTANCIA DE INSCRIPCION

Pagina 24

Impreso el 24 de Abril de 2008 a las 07:05:41 a.m
No tiene validez sin la firma y sello del registrador en la ultima pagina

Documento: ESCRITURA 1273 del: 08-04-2008 NOTARIA 1 de BOGOTA D.C. VALOR ACTO: \$
ESPECIFICACION: 0347 ADICION REGIMEN DE PROPIEDAD HORIZONTAL DE LA SEGUNDA ETAPA DEL CONJUNTO RESIDENCIAL PARQUES DE PONTEVEDRA (LIMITACION AL DOMINIO)

PERSONAS QUE INTERVIENEN EN EL ACTO (X-Titular de derecho real de dominio, I-Titular de dominio incompleto)

A: ALIANZA FIDUCIARIA S.A VOCERA DEL PATRIMONIO AUTONOMO
FIDEICOMISO PARQUES DE PONTEVEDRA
8300538122 X

Matricula Nro.: 50C-1679172

CIRCULO DE REGISTRO: 50C BOGOTA ZONA CENTRO No. Catastro:
MUNICIPIO: BOGOTA D.C. DEPARTAMENTO: BOGOTA D.C. TIPO PREDIO: SIN INFORMACION

DIRECCION DEL INMUEBLE

1) AVENIDA CALLE 80 #70-A-48 DEPOSITO 9 SOTANO 1 CONJUNTO PARQUES DE PONTEVEDRA PROPIEDAD HORIZONTAL

ANOTACION: Nro 5 Fecha: 10-04-2008 Radicacion: 2008-35205

Documento: ESCRITURA 1273 del: 08-04-2008 NOTARIA 1 de BOGOTA D.C. VALOR ACTO: \$
ESPECIFICACION: 0347 ADICION REGIMEN DE PROPIEDAD HORIZONTAL DE LA SEGUNDA ETAPA DEL CONJUNTO RESIDENCIAL PARQUES DE PONTEVEDRA (LIMITACION AL DOMINIO)

PERSONAS QUE INTERVIENEN EN EL ACTO (X-Titular de derecho real de dominio, I-Titular de dominio incompleto)

A: ALIANZA FIDUCIARIA S.A VOCERA DEL PATRIMONIO AUTONOMO
FIDEICOMISO PARQUES DE PONTEVEDRA
8300538122 X

Matricula Nro.: 50C-1679173

CIRCULO DE REGISTRO: 50C BOGOTA ZONA CENTRO No. Catastro:
MUNICIPIO: BOGOTA D.C. DEPARTAMENTO: BOGOTA D.C. TIPO PREDIO: SIN INFORMACION

DIRECCION DEL INMUEBLE

1) AVENIDA CALLE 80 #70-A-48 DEPOSITO 10 SOTANO 1 CONJUNTO PARQUES DE PONTEVEDRA PROPIEDAD HORIZONTAL

ANOTACION: Nro 6 Fecha: 10-04-2008 Radicacion: 2008-35205

SUPERINTENDENCIA
DE NOTARIADO
Y REGISTRO
LA CIUDADELA DE LA FE PUBLICA

88



FORMULARIO DE CALIFICACION CONSTANCIA DE INSCRIPCION

Pagina 25

Impreso el 24 de Abril de 2008 a las 07:05:41 a.m
No tiene validez sin la firma y sello del registrador en la ultima pagina

Documento: ESCRITURA 1273 del: 08-04-2008 NOTARIA 1 de BOGOTA D.C. VALOR ACTO: \$
ESPECIFICACION: 0347 ADICION REGIMEN DE PROPIEDAD HORIZONTAL DE LA SEGUNDA ETAPA DEL CONJUNTO RESIDENCIAL PARQUES DE PONTEVEDRA (LIMITACION AL DOMINIO)

PERSONAS QUE INTERVIENEN EN EL ACTO (X-Titular de derecho real de dominio, I-Titular de dominio incompleto)
A: ALIANZA FIDUCIARIA S.A VOCERA DEL PATRIMONIO AUTONOMO
FIDEICOMISO PARQUES DE PONTEVEDRA
8300538122 X

Matricula Nro.: 50C-1679174

CIRCULO DE REGISTRO: 50C BOGOTA ZONA CENTRO No. Catastro:
MUNICIPIO: BOGOTA D.C. DEPARTAMENTO: BOGOTA D.C. TIPO PREDIO: SIN INFORMACION

DIRECCION DEL INMUEBLE

1) AVENIDA CALLE 80 #70-A-48 DEPOSITO 11 SOTANO 1 CONJUNTO PARQUES DE PONTEVEDRA PROPIEDAD HORIZONTAL

ANOTACION: Nro 6 Fecha: 10-04-2008 Radicacion: 2008-35205

Documento: ESCRITURA 1273 del: 08-04-2008 NOTARIA 1 de BOGOTA D.C. VALOR ACTO: \$
ESPECIFICACION: 0347 ADICION REGIMEN DE PROPIEDAD HORIZONTAL DE LA SEGUNDA ETAPA DEL CONJUNTO RESIDENCIAL PARQUES DE PONTEVEDRA (LIMITACION AL DOMINIO)

PERSONAS QUE INTERVIENEN EN EL ACTO (X-Titular de derecho real de dominio, I-Titular de dominio incompleto)
A: ALIANZA FIDUCIARIA S.A VOCERA DEL PATRIMONIO AUTONOMO
FIDEICOMISO PARQUES DE PONTEVEDRA
8300538122 X


Matricula Nro.: 50C-1679175

CIRCULO DE REGISTRO: 50C BOGOTA ZONA CENTRO No. Catastro:
MUNICIPIO: BOGOTA D.C. DEPARTAMENTO: BOGOTA D.C. TIPO PREDIO: SIN INFORMACION

DIRECCION DEL INMUEBLE

1) AVENIDA CALLE 80 #70-A-48 DEPOSITO 12 SOTANO 1 CONJUNTO PARQUES DE PONTEVEDRA PROPIEDAD HORIZONTAL

ANOTACION: Nro 6 Fecha: 10-04-2008 Radicacion: 2008-35205





**FORMULARIO DE CALIFICACION
CONSTANCIA DE INSCRIPCION**

Página 26

Impreso el 24 de Abril de 2008 a las 07:05:41 a.m
No tiene validez sin la firma y sello del registrador en la ultima pagina

Documento: ESCRITURA 1273 del: 08-04-2008 NOTARIA 1 de BOGOTA D.C. VALOR ACTO: \$
ESPECIFICACION: 0347 ADICION REGIMEN DE PROPIEDAD HORIZONTAL DE LA SEGUNDA ETAPA DEL CONJUNTO RESIDENCIAL PARQUES DE PONTEVEDRA (LIMITACION AL DOMINIO)

PERSONAS QUE INTERVIENEN EN EL ACTO (X-Titular de derecho real de dominio, I-Titular de dominio incompleto)

A: ALIANZA FIDUCIARIA S.A VOCERA DEL PATRIMONIO AUTONOMO
FIDEICOMISO PARQUES DE PONTEVEDRA
8300538122 X

Matricula Nro.: 50C-1679176 /

CIRCULO DE REGISTRO: 50C BOGOTA ZONA CENTRO No. Catastro:
MUNICIPIO: BOGOTA D.C. DEPARTAMENTO: BOGOTA D.C. TIPO PREDIO: SIN INFORMACION

DIRECCION DEL INMUEBLE

1) AVENIDA CALLE 80 #70-A-48 DEPOSITO 13 SOTANO 1 CONJUNTO PARQUES DE PONTEVEDRA PROPIEDAD HORIZONTAL

ANOTACION: Nro 6 Fecha: 10-04-2008 Radicacion: 2008-35205

Documento: ESCRITURA 1273 del: 08-04-2008 NOTARIA 1 de BOGOTA D.C. VALOR ACTO: \$
ESPECIFICACION: 0347 ADICION REGIMEN DE PROPIEDAD HORIZONTAL DE LA SEGUNDA ETAPA DEL CONJUNTO RESIDENCIAL PARQUES DE PONTEVEDRA (LIMITACION AL DOMINIO)

PERSONAS QUE INTERVIENEN EN EL ACTO (X-Titular de derecho real de dominio, I-Titular de dominio incompleto)

A: ALIANZA FIDUCIARIA S.A VOCERA DEL PATRIMONIO AUTONOMO
FIDEICOMISO PARQUES DE PONTEVEDRA
8300538122 X

Matricula Nro.: 50C-1679177

CIRCULO DE REGISTRO: 50C BOGOTA ZONA CENTRO No. Catastro:
MUNICIPIO: BOGOTA D.C. DEPARTAMENTO: BOGOTA D.C. TIPO PREDIO: SIN INFORMACION

DIRECCION DEL INMUEBLE

1) AVENIDA CALLE 80 #70-A-48 DEPOSITO 14 SOTANO 1 CONJUNTO PARQUES DE PONTEVEDRA PROPIEDAD HORIZONTAL

ANOTACION: Nro 5 Fecha: 10-04-2008 Radicacion: 2008-35205

SUPERINTENDENCIA
DE NOTARIADO
Y REGISTRO
LA GUARDA DE LA FIE PUBLICA



FORMULARIO DE CALIFICACION CONSTANCIA DE INSCRIPCION

Pagina 28

Impreso el 24 de Abril de 2008 a las 07:05:41 a.m
No tiene validez sin la firma y sello del registrador en la ultima pagina

Documento: ESCRITURA 1273 del: 08-04-2008 NOTARIA 1 de BOGOTA D.C. VALOR ACTO: \$
ESPECIFICACION: 0347 ADICION REGIMEN DE PROPIEDAD HORIZONTAL DE LA SEGUNDA ETAPA DEL CONJUNTO RESIDENCIAL PARQUES DE PONTEVEDRA (LIMITACION AL DOMINIO)

PERSONAS QUE INTERVIENEN EN EL ACTO (X-Titular de derecho real de dominio, I-Titular de dominio incompleto)
A: ALIANZA FIDUCIARIA S.A VOCERA DEL PATRIMONIO AUTONOMO
FIDEICOMISO PARQUES DE PONTEVEDRA
8300538122 X

Matricula Nro.: 50C-1679180

CIRCULO DE REGISTRO: 50C BOGOTA ZONA CENTRO No. Catastro:
MUNICIPIO: BOGOTA D.C. DEPARTAMENTO: BOGOTA D.C. TIPO PREDIO: SIN INFORMACION

DIRECCION DEL INMUEBLE

1) AVENIDA CALLE 80 #70-A-48 DEPOSITO 17 SOTANO 1 CONJUNTO PARQUES DE PONTEVEDRA PROPIEDAD HORIZONTAL

ANOTACION: Nro 6 Fecha: 10-04-2008 Radicacion: 2008-35205
Documento: ESCRITURA 1273 del: 08-04-2008 NOTARIA 1 de BOGOTA D.C. VALOR ACTO: \$
ESPECIFICACION: 0347 ADICION REGIMEN DE PROPIEDAD HORIZONTAL DE LA SEGUNDA ETAPA DEL CONJUNTO RESIDENCIAL PARQUES DE PONTEVEDRA (LIMITACION AL DOMINIO)

PERSONAS QUE INTERVIENEN EN EL ACTO (X-Titular de derecho real de dominio, I-Titular de dominio incompleto)
A: ALIANZA FIDUCIARIA S.A VOCERA DEL PATRIMONIO AUTONOMO
FIDEICOMISO PARQUES DE PONTEVEDRA
8300538122 X

Matricula Nro.: 50C-1679181

CIRCULO DE REGISTRO: 50C BOGOTA ZONA CENTRO No. Catastro:
MUNICIPIO: BOGOTA D.C. DEPARTAMENTO: BOGOTA D.C. TIPO PREDIO: SIN INFORMACION

DIRECCION DEL INMUEBLE

1) AVENIDA CALLE 80 #70-A-48 DEPOSITO 18 SOTANO 1 CONJUNTO PARQUES DE PONTEVEDRA PROPIEDAD HORIZONTAL

ANOTACION: Nro 6 Fecha: 10-04-2008 Radicacion: 2008-35205



SUPERINTENDENCIA
DE NOTARIADO
Y REGISTRO
LA GUARDA DE LA FE PUBLICA



**FORMULARIO DE CALIFICACION
CONSTANCIA DE INSCRIPCION**

Página 27

Impreso el 24 de Abril de 2008 a las 07:05:41 a.m
No tiene validez sin la firma y sello del registrador en la ultima pagina

Documento: ESCRITURA 1273 del: 08-04-2008 NOTARIA 1 de BOGOTA D.C. VALOR ACTO: \$
ESPECIFICACION: 0347 ADICION REGIMEN DE PROPIEDAD HORIZONTAL DE LA SEGUNDA ETAPA DEL CONJUNTO RESIDENCIAL PARQUES DE PONTEVEDRA (LIMITACION AL DOMINIO)

PERSONAS QUE INTERVIENEN EN EL ACTO (X-Titular de derecho real de dominio, I-Titular de dominio incompleto)

A: ALIANZA FIDUCIARIA S.A VOCERA DEL PATRIMONIO AUTONOMO
FIDEICOMISO PARQUES DE PONTEVEDRA
8300538122 X

Matricula Nro.: 50C-1679178

CIRCULO DE REGISTRO: 50C BOGOTA ZONA CENTRO No. Catastro:
MUNICIPIO: BOGOTA D.C. DEPARTAMENTO: BOGOTA D.C. TIPO PREDIO: SIN INFORMACION

DIRECCION DEL INMUEBLE

1) AVENIDA CALLE 80 #70-A-48 DEPOSITO 15 SOTANO 1 CONJUNTO PARQUES DE PONTEVEDRA PROPIEDAD HORIZONTAL

ANOTACION: Nro 6 Fecha: 10-04-2008 Radicacion: 2008-35205

Documento: ESCRITURA 1273 del: 08-04-2008 NOTARIA 1 de BOGOTA D.C. VALOR ACTO: \$
ESPECIFICACION: 0347 ADICION REGIMEN DE PROPIEDAD HORIZONTAL DE LA SEGUNDA ETAPA DEL CONJUNTO RESIDENCIAL PARQUES DE PONTEVEDRA (LIMITACION AL DOMINIO)

PERSONAS QUE INTERVIENEN EN EL ACTO (X-Titular de derecho real de dominio, I-Titular de dominio incompleto)

A: ALIANZA FIDUCIARIA S.A VOCERA DEL PATRIMONIO AUTONOMO
FIDEICOMISO PARQUES DE PONTEVEDRA
8300538122 X

Matricula Nro.: 50C-1679179

CIRCULO DE REGISTRO: 50C BOGOTA ZONA CENTRO No. Catastro:
MUNICIPIO: BOGOTA D.C. DEPARTAMENTO: BOGOTA D.C. TIPO PREDIO: SIN INFORMACION

DIRECCION DEL INMUEBLE

1) AVENIDA CALLE 80 #70-A-48 DEPOSITO 16 SOTANO 1 CONJUNTO PARQUES DE PONTEVEDRA PROPIEDAD HORIZONTAL

ANOTACION: Nro 7 Fecha: 10-04-2008 Radicacion: 2008-35205



90



FORMULARIO DE CALIFICACION CONSTANCIA DE INSCRIPCION

Pagina 29

Impreso el 24 de Abril de 2008 a las 07:05:42 a.m
No tiene validez sin la firma y sello del registrador en la ultima pagina

Documento: ESCRITURA 1273 del: 08-04-2008 NOTARIA 1 de BOGOTA D.C. VALOR ACTO: \$
ESPECIFICACION: 0347 ADICION REGIMEN DE PROPIEDAD HORIZONTAL DE LA SEGUNDA ETAPA DEL CONJUNTO RESIDENCIAL PARQUES DE PONTEVEDRA (LIMITACION AL DOMINIO)

PERSONAS QUE INTERVIENEN EN EL ACTO (X-Titular de derecho real de dominio, I-Titular de dominio incompleto)

A: ALIANZA FIDUCIARIA S.A VOCERA DEL PATRIMONIO AUTONOMO
FIDEICOMISO PARQUES DE PONTEVEDRA
8300538122 X

Matricula Nro.: 50C-1679182

CIRCULO DE REGISTRO: 50C BOGOTA ZONA CENTRO No. Catastro:
MUNICIPIO: BOGOTA D.C. DEPARTAMENTO: BOGOTA D.C. TIPO PREDIO: SIN INFORMACION

DIRECCION DEL INMUEBLE

1) AVENIDA CALLE 80 #70-A-48 DEPOSITO 19 SOTANO 1 CONJUNTO PARQUES DE PONTEVEDRA PROPIEDAD HORIZONTAL

ANOTACION: Nro 5 Fecha: 10-04-2008 Radicacion: 2008-35205

Documento: ESCRITURA 1273 del: 08-04-2008 NOTARIA 1 de BOGOTA D.C. VALOR ACTO: \$
ESPECIFICACION: 0347 ADICION REGIMEN DE PROPIEDAD HORIZONTAL DE LA SEGUNDA ETAPA DEL CONJUNTO RESIDENCIAL PARQUES DE PONTEVEDRA (LIMITACION AL DOMINIO)

PERSONAS QUE INTERVIENEN EN EL ACTO (X-Titular de derecho real de dominio, I-Titular de dominio incompleto)

A: ALIANZA FIDUCIARIA S.A VOCERA DEL PATRIMONIO AUTONOMO
FIDEICOMISO PARQUES DE PONTEVEDRA
8300538122 X


Matricula Nro.: 50C-1679183

CIRCULO DE REGISTRO: 50C BOGOTA ZONA CENTRO No. Catastro:
MUNICIPIO: BOGOTA D.C. DEPARTAMENTO: BOGOTA D.C. TIPO PREDIO: SIN INFORMACION

DIRECCION DEL INMUEBLE

1) AVENIDA CALLE 80 #70-A-48 DEPOSITO 20 SOTANO 1 CONJUNTO PARQUES DE PONTEVEDRA PROPIEDAD HORIZONTAL

ANOTACION: Nro 5 Fecha: 10-04-2008 Radicacion: 2008-35205





**FORMULARIO DE CALIFICACION
CONSTANCIA DE INSCRIPCION**

Pagina 30

Impreso el 24 de Abril de 2008 a las 07:05:42 a.m
No tiene validez sin la firma y sello del registrador en la ultima pagina

Documento: ESCRITURA 1273 del: 08-04-2008 NOTARIA 1 de BOGOTA D.C. VALOR ACTO: \$
ESPECIFICACION: 0347 ADICION REGIMEN DE PROPIEDAD HORIZONTAL DE LA SEGUNDA ETAPA DEL CONJUNTO RESIDENCIAL PARQUES DE PONTEVEDRA (LIMITACION AL DOMINIO)

PERSONAS QUE INTERVIENEN EN EL ACTO (X-Titular de derecho real de dominio, I-Titular de dominio incompleto)

A: ALIANZA FIDUCIARIA S.A VOCERA DEL PATRIMONIO AUTONOMO
FIDEICOMISO PARQUES DE PONTEVEDRA
8300538122 X

Matricula Nro.: 50C-1679184

CIRCULO DE REGISTRO: 50C BOGOTA ZONA CENTRO No. Catastro:
MUNICIPIO: BOGOTA D.C. DEPARTAMENTO: BOGOTA D.C. TIPO PREDIO: SIN INFORMACION

DIRECCION DEL INMUEBLE

1) AVENIDA CALLE 80 #70-A-48 DEPOSITO 21 SOTANO 1 CONJUNTO PARQUES DE PONTEVEDRA PROPIEDAD HORIZONTAL

ANOTACION: Nro 3 Fecha: 10-04-2008 Radicacion: 2008-35205

Documento: ESCRITURA 1273 del: 08-04-2008 NOTARIA 1 de BOGOTA D.C. VALOR ACTO: \$
ESPECIFICACION: 0347 ADICION REGIMEN DE PROPIEDAD HORIZONTAL DE LA SEGUNDA ETAPA DEL CONJUNTO RESIDENCIAL PARQUES DE PONTEVEDRA (LIMITACION AL DOMINIO)

PERSONAS QUE INTERVIENEN EN EL ACTO (X-Titular de derecho real de dominio, I-Titular de dominio incompleto)

A: ALIANZA FIDUCIARIA S.A VOCERA DEL PATRIMONIO AUTONOMO
FIDEICOMISO PARQUES DE PONTEVEDRA
8300538122 X

Matricula Nro.: 50C-1679185

CIRCULO DE REGISTRO: 50C BOGOTA ZONA CENTRO No. Catastro:
MUNICIPIO: BOGOTA D.C. DEPARTAMENTO: BOGOTA D.C. TIPO PREDIO: SIN INFORMACION

DIRECCION DEL INMUEBLE

1) CALLE CALLE 70C # 80-48 DEPOSITO 37 SOTANO 1 CONJUNTO PARQUES DE PONTEVEDRA PROPIEDAD HORIZONTAL

ANOTACION: Nro 5 Fecha: 10-04-2008 Radicacion: 2008-35205

**SUPERINTENDENCIA
DE NOTARIADO
Y REGISTRO
LA GUARDA DE LA FE PUBLICA**



FORMULARIO DE CALIFICACION CONSTANCIA DE INSCRIPCION

Pagina 31

Impreso el 24 de Abril de 2008 a las 07:05:42 a.m
No tiene validez sin la firma y sello del registrador en la ultima pagina

Documento: ESCRITURA 1273 del: 08-04-2008 NOTARIA 1 de BOGOTA D.C. VALOR ACTO: \$
ESPECIFICACION: 0347 ADICION REGIMEN DE PROPIEDAD HORIZONTAL DE LA SEGUNDA ETAPA DEL CONJUNTO RESIDENCIAL PARQUES DE PONTEVEDRA (LIMITACION AL DOMINIO)

PERSONAS QUE INTERVIENEN EN EL ACTO (X-Titular de derecho real de dominio, I-Titular de dominio incompleto)
A: ALIANZA FIDUCIARIA S.A VOCERA DEL PATRIMONIO AUTONOMO
FIDEICOMISO PARQUES DE PONTEVEDRA
8300538122 X

Matricula Nro.: 50C-1679186

CIRCULO DE REGISTRO: 50C BOGOTA ZONA CENTRO No. Catastro:
MUNICIPIO: BOGOTA D.C. DEPARTAMENTO: BOGOTA D.C. TIPO PREDIO: SIN INFORMACION

DIRECCION DEL INMUEBLE

1) AVENIDA CALLE 80 #70-A-48 DEPOSITO 3B SOTANO 1 CONJUNTO PARQUES DE PONTEVEDRA PROPIEDAD HORIZONTAL

ANOTACION: Nro 5 Fecha: 10-04-2008 Radicacion: 2008-35205

Documento: ESCRITURA 1273 del: 08-04-2008 NOTARIA 1 de BOGOTA D.C. VALOR ACTO: \$
ESPECIFICACION: 0347 ADICION REGIMEN DE PROPIEDAD HORIZONTAL DE LA SEGUNDA ETAPA DEL CONJUNTO RESIDENCIAL PARQUES DE PONTEVEDRA (LIMITACION AL DOMINIO)

PERSONAS QUE INTERVIENEN EN EL ACTO (X-Titular de derecho real de dominio, I-Titular de dominio incompleto)
A: ALIANZA FIDUCIARIA S.A VOCERA DEL PATRIMONIO AUTONOMO
FIDEICOMISO PARQUES DE PONTEVEDRA
8300538122 X

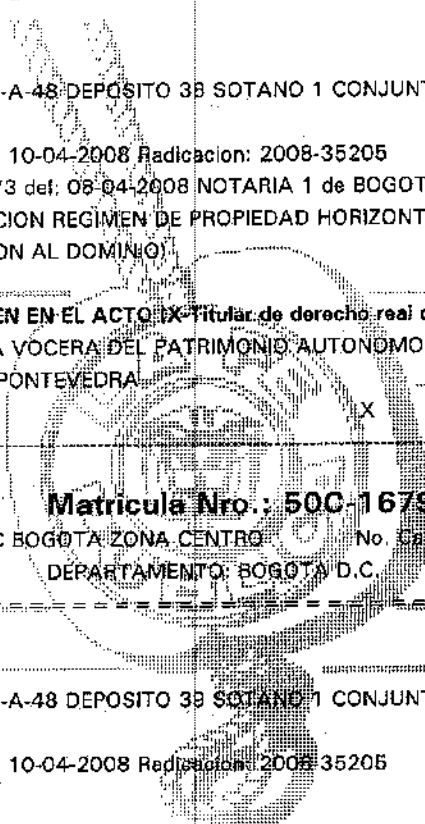
Matricula Nro.: 50C-1679187

CIRCULO DE REGISTRO: 50C BOGOTA ZONA CENTRO No. Catastro:
MUNICIPIO: BOGOTA D.C. DEPARTAMENTO: BOGOTA D.C. TIPO PREDIO: SIN INFORMACION

DIRECCION DEL INMUEBLE

1) AVENIDA CALLE 80 #70-A-48 DEPOSITO 3B SOTANO 1 CONJUNTO PARQUES DE PONTEVEDRA PROPIEDAD HORIZONTAL

ANOTACION: Nro 3 Fecha: 10-04-2008 Radicacion: 2008-35205



SUPERINTENDENCIA
DE NOTARIADO
Y REGISTRO
LA GUARDA DE LA FE PUBLICA



**FORMULARIO DE CALIFICACION
CONSTANCIA DE INSCRIPCION**

Pagina 32

Impreso el 24 de Abril de 2008 a las 07:06:42 a.m
No tiene validez sin la firma y sello del registrador en la ultima pagina

Documento: ESCRITURA 1273 del: 08-04-2008 NOTARIA 1 de BOGOTA D.C. VALOR ACTO: \$
ESPECIFICACION: 0347 ADICION REGIMEN DE PROPIEDAD HORIZONTAL DE LA SEGUNDA ETAPA DEL CONJUNTO RESIDENCIAL PARQUES DE PONTEVEDRA (LIMITACION AL DOMINIO)

PERSONAS QUE INTERVIENEN EN EL ACTO (X-Titular de derecho real de dominio, I-Titular de dominio incompleto)

A: ALIANZA FIDUCIARIA S.A VOCERA DEL PATRIMONIO AUTONOMO
FIDEICOMISO PARQUES DE PONTEVEDRA
8300538122 X

Matricula Nro.: 50C-1679188

CIRCULO DE REGISTRO: 50C BOGOTA ZONA CENTRO No. Catastro:
MUNICIPIO: BOGOTA D.C. DEPARTAMENTO: BOGOTA D.C. TIPO PREDIO: SIN INFORMACION

DIRECCION DEL INMUEBLE

1) AVENIDA CALLE 80 #70-A-48 DEPOSITO 40 SOTANO 1 CONJUNTO PARQUES DE PONTEVEDRA PROPIEDAD HORIZONTAL

ANOTACION: Nro 5 Fecha: 10-04-2008 Radicacion: 2008-35205

Documento: ESCRITURA 1273 del: 08-04-2008 NOTARIA 1 de BOGOTA D.C. VALOR ACTO: \$
ESPECIFICACION: 0347 ADICION REGIMEN DE PROPIEDAD HORIZONTAL DE LA SEGUNDA ETAPA DEL CONJUNTO RESIDENCIAL PARQUES DE PONTEVEDRA (LIMITACION AL DOMINIO)

PERSONAS QUE INTERVIENEN EN EL ACTO (X-Titular de derecho real de dominio, I-Titular de dominio incompleto)

A: ALIANZA FIDUCIARIA S.A VOCERA DEL PATRIMONIO AUTONOMO
FIDEICOMISO PARQUES DE PONTEVEDRA
8300538122 X

Matricula Nro.: 50C-1679189

CIRCULO DE REGISTRO: 50C BOGOTA ZONA CENTRO No. Catastro:
MUNICIPIO: BOGOTA D.C. DEPARTAMENTO: BOGOTA D.C. TIPO PREDIO: SIN INFORMACION

DIRECCION DEL INMUEBLE

1) AVENIDA CALLE 80 #70-A-48 DEPOSITO 41 SOTANO 1 CONJUNTO PARQUES DE PONTEVEDRA PROPIEDAD HORIZONTAL

ANOTACION: Nro 5 Fecha: 10-04-2008 Radicacion: 2008-35205

**SUPERINTENDENCIA
DE NOTARIADO
Y REGISTRO**
LA GUARDA DE LA FE PUBLICA



FORMULARIO DE CALIFICACION CONSTANCIA DE INSCRIPCION

Pagina 34

Impreso el 24 de Abril de 2008 a las 07:05:42 a.m
No tiene validez sin la firma y sello del registrador en la ultima pagina

Documento: ESCRITURA 1273 del: 08-04-2008 NOTARIA 1 de BOGOTA D.C. VALOR ACTO: \$
ESPECIFICACION: 0347 ADICION REGIMEN DE PROPIEDAD HORIZONTAL DE LA SEGUNDA ETAPA DEL CONJUNTO RESIDENCIAL PARQUES DE PONTEVEDRA (LIMITACION AL DOMINIO)

PERSONAS QUE INTERVIENEN EN EL ACTO (X-Titular de derecho real de dominio, I-Titular de dominio incompleto)

A: ALIANZA FIDUCIARIA S.A VOCERA DEL PATRIMONIO AUTONOMO
FIDEICOMISO PARQUES DE PONTEVEDRA
8300538122 X

Matricula Nro.: 50C-1679192

CIRCULO DE REGISTRO: 50C BOGOTA ZONA CENTRO No. Catastro:
MUNICIPIO: BOGOTA D.C. DEPARTAMENTO: BOGOTA D.C. TIPO PREDIO: SIN INFORMACION

DIRECCION DEL INMUEBLE

1) AVENIDA CALLE 80 #70-A-48 DEPOSITO 3 PRIMER PISO CONJUNTO PARQUES DE PONTEVEDRA PROPIEDAD HORIZONTAL

ANOTACION: Nro 6 Fecha: 10-04-2008 Radicacion: 2008-35205

Documento: ESCRITURA 1273 del: 08-04-2008 NOTARIA 1 de BOGOTA D.C. VALOR ACTO: \$
ESPECIFICACION: 0347 ADICION REGIMEN DE PROPIEDAD HORIZONTAL DE LA SEGUNDA ETAPA DEL CONJUNTO RESIDENCIAL PARQUES DE PONTEVEDRA (LIMITACION AL DOMINIO)

PERSONAS QUE INTERVIENEN EN EL ACTO (X-Titular de derecho real de dominio, I-Titular de dominio incompleto)

A: ALIANZA FIDUCIARIA S.A VOCERA DEL PATRIMONIO AUTONOMO
FIDEICOMISO PARQUES DE PONTEVEDRA
8300538122 X

Matricula Nro.: 50C-1679193

CIRCULO DE REGISTRO: 50C BOGOTA ZONA CENTRO No. Catastro:
MUNICIPIO: BOGOTA D.C. DEPARTAMENTO: BOGOTA D.C. TIPO PREDIO: SIN INFORMACION

DIRECCION DEL INMUEBLE

1) AVENIDA CALLE 80 #70-A-48 DEPOSITO 4 PRIMER PISO CONJUNTO PARQUES DE PONTEVEDRA PROPIEDAD HORIZONTAL

ANOTACION: Nro 6 Fecha: 10-04-2008 Radicacion: 2008-35205



**SUPERINTENDENCIA
DE NOTARIADO
Y REGISTRO**

LA GUARDA DE LA FE PUBLICA



**FORMULARIO DE CALIFICACION
CONSTANCIA DE INSCRIPCION**

Pagina 33

Impreso el 24 de Abril de 2008 a las 07:05:42 a.m
No tiene validez sin la firma y sello del registrador en la ultima pagina

Documento: ESCRITURA 1273 del: 08-04-2008 NOTARIA 1 de BOGOTA D.C. VALOR ACTO: \$
ESPECIFICACION: 0347 ADICION REGIMEN DE PROPIEDAD HORIZONTAL DE LA SEGUNDA ETAPA DEL CONJUNTO RESIDENCIAL PARQUES DE PONTEVEDRA (LIMITACION AL DOMINIO)

PERSONAS QUE INTERVIENEN EN EL ACTO (X-Titular de derecho real de dominio, I-Titular de dominio incompleto)

A: ALIANZA FIDUCIARIA S.A VOCERA DEL PATRIMONIO AUTONOMO
FIDEICOMISO PARQUES DE PONTEVEDRA
8300538122 X

Matricula Nro.: 50C-1679190

CIRCULO DE REGISTRO: 50C BOGOTA ZONA CENTRO No. Catastro:
MUNICIPIO: BOGOTA D.C. DEPARTAMENTO: BOGOTA D.C. TIPO PREDIO: SIN INFORMACION

DIRECCION DEL INMUEBLE

1) AVENIDA CALLE 80 #70-A-48 DEPOSITO 1 PRIMER PISO CONJUNTO PARQUES DE PONTEVEDRA PROPIEDAD HORIZONTAL

ANOTACION: Nro 5 Fecha: 10-04-2008 Radicacion: 2008-35205

Documento: ESCRITURA 1273 del: 08-04-2008 NOTARIA 1 de BOGOTA D.C. VALOR ACTO: \$
ESPECIFICACION: 0347 ADICION REGIMEN DE PROPIEDAD HORIZONTAL DE LA SEGUNDA ETAPA DEL CONJUNTO RESIDENCIAL PARQUES DE PONTEVEDRA (LIMITACION AL DOMINIO)

PERSONAS QUE INTERVIENEN EN EL ACTO (X-Titular de derecho real de dominio, I-Titular de dominio incompleto)

A: ALIANZA FIDUCIARIA S.A VOCERA DEL PATRIMONIO AUTONOMO
FIDEICOMISO PARQUES DE PONTEVEDRA
8300538122 X

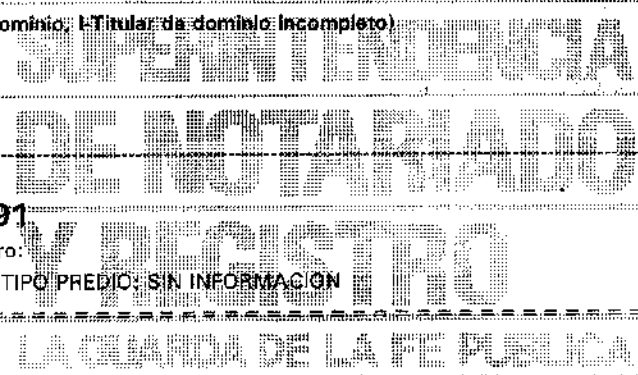
Matricula Nro.: 50C-1679191

CIRCULO DE REGISTRO: 50C BOGOTA ZONA CENTRO No. Catastro:
MUNICIPIO: BOGOTA D.C. DEPARTAMENTO: BOGOTA D.C. TIPO PREDIO: SIN INFORMACION

DIRECCION DEL INMUEBLE

1) AVENIDA CALLE 80 #70-A-48 DEPOSITO 2 PRIMER PISO CONJUNTO PARQUES DE PONTEVEDRA PROPIEDAD HORIZONTAL

ANOTACION: Nro 7 Fecha: 10-04-2008 Radicacion: 2008-35205





FORMULARIO DE CALIFICACION CONSTANCIA DE INSCRIPCION

Pagina 35

Impreso el 24 de Abril de 2008 a las 07:06:42 a.m
No tiene validez sin la firma y sello del registrador en la ultima pagina

Documento: ESCRITURA 1273 del: 08-04-2008 NOTARIA 1 de BOGOTA D.C. VALOR ACTO: \$
ESPECIFICACION: 0347 ADICION REGIMEN DE PROPIEDAD HORIZONTAL DE LA SEGUNDA ETAPA DEL CONJUNTO RESIDENCIAL PARQUES DE PONTEVEDRA (LIMITACION AL DOMINIO)

PERSONAS QUE INTERVIENEN EN EL ACTO (X-Titular de derecho real de dominio, I-Titular de dominio incompleto)
A: ALIANZA FIDUCIARIA S.A VOCERA DEL PATRIMONIO AUTONOMO.
FIDEICOMISO PARQUES DE PONTEVEDRA
8300538122 X

Matricula Nro.: 50C-1679194

CIRCULO DE REGISTRO: 50C BOGOTA ZONA CENTRO No. Catastro:
MUNICIPIO: BOGOTA D.C. DEPARTAMENTO: BOGOTA D.C. TIPO PREDIO: SIN INFORMACION

DIRECCION DEL INMUEBLE

1) AVENIDA CALLE 80 #70-A-48 DEPOSITO 5 PRIMER PISO CONJUNTO PARQUES DE PONTEVEDRA PROPIEDAD HORIZONTAL

ANOTACION: Nro 5 Fecha: 10-04-2008 Radicacion: 2008-35205

Documento: ESCRITURA 1273 del: 08-04-2008 NOTARIA 1 de BOGOTA D.C. VALOR ACTO: \$
ESPECIFICACION: 0347 ADICION REGIMEN DE PROPIEDAD HORIZONTAL DE LA SEGUNDA ETAPA DEL CONJUNTO RESIDENCIAL PARQUES DE PONTEVEDRA (LIMITACION AL DOMINIO)

PERSONAS QUE INTERVIENEN EN EL ACTO (X-Titular de derecho real de dominio, I-Titular de dominio incompleto)
A: ALIANZA FIDUCIARIA S.A VOCERA DEL PATRIMONIO AUTONOMO
FIDEICOMISO PARQUES DE PONTEVEDRA
8300538122 X

Matricula Nro.: 50C-1679195

CIRCULO DE REGISTRO: 50C BOGOTA ZONA CENTRO No. Catastro:
MUNICIPIO: BOGOTA D.C. DEPARTAMENTO: BOGOTA D.C. TIPO PREDIO: SIN INFORMACION

DIRECCION DEL INMUEBLE

1) AVENIDA CALLE 80 #70-A-48 DEPOSITO 6 PRIMER PISO CONJUNTO PARQUES DE PONTEVEDRA PROPIEDAD HORIZONTAL

ANOTACION: Nro 5 Fecha: 10-04-2008 Radicacion: 2008-35205

SUPERINTENDENCIA
DE NOTARIADO
Y REGISTRO
LA GUARDA DE LA FE PUBLICA



**FORMULARIO DE CALIFICACION
CONSTANCIA DE INSCRIPCION**

Pagina 36

Impreso el 24 de Abril de 2008 a las 07:06:42 a.m
No tiene validez sin la firma y sello del registrador en la ultima pagina

Documento: ESCRITURA 1273 del: 08-04-2008 NOTARIA 1 de BOGOTA D.C. VALOR ACTO: \$
ESPECIFICACION: 0347 ADICION REGIMEN DE PROPIEDAD HORIZONTAL DE LA SEGUNDA ETAPA DEL CONJUNTO RESIDENCIAL PARQUES DE PONTEVEDRA (LIMITACION AL DOMINIO)

PERSONAS QUE INTERVIENEN EN EL ACTO (X-Titular de derecho real de dominio, I-Titular de dominio incompleto)

A: ALIANZA FIDUCIARIA S.A VOCERA DEL PATRIMONIO AUTONOMO
FIDEICOMISO PARQUES DE PONTEVEDRA
8300538122 X

Matricula Nro.: 50C-1679196

CIRCULO DE REGISTRO: 50C BOGOTA ZONA CENTRO No. Catastro:
MUNICIPIO: BOGOTA D.C. DEPARTAMENTO: BOGOTA D.C. TIPO PREDIO: SIN INFORMACION

DIRECCION DEL INMUEBLE

1) AVENIDA CALLE 80 #70-A-48 DEPOSITO 7 PRIMER PISO CONJUNTO PARQUES DE PONTEVEDRA PROPIEDAD HORIZONTAL

ANOTACION: Nro 6 Fecha: 10-04-2008 Radicacion: 2008-35205

Documento: ESCRITURA 1273 del: 08-04-2008 NOTARIA 1 de BOGOTA D.C. VALOR ACTO: \$
ESPECIFICACION: 0347 ADICION REGIMEN DE PROPIEDAD HORIZONTAL DE LA SEGUNDA ETAPA DEL CONJUNTO RESIDENCIAL PARQUES DE PONTEVEDRA (LIMITACION AL DOMINIO)

PERSONAS QUE INTERVIENEN EN EL ACTO (X-Titular de derecho real de dominio, I-Titular de dominio incompleto)

A: ALIANZA FIDUCIARIA S.A VOCERA DEL PATRIMONIO AUTONOMO
FIDEICOMISO PARQUES DE PONTEVEDRA
8300538122 X

Matricula Nro.: 50C-1679197

CIRCULO DE REGISTRO: 50C BOGOTA ZONA CENTRO No. Catastro:
MUNICIPIO: BOGOTA D.C. DEPARTAMENTO: BOGOTA D.C. TIPO PREDIO: SIN INFORMACION

DIRECCION DEL INMUEBLE

1) AVENIDA CALLE 80 #70-A-48 DEPOSITO 8 PRIMER PISO CONJUNTO PARQUES DE PONTEVEDRA PROPIEDAD HORIZONTAL

ANOTACION: Nro 5 Fecha: 10-04-2008 Radicacion: 2008-35205

LA GUARDA DE LA FE PUBLICA
SUPERINTENDENCIA
DE NOTARIADO
Y REGISTRO

94

FORMULARIO DE CALIFICACION CONSTANCIA DE INSCRIPCION

Pagina 37

Impreso el 24 de Abril de 2008 a las 07:05:43 a.m
No tiene validez sin la firma y sello del registrador en la ultima pagina

Documento: ESCRITURA 1273 del: 08-04-2008 NOTARIA 1 de BOGOTA D.C. VALOR ACTO: \$
ESPECIFICACION: 0347 ADICION REGIMEN DE PROPIEDAD HORIZONTAL DE LA SEGUNDA ETAPA DEL CONJUNTO RESIDENCIAL PARQUES DE PONTEVEDRA (LIMITACION AL DOMINIO)

PERSONAS QUE INTERVIENEN EN EL ACTO (X-Titular de derecho real de dominio, I-Titular de dominio incompleto)
A: ALIANZA FIDUCIARIA S.A VOCERA DEL PATRIMONIO AUTONOMO
FIDEICOMISO PARQUES DE PONTEVEDRA
8300538122 X

Matricula Nro.: 50C-1679198

CIRCULO DE REGISTRO: 50C BOGOTA ZONA CENTRO No. Catastro:
MUNICIPIO: BOGOTA D.C. DEPARTAMENTO: BOGOTA D.C. TIPO PREDIO: SIN INFORMACION

DIRECCION DEL INMUEBLE

1) AVENIDA CALLE 80 #70-A-48 DEPOSITO 9 PRIMER PISO CONJUNTO PARQUES DE PONTEVEDRA PROPIEDAD HORIZONTAL

ANOTACION: Nro 6 Fecha: 10-04-2008 Radicacion: 2008-35205

Documento: ESCRITURA 1273 del: 08-04-2008 NOTARIA 1 de BOGOTA D.C. VALOR ACTO: \$
ESPECIFICACION: 0347 ADICION REGIMEN DE PROPIEDAD HORIZONTAL DE LA SEGUNDA ETAPA DEL CONJUNTO RESIDENCIAL PARQUES DE PONTEVEDRA (LIMITACION AL DOMINIO)

PERSONAS QUE INTERVIENEN EN EL ACTO (X-Titular de derecho real de dominio, I-Titular de dominio incompleto)
A: ALIANZA FIDUCIARIA S.A VOCERA DEL PATRIMONIO AUTONOMO
FIDEICOMISO PARQUES DE PONTEVEDRA
8300538122 X

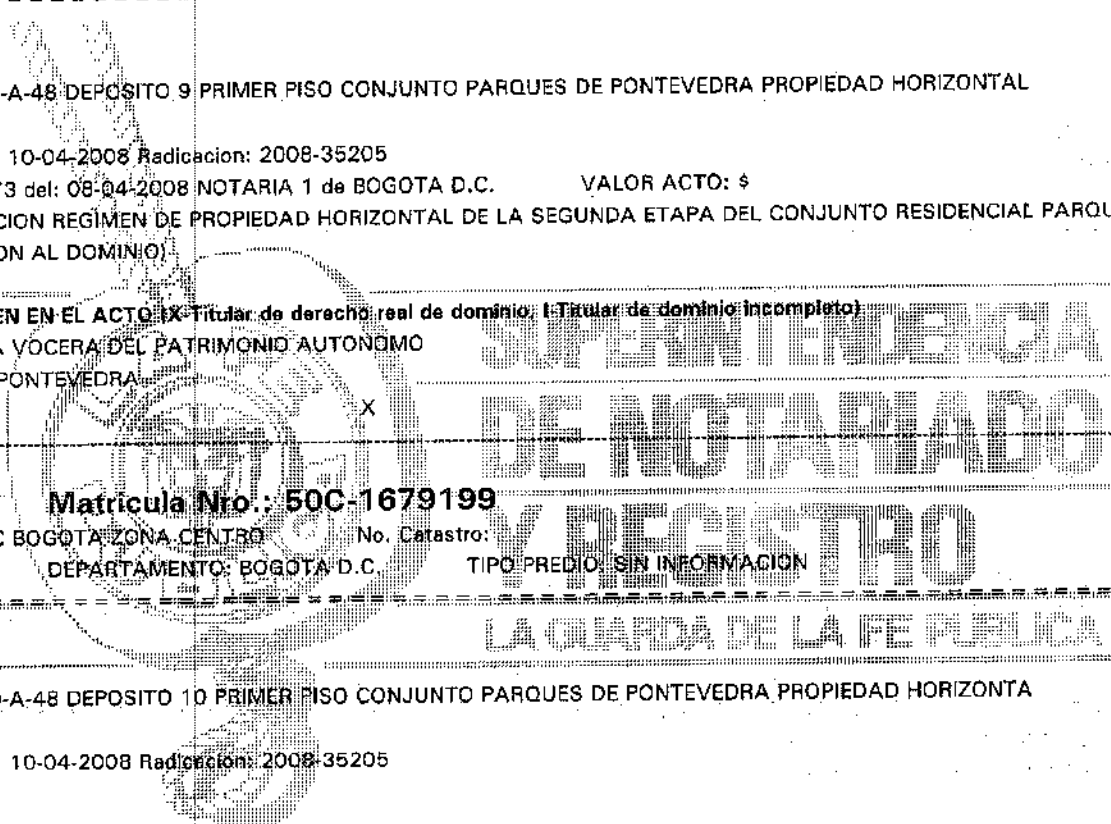
Matricula Nro.: 50C-1679199

CIRCULO DE REGISTRO: 50C BOGOTA ZONA CENTRO No. Catastro:
MUNICIPIO: BOGOTA D.C. DEPARTAMENTO: BOGOTA D.C. TIPO PREDIO: SIN INFORMACION

DIRECCION DEL INMUEBLE

1) AVENIDA CALLE 80 #70-A-48 DEPOSITO 10 PRIMER PISO CONJUNTO PARQUES DE PONTEVEDRA PROPIEDAD HORIZONTAL

ANOTACION: Nro 3 Fecha: 10-04-2008 Radicacion: 2008-35205





FORMULARIO DE CALIFICACION CONSTANCIA DE INSCRIPCION

Pagina 38

Impreso el 24 de Abril de 2008 a las 07:05:43 a.m
No tiene validez sin la firma y sello del registrador en la ultima pagina

Documento: ESCRITURA 1273 del: 08-04-2008 NOTARIA 1 de BOGOTA D.C. VALOR ACTO: \$
ESPECIFICACION: 0347 ADICION REGIMEN DE PROPIEDAD HORIZONTAL DE LA SEGUNDA ETAPA DEL CONJUNTO RESIDENCIAL PARQUES DE PONTEVEDRA (LIMITACION AL DOMINIO)

PERSONAS QUE INTERVIENEN EN EL ACTO (X-Titular de derecho real de dominio, I-Titular de dominio incompleto)

A: ALIANZA FIDUCIARIA S.A VOCERA DEL PATRIMONIO AUTONOMO
FIDEICOMISO PARQUES DE PONTEVEDRA
8300538122 X

Matricula Nro.: 50C-1679200

CIRCULO DE REGISTRO: 50C BOGOTA ZONA CENTRO No. Catastro:
MUNICIPIO: BOGOTA D.C. DEPARTAMENTO: BOGOTA D.C. TIPO PREDIO: SIN INFORMACION

DIRECCION DEL INMUEBLE

1) AVENIDA CALLE 80 #70-A-48 DEPOSITO 11 PRIMER PISO CONJUNTO PARQUES DE PONTEVEDRA PROPIEDAD HORIZONTAL

ANOTACION: Nro 6 Fecha: 10-04-2008 Radicacion: 2008-35205

Documento: ESCRITURA 1273 del: 08-04-2008 NOTARIA 1 de BOGOTA D.C. VALOR ACTO: \$
ESPECIFICACION: 0347 ADICION REGIMEN DE PROPIEDAD HORIZONTAL DE LA SEGUNDA ETAPA DEL CONJUNTO RESIDENCIAL PARQUES DE PONTEVEDRA (LIMITACION AL DOMINIO)

PERSONAS QUE INTERVIENEN EN EL ACTO (X-Titular de derecho real de dominio, I-Titular de dominio incompleto)

A: ALIANZA FIDUCIARIA S.A VOCERA DEL PATRIMONIO AUTONOMO
FIDEICOMISO PARQUES DE PONTEVEDRA
8300538122 X

Matricula Nro.: 50C-1679201

CIRCULO DE REGISTRO: 50C BOGOTA ZONA CENTRO No. Catastro:
MUNICIPIO: BOGOTA D.C. DEPARTAMENTO: BOGOTA D.C. TIPO PREDIO: SIN INFORMACION

DIRECCION DEL INMUEBLE

1) AVENIDA CALLE 80 #70-A-48 DEPOSITO 12 PRIMER PISO CONJUNTO PARQUES DE PONTEVEDRA PROPIEDAD HORIZONTAL

ANOTACION: Nro 5 Fecha: 10-04-2008 Radicacion: 2008-35205

SUPERINTENDENCIA
DE NOTARIADO
Y REGISTRO
LA GUARDA DE LA FE PUBLICA



FORMULARIO DE CALIFICACION CONSTANCIA DE INSCRIPCION

Pagina 39

Impreso el 24 de Abril de 2008 a las 07:05:43 a.m
No tiene validez sin la firma y sello del registrador en la ultima pagina

Documento: ESCRITURA 1273 del: 08-04-2008 NOTARIA 1 de BOGOTA D.C. VALOR ACTO: \$
ESPECIFICACION: 0347 ADICION REGIMEN DE PROPIEDAD HORIZONTAL DE LA SEGUNDA ETAPA DEL CONJUNTO RESIDENCIAL PARQUES DE PONTEVEDRA (LIMITACION AL DOMINIO)

PERSONAS QUE INTERVIENEN EN EL ACTO (X-Titular de derecho real de dominio, I-Titular de dominio incompleto)
A: ALIANZA FIDUCIARIA S.A VOCERA DEL PATRIMONIO AUTONOMO
FIDEICOMISO PARQUES DE PONTEVEDRA
8300538122 X

Matricula Nro.: 50C-1679202

CIRCULO DE REGISTRO: 50C BOGOTA ZONA CENTRO No. Catastro:
MUNICIPIO: BOGOTA D.C. DEPARTAMENTO: BOGOTA D.C. TIPO PREDIO: SIN INFORMACION

DIRECCION DEL INMUEBLE

1) AVENIDA CALLE 80 #70-A-48 DEPOSITO 13 PRIMER PISO CONJUNTO PARQUES DE PONTEVEDRA PROPIEDAD HORIZONTA

ANOTACION: Nro 7 Fecha: 10-04-2008 Radicacion: 2008-35205
Documento: ESCRITURA 1273 del: 08-04-2008 NOTARIA 1 de BOGOTA D.C. VALOR ACTO: \$
ESPECIFICACION: 0347 ADICION REGIMEN DE PROPIEDAD HORIZONTAL DE LA SEGUNDA ETAPA DEL CONJUNTO RESIDENCIAL PARQUES DE PONTEVEDRA (LIMITACION AL DOMINIO)

PERSONAS QUE INTERVIENEN EN EL ACTO (X-Titular de derecho real de dominio, I-Titular de dominio incompleto)
A: ALIANZA FIDUCIARIA S.A VOCERA DEL PATRIMONIO AUTONOMO
FIDEICOMISO PARQUES DE PONTEVEDRA
8300538122 X

Matricula Nro.: 50C-1679203

CIRCULO DE REGISTRO: 50C BOGOTA ZONA CENTRO No. Catastro:
MUNICIPIO: BOGOTA D.C. DEPARTAMENTO: BOGOTA D.C. TIPO PREDIO: SIN INFORMACION

DIRECCION DEL INMUEBLE

1) AVENIDA CALLE 80 70-A-48 DEPOSITO 14 SEGUNDO SOTANO CONJUNTO PARQUES DE PONTEVEDRA PROPIEDAD HORIZON

ANOTACION: Nro 5 Fecha: 10-04-2008 Radicacion: 2008-35205





**FORMULARIO DE CALIFICACION
CONSTANCIA DE INSCRIPCION**

Pagina 40

Impreso el 24 de Abril de 2008 a las 07:05:43 a.m
No tiene validez sin la firma y sello del registrador en la ultima pagina

Documento: ESCRITURA 1273 del: 08-04-2008 NOTARIA 1 de BOGOTA D.C. VALOR ACTO: \$
ESPECIFICACION: 0347 ADICION REGIMEN DE PROPIEDAD HORIZONTAL DE LA SEGUNDA ETAPA DEL CONJUNTO RESIDENCIAL PARQUES DE PONTEVEDRA (LIMITACION AL DOMINIO)

PERSONAS QUE INTERVIENEN EN EL ACTO (X-Titular de derecho real de dominio, I-Titular de dominio incompleto)
A: ALIANZA FIDUCIARIA S.A VOCERA DEL PATRIMONIO AUTONOMO
FIDEICOMISO PARQUES DE PONTEVEDRA
8300538122 X

Matricula Nro.: 50C-1679204 ✓

CIRCULO DE REGISTRO: 50C BOGOTA ZONA CENTRO No. Catastro:
MUNICIPIO: BOGOTA D.C. DEPARTAMENTO: BOGOTA D.C. TIPO PREDIO: SIN INFORMACION

DIRECCION DEL INMUEBLE

1) AVENIDA CALLE 80 #70-A-48 DEPOSITO 15 PRIMER PISO CONJUNTO PARQUES DE PONTEVEDRA PROPIEDAD HORIZONTA

ANOTACION: Nro 5 Fecha: 10-04-2008 Radicacion: 2008-35205
Documento: ESCRITURA 1273 del: 08-04-2008 NOTARIA 1 de BOGOTA D.C. VALOR ACTO: \$
ESPECIFICACION: 0347 ADICION REGIMEN DE PROPIEDAD HORIZONTAL DE LA SEGUNDA ETAPA DEL CONJUNTO RESIDENCIAL PARQUES DE PONTEVEDRA (LIMITACION AL DOMINIO)

PERSONAS QUE INTERVIENEN EN EL ACTO (X-Titular de derecho real de dominio, I-Titular de dominio incompleto)
A: ALIANZA FIDUCIARIA S.A VOCERA DEL PATRIMONIO AUTONOMO
FIDEICOMISO PARQUES DE PONTEVEDRA
8300538122 X

Matricula Nro.: 50C-1679205 ✓

CIRCULO DE REGISTRO: 50C BOGOTA ZONA CENTRO No. Catastro:
MUNICIPIO: BOGOTA D.C. DEPARTAMENTO: BOGOTA D.C. TIPO PREDIO: SIN INFORMACION

DIRECCION DEL INMUEBLE

1) AVENIDA CALLE 80 #70-A-48 DEPOSITO 16 PRIMER PISO CONJUNTO PARQUES DE PONTEVEDRA PROPIEDAD HORIZONTA

ANOTACION: Nro 5 Fecha: 10-04-2008 Radicacion: 2008-35205

**SUPERINTENDENCIA
DE NOTARIADO
Y REGISTRO
LA GUARDA DE LA FE PUBLICA**



FORMULARIO DE CALIFICACION CONSTANCIA DE INSCRIPCION

Pagina 129

Impreso el 24 de Abril de 2008 a las 07:06:57 a.m
No tiene validez sin la firma y sello del registrador en la ultima pagina

Documento: ESCRITURA 1273 del: 08-04-2008 NOTARIA 1 de BOGOTA D.C. VALOR ACTO: \$
ESPECIFICACION: 0347 ADICION REGIMEN DE PROPIEDAD HORIZONTAL DE LA SEGUNDA ETAPA DEL CONJUNTO RESIDENCIAL PARQUES DE PONTEVEDRA (LIMITACION AL DOMINIO)

PERSONAS QUE INTERVIENEN EN EL ACTO (X-Titular de derecho real de dominio, I-Titular de dominio incompleto)

A: ALIANZA FIDUCIARIA S.A VOCERA DEL PATRIMONIO AUTONOMO
FIDEICOMISO PARQUES DE PONTEVEDRA
8300538122 X

Matricula Nro.: 50C-1679382

CIRCULO DE REGISTRO: 50C BOGOTA ZONA CENTRO No. Catastro:
MUNICIPIO: BOGOTA D.C. DEPARTAMENTO: BOGOTA D.C. TIPO PREDIO: SIN INFORMACION

DIRECCION DEL INMUEBLE

1) AVENIDA CALLE 80 #70-A-48 GARAJE S1-10 CONJUNTO PARQUES DE PONTEVEDRA PROPIEDAD HORIZONTAL

ANOTACION: Nro 5 Fecha: 10-04-2008 Radicacion: 2008-35205

Documento: ESCRITURA 1273 del: 08-04-2008 NOTARIA 1 de BOGOTA D.C. VALOR ACTO: \$
ESPECIFICACION: 0347 ADICION REGIMEN DE PROPIEDAD HORIZONTAL DE LA SEGUNDA ETAPA DEL CONJUNTO RESIDENCIAL PARQUES DE PONTEVEDRA (LIMITACION AL DOMINIO)

PERSONAS QUE INTERVIENEN EN EL ACTO (X-Titular de derecho real de dominio, I-Titular de dominio incompleto)

A: ALIANZA FIDUCIARIA S.A VOCERA DEL PATRIMONIO AUTONOMO
FIDEICOMISO PARQUES DE PONTEVEDRA
8300538122 X

Matricula Nro.: 50C-1679383

CIRCULO DE REGISTRO: 50C BOGOTA ZONA CENTRO No. Catastro:
MUNICIPIO: BOGOTA D.C. DEPARTAMENTO: BOGOTA D.C. TIPO PREDIO: SIN INFORMACION

DIRECCION DEL INMUEBLE

1) AVENIDA CALLE 80 #70-A-48 GARAJE S1-11 CONJUNTO PARQUES DE PONTEVEDRA PROPIEDAD HORIZONTAL

ANOTACION: Nro 8 Fecha: 10-04-2008 Radicacion: 2008-35205





FORMULARIO DE CALIFICACION CONSTANCIA DE INSCRIPCION

Pagina 130

Impreso el 24 de Abril de 2008 a las 07:05:57 a.m
No tiene validez sin la firma y sello del registrador en la ultima pagina

Documento: ESCRITURA 1273 del: 08-04-2008 NOTARIA 1 de BOGOTA D.C. VALOR ACTO: \$
ESPECIFICACION: 0347 ADICION REGIMEN DE PROPIEDAD HORIZONTAL DE LA SEGUNDA ETAPA DEL CONJUNTO RESIDENCIAL PARQUES DE PONTEVEDRA (LIMITACION AL DOMINIO)

PERSONAS QUE INTERVIENEN EN EL ACTO (X-Titular de derecho real de dominio, I-Titular de dominio incompleto)

A: ALIANZA FIDUCIARIA S.A VOCERA DEL PATRIMONIO AUTONOMO
FIDEICOMISO PARQUES DE PONTEVEDRA
8300538122 X

Matricula Nro.: 50C-1679384

CIRCULO DE REGISTRO: 50C BOGOTA ZONA CENTRO No. Catastro:
MUNICIPIO: BOGOTA D.C. DEPARTAMENTO: BOGOTA D.C. TIPO PREDIO: SIN INFORMACION

DIRECCION DEL INMUEBLE

1) AVENIDA CALLE 80 #70-A-48 GARAJE S1-12 CONJUNTO PARQUES DE PONTEVEDRA PROPIEDAD HORIZONTAL

ANOTACION: Nro 6 Fecha: 10-04-2008 Radicacion: 2008-35205

Documento: ESCRITURA 1273 del: 08-04-2008 NOTARIA 1 de BOGOTA D.C. VALOR ACTO: \$
ESPECIFICACION: 0347 ADICION REGIMEN DE PROPIEDAD HORIZONTAL DE LA SEGUNDA ETAPA DEL CONJUNTO RESIDENCIAL PARQUES DE PONTEVEDRA (LIMITACION AL DOMINIO)

PERSONAS QUE INTERVIENEN EN EL ACTO (X-Titular de derecho real de dominio, I-Titular de dominio incompleto)

A: ALIANZA FIDUCIARIA S.A VOCERA DEL PATRIMONIO AUTONOMO
FIDEICOMISO PARQUES DE PONTEVEDRA
8300538122 X

Matricula Nro.: 50C-1679385

CIRCULO DE REGISTRO: 50C BOGOTA ZONA CENTRO No. Catastro:
MUNICIPIO: BOGOTA D.C. DEPARTAMENTO: BOGOTA D.C. TIPO PREDIO: SIN INFORMACION

DIRECCION DEL INMUEBLE

1) AVENIDA CALLE 80 #70-A-48 GARAJE S1-13 CONJUNTO PARQUES DE PONTEVEDRA PROPIEDAD HORIZONTAL

ANOTACION: Nro 6 Fecha: 10-04-2008 Radicacion: 2008-35205

SUPERINTENDENCIA
DE NOTARIADO
Y REGISTRO
LA GUARDA DE LA FE PUBLICA



FORMULARIO DE CALIFICACION CONSTANCIA DE INSCRIPCION

Pagina 131

Impreso el 24 de Abril de 2008 a las 07:05:57 a.m
No tiene validez sin la firma y sello del registrador en la ultima pagina.

Documento: ESCRITURA 1273 del: 08-04-2008 NOTARIA 1 de BOGOTA D.C. VALOR ACTO: \$
ESPECIFICACION: 0347 ADICION REGIMEN DE PROPIEDAD HORIZONTAL DE LA SEGUNDA ETAPA DEL CONJUNTO RESIDENCIAL PARQUES DE PONTEVEDRA (LIMITACION AL DOMINIO)

PERSONAS QUE INTERVIENEN EN EL ACTO (X-Titular de derecho real de dominio, I-Titular de dominio incompleto)

A: ALIANZA FIDUCIARIA S.A VOCERA DEL PATRIMONIO AUTONOMO
FIDEICOMISO PARQUES DE PONTEVEDRA
8300538122 X

Matricula Nro.: 50C-1679386

CIRCULO DE REGISTRO: 50C BOGOTA ZONA CENTRO No. Catastro:
MUNICIPIO: BOGOTA D.C. DEPARTAMENTO: BOGOTA D.C. TIPO PREDIO: SIN INFORMACION

DIRECCION DEL INMUEBLE

1) AVENIDA CALLE 80 #70-A-48 GARAJE S1-14 CONJUNTO PARQUES DE PONTEVEDRA PROPIEDAD HORIZONTAL

ANOTACION: Nro 5 Fecha: 10-04-2008 Radicacion: 2008-35205

Documento: ESCRITURA 1273 del: 08-04-2008 NOTARIA 1 de BOGOTA D.C. VALOR ACTO: \$
ESPECIFICACION: 0347 ADICION REGIMEN DE PROPIEDAD HORIZONTAL DE LA SEGUNDA ETAPA DEL CONJUNTO RESIDENCIAL PARQUES DE PONTEVEDRA (LIMITACION AL DOMINIO)

PERSONAS QUE INTERVIENEN EN EL ACTO (X-Titular de derecho real de dominio, I-Titular de dominio incompleto)

A: ALIANZA FIDUCIARIA S.A VOCERA DEL PATRIMONIO AUTONOMO
FIDEICOMISO PARQUES DE PONTEVEDRA
8300538122 X

Matricula Nro.: 50C-1679387

CIRCULO DE REGISTRO: 50C BOGOTA ZONA CENTRO No. Catastro:
MUNICIPIO: BOGOTA D.C. DEPARTAMENTO: BOGOTA D.C. TIPO PREDIO: SIN INFORMACION

DIRECCION DEL INMUEBLE

1) AVENIDA CALLE 80 #70-A-48 GARAJE S1-15 CONJUNTO PARQUES DE PONTEVEDRA PROPIEDAD HORIZONTAL

ANOTACION: Nro 3 Fecha: 10-04-2008 Radicacion: 2008-35205





FORMULARIO DE CALIFICACION CONSTANCIA DE INSCRIPCION

Pagina 132

Impreso el 24 de Abril de 2008 a las 07:05:58 a.m
No tiene validez sin la firma y sello del registrador en la última pagina

Documento: ESCRITURA 1273 del: 08-04-2008 NOTARIA 1 de BOGOTA D.C. VALOR ACTO: \$
ESPECIFICACION: 0347 ADICION REGIMEN DE PROPIEDAD HORIZONTAL DE LA SEGUNDA ETAPA DEL CONJUNTO RESIDENCIAL PARQUES DE PONTEVEDRA (LIMITACION AL DOMINIO)

PERSONAS QUE INTERVIENEN EN EL ACTO (X-Titular de derecho real de dominio, I-Titular de dominio incompleto)

A: ALIANZA FIDUCIARIA S.A VOCERA DEL PATRIMONIO AUTONOMO
FIDEICOMISO PARQUES DE PONTEVEDRA
8300538122 X

Matricula Nro.: 50C-1679388

CIRCULO DE REGISTRO: 50C BOGOTA ZONA CENTRO No. Catastro:
MUNICIPIO: BOGOTA D.C. DEPARTAMENTO: BOGOTA D.C. TIPO PREDIO: SIN INFORMACION

DIRECCION DEL INMUEBLE

1) AVENIDA CALLE 80 #70-A-48 GARAJE S1-40 CONJUNTO PARQUES DE PONTEVEDRA PROPIEDAD HORIZONTAL

ANOTACION: Nro 3 Fecha: 10-04-2008 Radicacion: 2008-35205

Documento: ESCRITURA 1273 del: 08-04-2008 NOTARIA 1 de BOGOTA D.C. VALOR ACTO: \$
ESPECIFICACION: 0347 ADICION REGIMEN DE PROPIEDAD HORIZONTAL DE LA SEGUNDA ETAPA DEL CONJUNTO RESIDENCIAL PARQUES DE PONTEVEDRA (LIMITACION AL DOMINIO)

PERSONAS QUE INTERVIENEN EN EL ACTO (X-Titular de derecho real de dominio, I-Titular de dominio incompleto)

A: ALIANZA FIDUCIARIA S.A VOCERA DEL PATRIMONIO AUTONOMO
FIDEICOMISO PARQUES DE PONTEVEDRA
8300538122 X

Matricula Nro.: 50C-1679389

CIRCULO DE REGISTRO: 50C BOGOTA ZONA CENTRO No. Catastro:
MUNICIPIO: BOGOTA D.C. DEPARTAMENTO: BOGOTA D.C. TIPO PREDIO: SIN INFORMACION

DIRECCION DEL INMUEBLE

1) AVENIDA CALLE 80 #70-A-48 GARAJE S1-41 CONJUNTO PARQUES DE PONTEVEDRA PROPIEDAD HORIZONTAL

ANOTACION: Nro 5 Fecha: 10-04-2008 Radicacion: 2008-35205





**FORMULARIO DE CALIFICACION
CONSTANCIA DE INSCRIPCION**

Página 133

Impreso el 24 de Abril de 2008 a las 07:05:58 a.m
No tiene validez sin la firma y sello del registrador en la ultima pagina

Documento: ESCRITURA 1273 del: 08-04-2008 NOTARIA 1 de BOGOTA D.C. VALOR ACTO: \$
ESPECIFICACION: 0347 ADICION REGIMEN DE PROPIEDAD HORIZONTAL DE LA SEGUNDA ETAPA DEL CONJUNTO RESIDENCIAL PARQUES DE PONTEVEDRA (LIMITACION AL DOMINIO)

PERSONAS QUE INTERVIENEN EN EL ACTO (X-Titular de derecho real de dominio, 1-Titular de dominio incompleto)
A: ALIANZA FIDUCIARIA S.A VOCERA DEL PATRIMONIO AUTONOMO
FIDEICOMISO PARQUES DE PONTEVEDRA
8300538122 X

Matricula Nro.: 50C-1679390

CIRCULO DE REGISTRO: 50C BOGOTA ZONA CENTRO No. Catastro:
MUNICIPIO: BOGOTA D.C. DEPARTAMENTO: BOGOTA D.C. TIPO PREDIO: SIN INFORMACION

DIRECCION DEL INMUEBLE

1) AVENIDA CALLE 80 #70-A-48 GARAJE S1-42 CONJUNTO PARQUES DE PONTEVEDRA PROPIEDAD HORIZONTAL

ANOTACION: Nro 5 Fecha: 10-04-2008 Radicacion: 2008-35205

Documento: ESCRITURA 1273 del: 08-04-2008 NOTARIA 1 de BOGOTA D.C. VALOR ACTO: \$
ESPECIFICACION: 0347 ADICION REGIMEN DE PROPIEDAD HORIZONTAL DE LA SEGUNDA ETAPA DEL CONJUNTO RESIDENCIAL PARQUES DE PONTEVEDRA (LIMITACION AL DOMINIO)

PERSONAS QUE INTERVIENEN EN EL ACTO (X-Titular de derecho real de dominio, 1-Titular de dominio incompleto)
A: ALIANZA FIDUCIARIA S.A VOCERA DEL PATRIMONIO AUTONOMO
FIDEICOMISO PARQUES DE PONTEVEDRA
8300538122 X

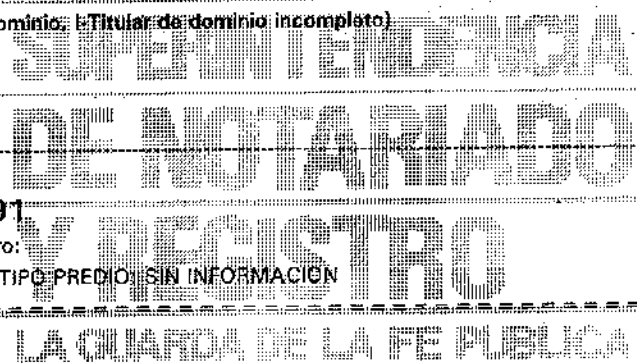
Matricula Nro.: 50C-1679391

CIRCULO DE REGISTRO: 50C BOGOTA ZONA CENTRO No. Catastro:
MUNICIPIO: BOGOTA D.C. DEPARTAMENTO: BOGOTA D.C. TIPO PREDIO: SIN INFORMACION

DIRECCION DEL INMUEBLE

1) AVENIDA CALLE 80 #70-A-48 GARAJE S1-43 CONJUNTO PARQUES DE PONTEVEDRA PROPIEDAD HORIZONTAL

ANOTACION: Nro 5 Fecha: 10-04-2008 Radicacion: 2008-35205





FORMULARIO DE CALIFICACION CONSTANCIA DE INSCRIPCION

Pagina 134

Impreso el 24 de Abril de 2008 a las 07:05:58 a.m
No tiene validez sin la firma y sello del registrador en la última pagina

Documento: ESCRITURA 1273 del: 08-04-2008 NOTARIA 1 de BOGOTA D.C. VALOR ACTO: \$
ESPECIFICACION: 0347 ADICION REGIMEN DE PROPIEDAD HORIZONTAL DE LA SEGUNDA ETAPA DEL CONJUNTO RESIDENCIAL PARQUES DE PONTEVEDRA (LIMITACION AL DOMINIO)

PERSONAS QUE INTERVIENEN EN EL ACTO (X-Titular de derecho real de dominio, I-Titular de dominio incompleto)

A: ALIANZA FIDUCIARIA S.A VOCERA DEL PATRIMONIO AUTONOMO
FIDEICOMISO PARQUES DE PONTEVEDRA
8300538122 X

Matricula Nro.: 50C-1679392

CIRCULO DE REGISTRO: 50C BOGOTA ZONA CENTRO No. Catastro:
MUNICIPIO: BOGOTA D.C. DEPARTAMENTO: BOGOTA D.C. TIPO PREDIO: SIN INFORMACION

DIRECCION DEL INMUEBLE

1) AVENIDA CALLE 80 #70-A-48 GARAJE S1-44 CONJUNTO PARQUES DE PONTEVEDRA PROPIEDAD HORIZONTAL

ANOTACION: Nro 5 Fecha: 10-04-2008 Radicacion: 2008-35205

Documento: ESCRITURA 1273 del: 08-04-2008 NOTARIA 1 de BOGOTA D.C. VALOR ACTO: \$
ESPECIFICACION: 0347 ADICION REGIMEN DE PROPIEDAD HORIZONTAL DE LA SEGUNDA ETAPA DEL CONJUNTO RESIDENCIAL PARQUES DE PONTEVEDRA (LIMITACION AL DOMINIO)

PERSONAS QUE INTERVIENEN EN EL ACTO (X-Titular de derecho real de dominio, I-Titular de dominio incompleto)

A: ALIANZA FIDUCIARIA S.A VOCERA DEL PATRIMONIO AUTONOMO
FIDEICOMISO PARQUES DE PONTEVEDRA
8300538122 X

Matricula Nro.: 50C-1679393

CIRCULO DE REGISTRO: 50C BOGOTA ZONA CENTRO No. Catastro:
MUNICIPIO: BOGOTA D.C. DEPARTAMENTO: BOGOTA D.C. TIPO PREDIO: SIN INFORMACION

DIRECCION DEL INMUEBLE

1) AVENIDA CALLE 80 #70-A-48 GARAJE S1-45 CONJUNTO PARQUES DE PONTEVEDRA PROPIEDAD HORIZONTAL

ANOTACION: Nro 5 Fecha: 10-04-2008 Radicacion: 2008-35205

SUPERINTENDENCIA
DE NOTARIADO
Y REGISTRO

LA GUARDA DE LA FE PUBLICA



FORMULARIO DE CALIFICACION CONSTANCIA DE INSCRIPCION

Pagina 135

Impreso el 24 de Abril de 2008 a las 07:05:58 a.m
No tiene validez sin la firma y sello del registrador en la ultima pagina

Documento: ESCRITURA 1273 del: 08-04-2008 NOTARIA 1 de BOGOTA D.C. VALOR ACTO: \$
ESPECIFICACION: 0347 ADICION REGIMEN DE PROPIEDAD HORIZONTAL DE LA SEGUNDA ETAPA DEL CONJUNTO RESIDENCIAL PARQUES DE PONTEVEDRA (LIMITACION AL DOMINIO)

PERSONAS QUE INTERVIENEN EN EL ACTO (X-Titular de derecho real de dominio, I-Titular de dominio incompleto)
A: ALIANZA FIDUCIARIA S.A VOCERA DEL PATRIMONIO AUTONOMO
FIDEICOMISO PARQUES DE PONTEVEDRA
8300538122 X

Matricula Nro.: 50C-1679394

CIRCULO DE REGISTRO: 50C BOGOTA ZONA CENTRO No. Catastro:
MUNICIPIO: BOGOTA D.C. DEPARTAMENTO: BOGOTA D.C. TIPO PREDIO: SIN INFORMACION

DIRECCION DEL INMUEBLE

1) AVENIDA CALLE 80 #70-A-48 GARAJE S1-48 CONJUNTO PARQUES DE PONTEVEDRA PROPIEDAD HORIZONTAL

ANOTACION: Nro 5 Fecha: 10-04-2008 Radicacion: 2008-35205

Documento: ESCRITURA 1273 del: 08-04-2008 NOTARIA 1 de BOGOTA D.C. VALOR ACTO: \$
ESPECIFICACION: 0347 ADICION REGIMEN DE PROPIEDAD HORIZONTAL DE LA SEGUNDA ETAPA DEL CONJUNTO RESIDENCIAL PARQUES DE PONTEVEDRA (LIMITACION AL DOMINIO)

PERSONAS QUE INTERVIENEN EN EL ACTO (X-Titular de derecho real de dominio, I-Titular de dominio incompleto)
A: ALIANZA FIDUCIARIA S.A VOCERA DEL PATRIMONIO AUTONOMO
FIDEICOMISO PARQUES DE PONTEVEDRA
8300538122 X

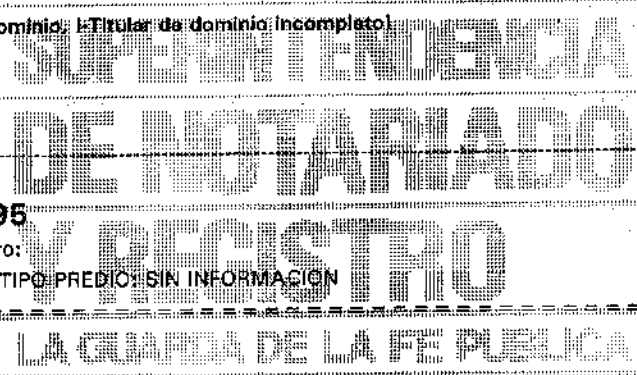
Matricula Nro.: 50C-1679395

CIRCULO DE REGISTRO: 50C BOGOTA ZONA CENTRO No. Catastro:
MUNICIPIO: BOGOTA D.C. DEPARTAMENTO: BOGOTA D.C. TIPO PREDIO: SIN INFORMACION

DIRECCION DEL INMUEBLE

1) AVENIDA CALLE 80 #70-A-48 GARAJE S1-47 CONJUNTO PARQUES DE PONTEVEDRA PROPIEDAD HORIZONTAL

ANOTACION: Nro 6 Fecha: 10-04-2008 Radicacion: 2008-35205



FORMULARIO DE CALIFICACION CONSTANCIA DE INSCRIPCION

Página 136

Impreso el 24 de Abril de 2008 a las 07:05:58 a.m
No tiene validez sin la firma y sello del registrador en la ultima pagina

Documento: ESCRITURA 1273 del: 08-04-2008 NOTARIA 1 de BOGOTA D.C. VALOR ACTO: \$
ESPECIFICACION: 0347 ADICION REGIMEN DE PROPIEDAD HORIZONTAL DE LA SEGUNDA ETAPA DEL CONJUNTO RESIDENCIAL PARQUES DE PONTEVEDRA (LIMITACION AL DOMINIO)

PERSONAS QUE INTERVIENEN EN EL ACTO (X-Titular de derecho real de dominio, I-Titular de dominio incompleto)

A: ALIANZA FIDUCIARIA S.A VOCERA DEL PATRIMONIO AUTONOMO
FIDEICOMISO PARQUES DE PONTEVEDRA
8300538122 X

Matricula Nro.: 50C-1679396

CIRCULO DE REGISTRO: 50C BOGOTA ZONA CENTRO No. Catastro:
MUNICIPIO: BOGOTA D.C. DEPARTAMENTO: BOGOTA D.C. TIPO PREDIO: SIN INFORMACION

DIRECCION DEL INMUEBLE

1) AVENIDA CALLE 80 #70-A-48 GARAJE S1-48 CONJUNTO PARQUES DE PONTEVEDRA PROPIEDAD HORIZONTAL

ANOTACION: Nro 6 Fecha: 10-04-2008 Radicacion: 2008-35205

Documento: ESCRITURA 1273 del: 08-04-2008 NOTARIA 1 de BOGOTA D.C. VALOR ACTO: \$
ESPECIFICACION: 0347 ADICION REGIMEN DE PROPIEDAD HORIZONTAL DE LA SEGUNDA ETAPA DEL CONJUNTO RESIDENCIAL PARQUES DE PONTEVEDRA (LIMITACION AL DOMINIO)

PERSONAS QUE INTERVIENEN EN EL ACTO (X-Titular de derecho real de dominio, I-Titular de dominio incompleto)

A: ALIANZA FIDUCIARIA S.A VOCERA DEL PATRIMONIO AUTONOMO
FIDEICOMISO PARQUES DE PONTEVEDRA
8300538122 X

Matricula Nro.: 50C-1679397

CIRCULO DE REGISTRO: 50C BOGOTA ZONA CENTRO No. Catastro:
MUNICIPIO: BOGOTA D.C. DEPARTAMENTO: BOGOTA D.C. TIPO PREDIO: SIN INFORMACION

DIRECCION DEL INMUEBLE

1) AVENIDA CALLE 80 #70-A-48 GARAJE S1-49 CONJUNTO PARQUES DE PONTEVEDRA PROPIEDAD HORIZONTAL

ANOTACION: Nro 6 Fecha: 10-04-2008 Radicacion: 2008-35205

SUPERINTENDENCIA
DE NOTARIADO
Y REGISTRO
LA GUARDA DE LA FE PUBLICA

100



FORMULARIO DE CALIFICACION CONSTANCIA DE INSCRIPCION

Pagina 137

Impreso el 24 de Abril de 2008 a las 07:05:58 a.m
No tiene validez sin la firma y sello del registrador en la ultima pagina

Documento: ESCRITURA 1273 del: 08-04-2008 NOTARIA 1 de BOGOTA D.C. VALOR ACTO: \$
ESPECIFICACION: 0347 ADICION REGIMEN DE PROPIEDAD HORIZONTAL DE LA SEGUNDA ETAPA DEL CONJUNTO RESIDENCIAL PARQUES DE PONTEVEDRA (LIMITACION AL DOMINIO)

PERSONAS QUE INTERVIENEN EN EL ACTO (X-Titular de derecho real de dominio, I-Titular de dominio incompleto)
A: ALIANZA FIDUCIARIA S.A VOCERA DEL PATRIMONIO AUTONOMO
FIDEICOMISO PARQUES DE PONTEVEDRA
8300538122 X

Matricula Nro.: 50C-1679398

CIRCULO DE REGISTRO: 50C BOGOTA ZONA CENTRO No. Catastro:
MUNICIPIO: BOGOTA D.C. DEPARTAMENTO: BOGOTA D.C. TIPO PREDIO: SIN INFORMACION

DIRECCION DEL INMUEBLE

1) AVENIDA CALLE 80 #70-A-48 GARAJE S1-50 CONJUNTO PARQUES DE PONTEVEDRA PROPIEDAD HORIZONTAL

ANOTACION: Nro 7 Fecha: 10-04-2008 Radicacion: 2008-35205
Documento: ESCRITURA 1273 del: 08-04-2008 NOTARIA 1 de BOGOTA D.C. VALOR ACTO: \$
ESPECIFICACION: 0347 ADICION REGIMEN DE PROPIEDAD HORIZONTAL DE LA SEGUNDA ETAPA DEL CONJUNTO RESIDENCIAL PARQUES DE PONTEVEDRA (LIMITACION AL DOMINIO)

PERSONAS QUE INTERVIENEN EN EL ACTO (X-Titular de derecho real de dominio, I-Titular de dominio incompleto)
A: ALIANZA FIDUCIARIA S.A VOCERA DEL PATRIMONIO AUTONOMO
FIDEICOMISO PARQUES DE PONTEVEDRA
8300538122 X

Matricula Nro.: 50C-1679399

CIRCULO DE REGISTRO: 50C BOGOTA ZONA CENTRO No. Catastro:
MUNICIPIO: BOGOTA D.C. DEPARTAMENTO: BOGOTA D.C. TIPO PREDIO: SIN INFORMACION

DIRECCION DEL INMUEBLE

1) AVENIDA CALLE 80 #70-A-48 GARAJE S1-53 CONJUNTO PARQUES DE PONTEVEDRA PROPIEDAD HORIZONTAL

ANOTACION: Nro 3 Fecha: 10-04-2008 Radicacion: 2008-35205

SUPERINTENDENCIA
DE NOTARIADO
Y REGISTRO
LA GUARDA DE LA FE PUBLICA



FORMULARIO DE CALIFICACION CONSTANCIA DE INSCRIPCION

Pagina 138

Impreso el 24 de Abril de 2008 a las 07:05:58 a.m
No tiene validez sin la firma y sello del registrador en la ultima pagina

Documento: ESCRITURA 1273 del: 08-04-2008 NOTARIA 1 de BOGOTA D.C. VALOR ACTO: \$
ESPECIFICACION: 0347 ADICION REGIMEN DE PROPIEDAD HORIZONTAL DE LA SEGUNDA ETAPA DEL CONJUNTO RESIDENCIAL PARQUES DE PONTEVEDRA (LIMITACION AL DOMINIO)

PERSONAS QUE INTERVIENEN EN EL ACTO (X-Titular de derecho real de dominio, I-Titular de dominio incompleto)

A: ALIANZA FIDUCIARIA S.A VOCERA DEL PATRIMONIO AUTONOMO
FIDEICOMISO PARQUES DE PONTEVEDRA
8300538122 X

Matricula Nro.: 50C-1679400 ✓

CIRCULO DE REGISTRO: 50C BOGOTA ZONA CENTRO No. Catastro:
MUNICIPIO: BOGOTA D.C. DEPARTAMENTO: BOGOTA D.C. TIPO PREDIO: SIN INFORMACION

DIRECCION DEL INMUEBLE

1) AVENIDA CALLE 80 #70-A-48 GARAJE S1-64 CONJUNTO PARQUES DE PONTEVEDRA PROPIEDAD HORIZONTAL

ANOTACION: Nro 6 Fecha: 10-04-2008 Radicacion: 2008-35205

Documento: ESCRITURA 1273 del: 08-04-2008 NOTARIA 1 de BOGOTA D.C. VALOR ACTO: \$
ESPECIFICACION: 0347 ADICION REGIMEN DE PROPIEDAD HORIZONTAL DE LA SEGUNDA ETAPA DEL CONJUNTO RESIDENCIAL PARQUES DE PONTEVEDRA (LIMITACION AL DOMINIO)

PERSONAS QUE INTERVIENEN EN EL ACTO (X-Titular de derecho real de dominio, I-Titular de dominio incompleto)

A: ALIANZA FIDUCIARIA S.A VOCERA DEL PATRIMONIO AUTONOMO
FIDEICOMISO PARQUES DE PONTEVEDRA
8300538122 X

Matricula Nro.: 50C-1679401

CIRCULO DE REGISTRO: 50C BOGOTA ZONA CENTRO No. Catastro:
MUNICIPIO: BOGOTA D.C. DEPARTAMENTO: BOGOTA D.C. TIPO PREDIO: SIN INFORMACION

DIRECCION DEL INMUEBLE

1) AVENIDA CALLE 80 #70-A-48 GARAJE S1-65 CONJUNTO PARQUES DE PONTEVEDRA PROPIEDAD HORIZONTAL

ANOTACION: Nro 6 Fecha: 10-04-2008 Radicacion: 2008-35205

SUPERINTENDENCIA
DE NOTARIADO
Y REGISTRO
LA GUARDA DE LA FE PUBLICA



FORMULARIO DE CALIFICACION CONSTANCIA DE INSCRIPCION

Pagina 139

Impreso el 24 de Abril de 2008 a las 07:05:58 a.m
No tiene validez sin la firma y sello del registrador en la ultima pagina

Documento: ESCRITURA 1273 del: 08-04-2008 NOTARIA 1 de BOGOTA D.C. VALOR ACTO: \$
ESPECIFICACION: 0347 ADICION REGIMEN DE PROPIEDAD HORIZONTAL DE LA SEGUNDA ETAPA DEL CONJUNTO RESIDENCIAL PARQUES DE PONTEVEDRA (LIMITACION AL DOMINIO)

PERSONAS QUE INTERVIENEN EN EL ACTO (X-Titular de derecho real de dominio, I-Titular de dominio incompleto)
A: ALIANZA FIDUCIARIA S.A VOCERA DEL PATRIMONIO AUTONOMO
FIDEICOMISO PARQUES DE PONTEVEDRA
8300538122 X

Matricula Nro.: 50C-1679402

CIRCULO DE REGISTRO: 50C BOGOTA ZONA CENTRO No. Catastro:
MUNICIPIO: BOGOTA D.C. DEPARTAMENTO: BOGOTA D.C. TIPO PREDIO: SIN INFORMACION

DIRECCION DEL INMUEBLE

1) AVENIDA CALLE 80 #70-A-48 GARAJE S1-66 CONJUNTO PARQUES DE PONTEVEDRA PROPIEDAD HORIZONTAL

ANOTACION: Nro 6 Fecha: 10-04-2008 Radicacion: 2008-35205
Documento: ESCRITURA 1273 del: 08-04-2008 NOTARIA 1 de BOGOTA D.C. VALOR ACTO: \$
ESPECIFICACION: 0347 ADICION REGIMEN DE PROPIEDAD HORIZONTAL DE LA SEGUNDA ETAPA DEL CONJUNTO RESIDENCIAL PARQUES DE PONTEVEDRA (LIMITACION AL DOMINIO)

PERSONAS QUE INTERVIENEN EN EL ACTO (X-Titular de derecho real de dominio, I-Titular de dominio incompleto)
A: ALIANZA FIDUCIARIA S.A VOCERA DEL PATRIMONIO AUTONOMO
FIDEICOMISO PARQUES DE PONTEVEDRA
8300538122 X


Matricula Nro.: 50C-1679403

CIRCULO DE REGISTRO: 50C BOGOTA ZONA CENTRO No. Catastro:
MUNICIPIO: BOGOTA D.C. DEPARTAMENTO: BOGOTA D.C. TIPO PREDIO: SIN INFORMACION

DIRECCION DEL INMUEBLE

1) AVENIDA CALLE 80 #70-A-48 GARAJE S1-67 CONJUNTO PARQUES DE PONTEVEDRA PROPIEDAD HORIZONTAL

ANOTACION: Nro 5 Fecha: 10-04-2008 Radicacion: 2008-35205





FORMULARIO DE CALIFICACION CONSTANCIA DE INSCRIPCION

Pagina 140

Impreso el 24 de Abril de 2008 a las 07:05:59 a.m
No tiene validez sin la firma y sello del registrador en la última pagina

Documento: ESCRITURA 1273 del: 08-04-2008 NOTARIA 1 de BOGOTA D.C. VALOR ACTO: \$
ESPECIFICACION: 0347 ADICION REGIMEN DE PROPIEDAD HORIZONTAL DE LA SEGUNDA ETAPA DEL CONJUNTO RESIDENCIAL PARQUES DE PONTEVEDRA (LIMITACION AL DOMINIO)

PERSONAS QUE INTERVIENEN EN EL ACTO (X-Titular de derecho real de dominio, I-Titular de dominio incompleto)

A: ALIANZA FIDUCIARIA S.A VOCERA DEL PATRIMONIO AUTONOMO
FIDEICOMISO PARQUES DE PONTEVEDRA
8300538122 X

Matricula Nro.: 50C-1679404

CIRCULO DE REGISTRO: 50C BOGOTA ZONA CENTRO No. Catastro:
MUNICIPIO: BOGOTA D.C. DEPARTAMENTO: BOGOTA D.C. TIPO PREDIO: SIN INFORMACION

DIRECCION DEL INMUEBLE

1) AVENIDA CALLE 80 #70-A-48 GARAJE S1-68 CONJUNTO PARQUES DE PONTEVEDRA PROPIEDAD HORIZONTAL

ANOTACION: Nro 5 Fecha: 10-04-2008 Radicacion: 2008-35205

Documento: ESCRITURA 1273 del: 08-04-2008 NOTARIA 1 de BOGOTA D.C. VALOR ACTO: \$
ESPECIFICACION: 0347 ADICION REGIMEN DE PROPIEDAD HORIZONTAL DE LA SEGUNDA ETAPA DEL CONJUNTO RESIDENCIAL PARQUES DE PONTEVEDRA (LIMITACION AL DOMINIO)

PERSONAS QUE INTERVIENEN EN EL ACTO (X-Titular de derecho real de dominio, I-Titular de dominio incompleto)

A: ALIANZA FIDUCIARIA S.A VOCERA DEL PATRIMONIO AUTONOMO
FIDEICOMISO PARQUES DE PONTEVEDRA
8300538122 X

Matricula Nro.: 50C-1679405

CIRCULO DE REGISTRO: 50C BOGOTA ZONA CENTRO No. Catastro:
MUNICIPIO: BOGOTA D.C. DEPARTAMENTO: BOGOTA D.C. TIPO PREDIO: SIN INFORMACION

DIRECCION DEL INMUEBLE

1) AVENIDA CALLE 80 #70-A-48 GARAJE S1-69 CONJUNTO PARQUES DE PONTEVEDRA PROPIEDAD HORIZONTAL

ANOTACION: Nro 6 Fecha: 10-04-2008 Radicacion: 2008-35205

SUPERINTENDENCIA
DE NOTARIADO
Y REGISTRO
LA GUARDA DE LA FE PUBLICA

FORMULARIO DE CALIFICACION CONSTANCIA DE INSCRIPCION

Página 141

Impreso el 24 de Abril de 2008 a las 07:05:59 a.m
No tiene validez sin la firma y sello del registrador en la ultima pagina

Documento: ESCRITURA 1273 del: 08-04-2008 NOTARIA 1 de BOGOTA D.C. VALOR ACTO: \$
ESPECIFICACION: 0347 ADICION REGIMEN DE PROPIEDAD HORIZONTAL DE LA SEGUNDA ETAPA DEL CONJUNTO RESIDENCIAL PARQUES DE PONTEVEDRA (LIMITACION AL DOMINIO)

PERSONAS QUE INTERVIENEN EN EL ACTO (X-Titular de derecho real de dominio, I-Titular de dominio incompleto)
A: ALIANZA FIDUCIARIA S.A VOCERA DEL PATRIMONIO AUTONOMO
FIDEICOMISO PARQUES DE PONTEVEDRA
8300538122 X

Matricula Nro.: 50C-1679406

CIRCULO DE REGISTRO: 50C BOGOTA ZONA CENTRO No. Catastro:
MUNICIPIO: BOGOTA D.C. DEPARTAMENTO: BOGOTA D.C. TIPO PREDIO: SIN INFORMACION

DIRECCION DEL INMUEBLE
1) AVENIDA CALLE 80 #70-A-48 GARAJE S1-70 CONJUNTO PARQUES DE PONTEVEDRA PROPIEDAD HORIZONTAL

ANOTACION: Nro 5 Fecha: 10-04-2008 Radicacion: 2008-35205
Documento: ESCRITURA 1273 del: 08-04-2008 NOTARIA 1 de BOGOTA D.C. VALOR ACTO: \$
ESPECIFICACION: 0347 ADICION REGIMEN DE PROPIEDAD HORIZONTAL DE LA SEGUNDA ETAPA DEL CONJUNTO RESIDENCIAL PARQUES DE PONTEVEDRA (LIMITACION AL DOMINIO)

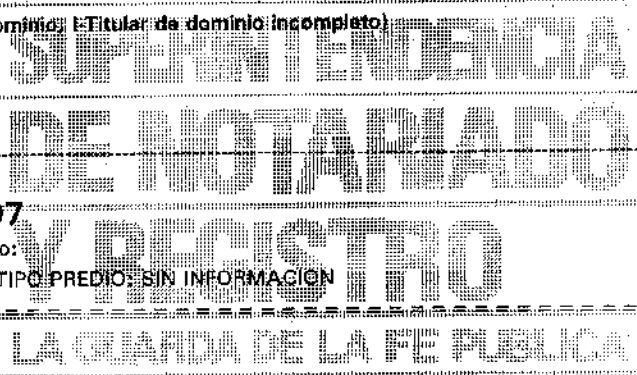
PERSONAS QUE INTERVIENEN EN EL ACTO (X-Titular de derecho real de dominio, I-Titular de dominio incompleto)
A: ALIANZA FIDUCIARIA S.A VOCERA DEL PATRIMONIO AUTONOMO
FIDEICOMISO PARQUES DE PONTEVEDRA
8300538122 X

Matricula Nro.: 50C-1679407

CIRCULO DE REGISTRO: 50C BOGOTA ZONA CENTRO No. Catastro:
MUNICIPIO: BOGOTA D.C. DEPARTAMENTO: BOGOTA D.C. TIPO PREDIO: SIN INFORMACION

DIRECCION DEL INMUEBLE
1) AVENIDA CALLE 80 #70-A-48 GARAJE S1-71 CONJUNTO PARQUES DE PONTEVEDRA PROPIEDAD HORIZONTAL

ANOTACION: Nro 5 Fecha: 10-04-2008 Radicacion: 2008-35205





FORMULARIO DE CALIFICACION CONSTANCIA DE INSCRIPCION

Pagina 142

Impreso el 24 de Abril de 2008 a las 07:05:59 a.m
No tiene validez sin la firma y sello del registrador en la última pagina

Documento: ESCRITURA 1273 del: 08-04-2008 NOTARIA 1 de BOGOTA D.C. VALOR ACTO: \$
ESPECIFICACION: 0347 ADICION REGIMEN DE PROPIEDAD HORIZONTAL DE LA SEGUNDA ETAPA DEL CONJUNTO RESIDENCIAL PARQUES DE PONTEVEDRA (LIMITACION AL DOMINIO)

PERSONAS QUE INTERVIENEN EN EL ACTO (X-Titular de derecho real de dominio, I-Titular de dominio incompleto)

A: ALIANZA FIDUCIARIA S.A VOCERA DEL PATRIMONIO AUTONOMO
FIDEICOMISO PARQUES DE PONTEVEDRA
8300538122 X

Matricula Nro.: 50C-1679408

CIRCULO DE REGISTRO: 50C BOGOTA ZONA CENTRO No. Catastro:
MUNICIPIO: BOGOTA D.C. DEPARTAMENTO: BOGOTA D.C. TIPO PREDIO: SIN INFORMACION

DIRECCION DEL INMUEBLE

1) AVENIDA CALLE 80 #70-A-48 GARAJE S1-72 CONJUNTO PARQUES DE PONTEVEDRA PROPIEDAD HORIZONTAL

ANOTACION: Nro 6 Fecha: 10-04-2008 Radicacion: 2008-35205

Documento: ESCRITURA 1273 del: 08-04-2008 NOTARIA 1 de BOGOTA D.C. VALOR ACTO: \$
ESPECIFICACION: 0347 ADICION REGIMEN DE PROPIEDAD HORIZONTAL DE LA SEGUNDA ETAPA DEL CONJUNTO RESIDENCIAL PARQUES DE PONTEVEDRA (LIMITACION AL DOMINIO)

PERSONAS QUE INTERVIENEN EN EL ACTO (X-Titular de derecho real de dominio, I-Titular de dominio incompleto)

A: ALIANZA FIDUCIARIA S.A VOCERA DEL PATRIMONIO AUTONOMO
FIDEICOMISO PARQUES DE PONTEVEDRA
8300538122 X

Matricula Nro.: 50C-1679409

CIRCULO DE REGISTRO: 50C BOGOTA ZONA CENTRO No. Catastro:
MUNICIPIO: BOGOTA D.C. DEPARTAMENTO: BOGOTA D.C. TIPO PREDIO: SIN INFORMACION

DIRECCION DEL INMUEBLE

1) AVENIDA CALLE 80 #70-A-48 GARAJE S1-73 CONJUNTO PARQUES DE PONTEVEDRA PROPIEDAD HORIZONTAL

ANOTACION: Nro 5 Fecha: 10-04-2008 Radicacion: 2008-35205





**FORMULARIO DE CALIFICACION
CONSTANCIA DE INSCRIPCION**

Pagina 143

Impreso el 24 de Abril de 2008 a las 07:05:59 a.m
No tiene validez sin la firma y sello del registrador en la ultima pagina.

Documento: ESCRITURA 1273 del: 08-04-2008 NOTARIA 1 de BOGOTA D.C. VALOR ACTO: \$
ESPECIFICACION: 0347 ADICION REGIMEN DE PROPIEDAD HORIZONTAL DE LA SEGUNDA ETAPA DEL CONJUNTO RESIDENCIAL PARQUES DE PONTEVEDRA (LIMITACION AL DOMINIO)

PERSONAS QUE INTERVIENEN EN EL ACTO (X-Titular de derecho real de dominio, I-Titular de dominio incompleto)
A: ALIANZA FIDUCIARIA S.A VOCERA DEL PATRIMONIO AUTONOMO
FIDEICOMISO PARQUES DE PONTEVEDRA
8300538122 X

Matricula Nro.: 50C-1679410

CIRCULO DE REGISTRO: 50C BOGOTA ZONA CENTRO No. Catastro:
MUNICIPIO: BOGOTA D.C. DEPARTAMENTO: BOGOTA D.C. TIPO PREDIO: SIN INFORMACION

DIRECCION DEL INMUEBLE

1) AVENIDA CALLE 80 #70-A-48 GARAJE S1-78 CONJUNTO PARQUES DE PONTEVEDRA PROPIEDAD HORIZONTAL

ANOTACION: Nro 10 Fecha: 10-04-2008 Radicacion: 2008-35205
Documento: ESCRITURA 1273 del: 08-04-2008 NOTARIA 1 de BOGOTA D.C. VALOR ACTO: \$
ESPECIFICACION: 0347 ADICION REGIMEN DE PROPIEDAD HORIZONTAL DE LA SEGUNDA ETAPA DEL CONJUNTO RESIDENCIAL PARQUES DE PONTEVEDRA (LIMITACION AL DOMINIO)

PERSONAS QUE INTERVIENEN EN EL ACTO (X-Titular de derecho real de dominio, I-Titular de dominio incompleto)
A: ALIANZA FIDUCIARIA S.A VOCERA DEL PATRIMONIO AUTONOMO
FIDEICOMISO PARQUES DE PONTEVEDRA
8300538122 X

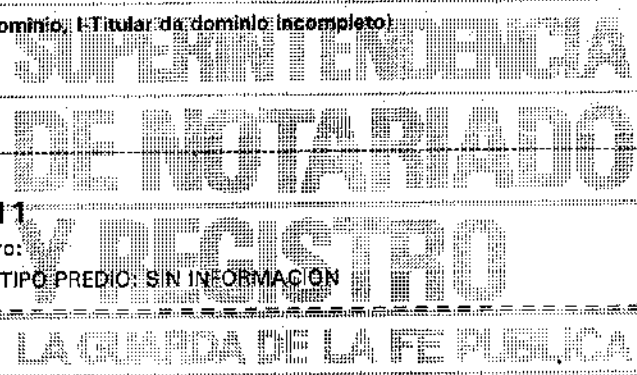
Matricula Nro.: 50C-1679411

CIRCULO DE REGISTRO: 50C BOGOTA ZONA CENTRO No. Catastro:
MUNICIPIO: BOGOTA D.C. DEPARTAMENTO: BOGOTA D.C. TIPO PREDIO: SIN INFORMACION

DIRECCION DEL INMUEBLE

1) AVENIDA CALLE 80 #70-A-48 GARAJE S1-81 CONJUNTO PARQUES DE PONTEVEDRA PROPIEDAD HORIZONTAL

ANOTACION: Nro 3 Fecha: 10-04-2008 Radicacion: 2008-35205





FORMULARIO DE CALIFICACION CONSTANCIA DE INSCRIPCION

Pagina 144

Impreso el 24 de Abril de 2008 a las 07:05:59 a.m
No tiene validez sin la firma y sello del registrador en la ultima pagina

Documento: ESCRITURA 1273 del: 08-04-2008 NOTARIA 1 de BOGOTA D.C. VALOR ACTO: \$
ESPECIFICACION: 0347 ADICION REGIMEN DE PROPIEDAD HORIZONTAL DE LA SEGUNDA ETAPA DEL CONJUNTO RESIDENCIAL PARQUES DE PONTEVEDRA (LIMITACION AL DOMINIO)

PERSONAS QUE INTERVIENEN EN EL ACTO (X-Titular de derecho real de dominio, I-Titular de dominio incompleto)

A: ALIANZA FIDUCIARIA S.A VOCERA DEL PATRIMONIO AUTONOMO
FIDEICOMISO PARQUES DE PONTEVEDRA
8300538122 X

Matricula Nro.: 50C-1679412

CIRCULO DE REGISTRO: 50C BOGOTA ZONA CENTRO No. Catastro:
MUNICIPIO: BOGOTA D.C. DEPARTAMENTO: BOGOTA D.C. TIPO PREDIO: SIN INFORMACION

DIRECCION DEL INMUEBLE

1) AVENIDA CALLE 80 #70-A-48 GARAJE S1-82 CONJUNTO PARQUES DE PONTEVEDRA PROPIEDAD HORIZONTAL

ANOTACION: Nro 3 Fecha: 10-04-2008 Radicacion: 2008-35205

Documento: ESCRITURA 1273 del: 08-04-2008 NOTARIA 1 de BOGOTA D.C. VALOR ACTO: \$
ESPECIFICACION: 0347 ADICION REGIMEN DE PROPIEDAD HORIZONTAL DE LA SEGUNDA ETAPA DEL CONJUNTO RESIDENCIAL PARQUES DE PONTEVEDRA (LIMITACION AL DOMINIO)

PERSONAS QUE INTERVIENEN EN EL ACTO (X-Titular de derecho real de dominio, I-Titular de dominio incompleto)

A: ALIANZA FIDUCIARIA S.A VOCERA DEL PATRIMONIO AUTONOMO
FIDEICOMISO PARQUES DE PONTEVEDRA
8300538122 X

Matricula Nro.: 50C-1679413

CIRCULO DE REGISTRO: 50C BOGOTA ZONA CENTRO No. Catastro:
MUNICIPIO: BOGOTA D.C. DEPARTAMENTO: BOGOTA D.C. TIPO PREDIO: SIN INFORMACION

DIRECCION DEL INMUEBLE

1) AVENIDA CALLE 80 #70-A-48 GARAJE S1-79 CONJUNTO PARQUES DE PONTEVEDRA PROPIEDAD HORIZONTAL

ANOTACION: Nro 5 Fecha: 10-04-2008 Radicacion: 2008-35205

SUPERINTENDENCIA
DE NOTARIADO
Y REGISTRO
LA GUARDA DE LA FE PUBLICA

104



FORMULARIO DE CALIFICACION CONSTANCIA DE INSCRIPCION

Pagina 145

Impreso el 24 de Abril de 2008 a las 07:06:59 a.m
No tiene valdez sin la firma y sello del registrador en la ultima pagina

Documento: ESCRITURA 1273 del: 08-04-2008 NOTARIA 1 de BOGOTA D.C. VALOR ACTO: \$
ESPECIFICACION: 0347 ADICION REGIMEN DE PROPIEDAD HORIZONTAL DE LA SEGUNDA ETAPA DEL CONJUNTO RESIDENCIAL PARQUES DE PONTEVEDRA (LIMITACION AL DOMINIO)

PERSONAS QUE INTERVIENEN EN EL ACTO (X-Titular de derecho real de dominio, I-Titular de dominio incompleto)
A: ALIANZA FIDUCIARIA S.A VOCERA DEL PATRIMONIO AUTONOMO
FIDEICOMISO PARQUES DE PONTEVEDRA
8300538122 X

Matricula Nro.: 50C-1679414

CIRCULO DE REGISTRO: 50C BOGOTA ZONA CENTRO No. Catastro:
MUNICIPIO: BOGOTA D.C. DEPARTAMENTO: BOGOTA D.C. TIPO PREDIO: SIN INFORMACION

DIRECCION DEL INMUEBLE

1) AVENIDA CALLE 80 #70-A-48 GARAJE S1-88 CONJUNTO PARQUES DE PONTEVEDRA PROPIEDAD HORIZONTAL

ANOTACION: Nro 6 Fecha: 10-04-2008 Radicacion: 2008-35205
Documento: ESCRITURA 1273 del: 08-04-2008 NOTARIA 1 de BOGOTA D.C. VALOR ACTO: \$
ESPECIFICACION: 0347 ADICION REGIMEN DE PROPIEDAD HORIZONTAL DE LA SEGUNDA ETAPA DEL CONJUNTO RESIDENCIAL PARQUES DE PONTEVEDRA (LIMITACION AL DOMINIO)

PERSONAS QUE INTERVIENEN EN EL ACTO (X-Titular de derecho real de dominio, I-Titular de dominio incompleto)
A: ALIANZA FIDUCIARIA S.A VOCERA DEL PATRIMONIO AUTONOMO
FIDEICOMISO PARQUES DE PONTEVEDRA
8300538122 X

Matricula Nro.: 50C-1679415

CIRCULO DE REGISTRO: 50C BOGOTA ZONA CENTRO No. Catastro:
MUNICIPIO: BOGOTA D.C. DEPARTAMENTO: BOGOTA D.C. TIPO PREDIO: SIN INFORMACION

DIRECCION DEL INMUEBLE

1) AVENIDA CALLE 80 #70-A-48 GARAJE S1-89 CONJUNTO PARQUES DE PONTEVEDRA PROPIEDAD HORIZONTAL

ANOTACION: Nro 6 Fecha: 10-04-2008 Radicacion: 2008-35205

**SUPERINTENDENCIA
DE NOTARIADO
Y REGISTRO**
LA GUARDA DE LA FE PUBLICA



**FORMULARIO DE CALIFICACION
CONSTANCIA DE INSCRIPCION**

Pagina 146

Impreso el 24 de Abril de 2008 a las 07:05:59 a.m
No tiene validez sin la firma y sello del registrador en la ultima pagina

Documento: ESCRITURA 1273 del: 08-04-2008 NOTARIA 1 de BOGOTA D.C. VALOR ACTO: \$
ESPECIFICACION: 0347 ADICION REGIMEN DE PROPIEDAD HORIZONTAL DE LA SEGUNDA ETAPA DEL CONJUNTO RESIDENCIAL PARQUES DE PONTEVEDRA (LIMITACION AL DOMINIO)

PERSONAS QUE INTERVIENEN EN EL ACTO (X-Titular de derecho real de dominio, I-Titular de dominio incompleto)

A: ALIANZA FIDUCIARIA S.A VOCERA DEL PATRIMONIO AUTONOMO
FIDEICOMISO PARQUES DE PONTEVEDRA
8300538122 X

Matricula Nro.: 50C-1679416

CIRCULO DE REGISTRO: 50C BOGOTA ZONA CENTRO No. Catastro:
MUNICIPIO: BOGOTA D.C. DEPARTAMENTO: BOGOTA D.C. TIPO PREDIO: SIN INFORMACION

DIRECCION DEL INMUEBLE

1) AVENIDA CALLE 80 #70-A-48 GARAJE S1-90 CONJUNTO PARQUES DE PONTEVEDRA PROPIEDAD HORIZONTAL

ANOTACION: Nro 6 Fecha: 10-04-2008 Radicacion: 2008-35205

Documento: ESCRITURA 1273 del: 08-04-2008 NOTARIA 1 de BOGOTA D.C. VALOR ACTO: \$
ESPECIFICACION: 0347 ADICION REGIMEN DE PROPIEDAD HORIZONTAL DE LA SEGUNDA ETAPA DEL CONJUNTO RESIDENCIAL PARQUES DE PONTEVEDRA (LIMITACION AL DOMINIO)

PERSONAS QUE INTERVIENEN EN EL ACTO (X-Titular de derecho real de dominio, I-Titular de dominio incompleto)

A: ALIANZA FIDUCIARIA S.A VOCERA DEL PATRIMONIO AUTONOMO
FIDEICOMISO PARQUES DE PONTEVEDRA
8300538122 X

Matricula Nro.: 50C-1679417

CIRCULO DE REGISTRO: 50C BOGOTA ZONA CENTRO No. Catastro:
MUNICIPIO: BOGOTA D.C. DEPARTAMENTO: BOGOTA D.C. TIPO PREDIO: SIN INFORMACION

DIRECCION DEL INMUEBLE

1) AVENIDA CALLE 80 #70-A-48 GARAJE S1-91 CONJUNTO PARQUES DE PONTEVEDRA PROPIEDAD HORIZONTAL

ANOTACION: Nro 6 Fecha: 10-04-2008 Radicacion: 2008-35205

**SUPERINTENDENCIA
DE NOTARIADO
Y REGISTRO**
LA GUARDA DE LA FE PUBLICA



FORMULARIO DE CALIFICACION CONSTANCIA DE INSCRIPCION

Pagina 147

Impreso el 24 de Abril de 2008 a las 07:05:59 a.m
No tiene validez sin la firma y sello del registrador en la ultima pagina

Documento: ESCRITURA 1273 del: 08-04-2008 NOTARIA 1 de BOGOTA D.C. VALOR ACTO: \$
ESPECIFICACION: 0347 ADICION REGIMEN DE PROPIEDAD HORIZONTAL DE LA SEGUNDA ETAPA DEL CONJUNTO RESIDENCIAL PARQUES DE PONTEVEDRA (LIMITACION AL DOMINIO)

PERSONAS QUE INTERVIENEN EN EL ACTO (X-Titular de derecho real de dominio, I-Titular de dominio incompleto)
A: ALIANZA FIDUCIARIA S.A VOCERA DEL PATRIMONIO AUTONOMO
FIDEICOMISO PARQUES DE PONTEVEDRA
8300538122 X

Matricula Nro.: 50C-1679418

CIRCULO DE REGISTRO: 50C BOGOTA ZONA CENTRO No. Catastro:
MUNICIPIO: BOGOTA D.C. DEPARTAMENTO: BOGOTA D.C. TIPO PREDIO: SIN INFORMACION

DIRECCION DEL INMUEBLE
1) AVENIDA CALLE 80 #70-A-48 GARAJE S1-92 CONJUNTO PARQUES DE PONTEVEDRA PROPIEDAD HORIZONTAL

ANOTACION: Nro 6 Fecha: 10-04-2008 Radicacion: 2008-35205
Documento: ESCRITURA 1273 del: 08-04-2008 NOTARIA 1 de BOGOTA D.C. VALOR ACTO: \$
ESPECIFICACION: 0347 ADICION REGIMEN DE PROPIEDAD HORIZONTAL DE LA SEGUNDA ETAPA DEL CONJUNTO RESIDENCIAL PARQUES DE PONTEVEDRA (LIMITACION AL DOMINIO)

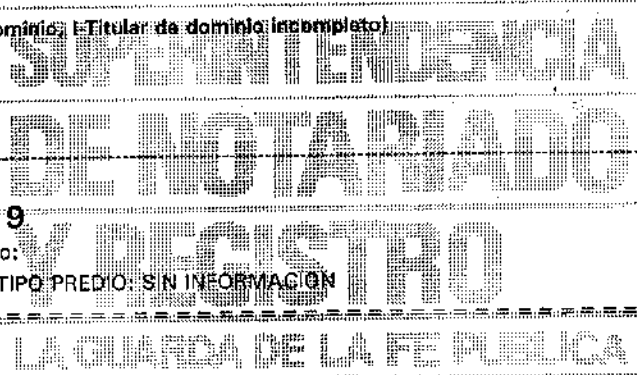
PERSONAS QUE INTERVIENEN EN EL ACTO (X-Titular de derecho real de dominio, I-Titular de dominio incompleto)
A: ALIANZA FIDUCIARIA S.A VOCERA DEL PATRIMONIO AUTONOMO
FIDEICOMISO PARQUES DE PONTEVEDRA
8300538122 X

Matricula Nro.: 50C-1679419

CIRCULO DE REGISTRO: 50C BOGOTA ZONA CENTRO No. Catastro:
MUNICIPIO: BOGOTA D.C. DEPARTAMENTO: BOGOTA D.C. TIPO PREDIO: SIN INFORMACION

DIRECCION DEL INMUEBLE
1) AVENIDA CALLE 80 #70-A-48 GARAJE S1-93 CONJUNTO PARQUES DE PONTEVEDRA PROPIEDAD HORIZONTAL

ANOTACION: Nro 6 Fecha: 10-04-2008 Radicacion: 2008-35205





**FORMULARIO DE CALIFICACION
CONSTANCIA DE INSCRIPCION**

Pagina 148

Impreso el 24 de Abril de 2008 a las 07:06:00 a.m
No tiene validez sin la firma y sello del registrador en la ultima pagina

Documento: ESCRITURA 1273 del: 08-04-2008 NOTARIA 1 de BOGOTA D.C. VALOR ACTO: \$
ESPECIFICACION: 0347 ADICION REGIMEN DE PROPIEDAD HORIZONTAL DE LA SEGUNDA ETAPA DEL CONJUNTO RESIDENCIAL PARQUES DE PONTEVEDRA (LIMITACION AL DOMINIO)

PERSONAS QUE INTERVIENEN EN EL ACTO (X-Titular de derecho real de dominio, I-Titular de dominio incompleto)

A: ALIANZA FIDUCIARIA S.A VOCERA DEL PATRIMONIO AUTONOMO
FIDEICOMISO PARQUES DE PONTEVEDRA
8300538122 X

Matricula Nro.: 50C-1679420

CIRCULO DE REGISTRO: 50C BOGOTA ZONA CENTRO No. Catastro:
MUNICIPIO: BOGOTA D.C. DEPARTAMENTO: BOGOTA D.C. TIPO PREDIO: SIN INFORMACION

DIRECCION DEL INMUEBLE

1) AVENIDA CALLE 80 #70-A-48 GARAJE S1-94 CONJUNTO PARQUES DE PONTEVEDRA PROPIEDAD HORIZONTAL

ANOTACION: Nro 5 Fecha: 10-04-2008 Radicacion: 2008-35205

Documento: ESCRITURA 1273 del: 08-04-2008 NOTARIA 1 de BOGOTA D.C. VALOR ACTO: \$
ESPECIFICACION: 0347 ADICION REGIMEN DE PROPIEDAD HORIZONTAL DE LA SEGUNDA ETAPA DEL CONJUNTO RESIDENCIAL PARQUES DE PONTEVEDRA (LIMITACION AL DOMINIO)

PERSONAS QUE INTERVIENEN EN EL ACTO (X-Titular de derecho real de dominio, I-Titular de dominio incompleto)

A: ALIANZA FIDUCIARIA S.A VOCERA DEL PATRIMONIO AUTONOMO
FIDEICOMISO PARQUES DE PONTEVEDRA
8300538122 X

Matricula Nro.: 50C-1679421

CIRCULO DE REGISTRO: 50C BOGOTA ZONA CENTRO No. Catastro:
MUNICIPIO: BOGOTA D.C. DEPARTAMENTO: BOGOTA D.C. TIPO PREDIO: SIN INFORMACION

DIRECCION DEL INMUEBLE

1) AVENIDA CALLE 80 #70-A-48 GARAJE S1-95 CONJUNTO PARQUES DE PONTEVEDRA PROPIEDAD HORIZONTAL

ANOTACION: Nro 5 Fecha: 10-04-2008 Radicacion: 2008-35205

**SUPERINTENDENCIA
DE NOTARIADO
Y REGISTRO
LA GUARDA DE LA FE PUBLICA**



FORMULARIO DE CALIFICACION CONSTANCIA DE INSCRIPCION

Pagina 149

Impreso el 24 de Abril de 2008 a las 07:06:00 a.m
No tiene validez sin la firma y sello del registrador en la ultima pagina

Documento: ESCRITURA 1273 del: 08-04-2008 NOTARIA 1 de BOGOTA D.C. VALOR ACTO: \$
ESPECIFICACION: 0347 ADICION REGIMEN DE PROPIEDAD HORIZONTAL DE LA SEGUNDA ETAPA DEL CONJUNTO RESIDENCIAL PARQUES DE PONTEVEDRA (LIMITACION AL DOMINIO)

PERSONAS QUE INTERVIENEN EN EL ACTO (X-Titular de derecho real de dominio, I-Titular de dominio incompleto)
A: ALIANZA FIDUCIARIA S.A VOCERA DEL PATRIMONIO AUTONOMO
FIDEICOMISO PARQUES DE PONTEVEDRA
8300538122 X

Matricula Nro.: 50C-1679422

CIRCULO DE REGISTRO: 50C BOGOTA ZONA CENTRO No. Catastro:
MUNICIPIO: BOGOTA D.C. DEPARTAMENTO: BOGOTA D.C. TIPO PREDIO: SIN INFORMACION

DIRECCION DEL INMUEBLE

1) AVENIDA CALLE 80 #70-A-48 GARAJE S1-96 CONJUNTO PARQUES DE PONTEVEDRA PROPIEDAD HORIZONTAL

ANOTACION: Nro 6 Fecha: 10-04-2008 Radicacion: 2008-35205

Documento: ESCRITURA 1273 del: 08-04-2008 NOTARIA 1 de BOGOTA D.C. VALOR ACTO: \$
ESPECIFICACION: 0347 ADICION REGIMEN DE PROPIEDAD HORIZONTAL DE LA SEGUNDA ETAPA DEL CONJUNTO RESIDENCIAL PARQUES DE PONTEVEDRA (LIMITACION AL DOMINIO)

PERSONAS QUE INTERVIENEN EN EL ACTO (X-Titular de derecho real de dominio, I-Titular de dominio incompleto)
A: ALIANZA FIDUCIARIA S.A VOCERA DEL PATRIMONIO AUTONOMO
FIDEICOMISO PARQUES DE PONTEVEDRA
8300538122 X

Matricula Nro.: 50C-1679423

CIRCULO DE REGISTRO: 50C BOGOTA ZONA CENTRO No. Catastro:
MUNICIPIO: BOGOTA D.C. DEPARTAMENTO: BOGOTA D.C. TIPO PREDIO: SIN INFORMACION

DIRECCION DEL INMUEBLE

1) AVENIDA CALLE 80 #70-A-48 GARAJE S1-97 CONJUNTO PARQUES DE PONTEVEDRA PROPIEDAD HORIZONTAL

ANOTACION: Nro 6 Fecha: 10-04-2008 Radicacion: 2008-35205

SUPERINTENDENCIA
DE NOTARIADO
Y REGISTRO
LA GUARDA DE LA FE PUBLICA



FORMULARIO DE CALIFICACION CONSTANCIA DE INSCRIPCION

Pagina 150

Impreso el 24 de Abril de 2008 a las 07:06:00 a.m
No tiene validez sin la firma y sello del registrador en la ultima pagina

Documento: ESCRITURA 1273 del: 08-04-2008 NOTARIA 1 de BOGOTA D.C. VALOR ACTO: \$
ESPECIFICACION: 0347 ADICION REGIMEN DE PROPIEDAD HORIZONTAL DE LA SEGUNDA ETAPA DEL CONJUNTO RESIDENCIAL PARQUES DE PONTEVEDRA (LIMITACION AL DOMINIO)

PERSONAS QUE INTERVIENEN EN EL ACTO (X-Titular de derecho real de dominio, I-Titular de dominio incompleto)

A: ALIANZA FIDUCIARIA S.A VOCERA DEL PATRIMONIO AUTONOMO
FIDEICOMISO PARQUES DE PONTEVEDRA
8300538122 X

Matricula Nro.: 50C-1679424

CIRCULO DE REGISTRO: 50C BOGOTA ZONA CENTRO No. Catastro:
MUNICIPIO: BOGOTA D.C. DEPARTAMENTO: BOGOTA D.C. TIPO PREDIO: SIN INFORMACION

DIRECCION DEL INMUEBLE

1) AVENIDA CALLE 80 #70-A-48 GARAJE S1-98 CONJUNTO PARQUES DE PONTEVEDRA PROPIEDAD HORIZONTAL

ANOTACION: Nro 6 Fecha: 10-04-2008 Radicacion: 2008-35205

Documento: ESCRITURA 1273 del: 08-04-2008 NOTARIA 1 de BOGOTA D.C. VALOR ACTO: \$
ESPECIFICACION: 0347 ADICION REGIMEN DE PROPIEDAD HORIZONTAL DE LA SEGUNDA ETAPA DEL CONJUNTO RESIDENCIAL PARQUES DE PONTEVEDRA (LIMITACION AL DOMINIO)

PERSONAS QUE INTERVIENEN EN EL ACTO (X-Titular de derecho real de dominio, I-Titular de dominio incompleto)

A: ALIANZA FIDUCIARIA S.A VOCERA DEL PATRIMONIO AUTONOMO
FIDEICOMISO PARQUES DE PONTEVEDRA
8300538122 X

Matricula Nro.: 50C-1679425

CIRCULO DE REGISTRO: 50C BOGOTA ZONA CENTRO No. Catastro:
MUNICIPIO: BOGOTA D.C. DEPARTAMENTO: BOGOTA D.C. TIPO PREDIO: SIN INFORMACION

DIRECCION DEL INMUEBLE

1) AVENIDA CALLE 80 #70-A-48 GARAJE S1-99 CONJUNTO PARQUES DE PONTEVEDRA PROPIEDAD HORIZONTAL

ANOTACION: Nro 5 Fecha: 10-04-2008 Radicacion: 2008-35205

SUPERINTENDENCIA
DE NOTARIADO
Y REGISTRO
LA GUARDA DE LA FE PUBLICA



FORMULARIO DE CALIFICACION CONSTANCIA DE INSCRIPCION

Pagina 151

Impreso el 24 de Abril de 2008 a las 07:06:00 a.m
No tiene validez sin la firma y sello del registrador en la ultima pagina

Documento: ESCRITURA 1273 del: 08-04-2008 NOTARIA 1 de BOGOTA D.C. VALOR ACTO: \$
ESPECIFICACION: 0347 ADICION REGIMEN DE PROPIEDAD HORIZONTAL DE LA SEGUNDA ETAPA DEL CONJUNTO RESIDENCIAL PARQUES DE PONTEVEDRA (LIMITACION AL DOMINIO)

PERSONAS QUE INTERVIENEN EN EL ACTO (X-Titular de derecho real de dominio, I-Titular de dominio incompleto)
A: ALIANZA FIDUCIARIA S.A VOCERA DEL PATRIMONIO AUTONOMO
FIDEICOMISO PARQUES DE PONTEVEDRA
8300538122 X

Matricula Nro.: 50C-1679426

CIRCULO DE REGISTRO: 50C BOGOTA ZONA CENTRO No. Catastro:
MUNICIPIO: BOGOTA D.C. DEPARTAMENTO: BOGOTA D.C. TIPO PREDIO: SIN INFORMACION

DIRECCION DEL INMUEBLE

1) AVENIDA CALLE 80 #70-A-48 GARAJE S1-107 CONJUNTO PARQUES DE PONTEVEDRA PROPIEDAD HORIZONTAL

ANOTACION: Nro 6 Fecha: 10-04-2008 Radicacion: 2008-35205

Documento: ESCRITURA 1273 del: 08-04-2008 NOTARIA 1 de BOGOTA D.C. VALOR ACTO: \$
ESPECIFICACION: 0347 ADICION REGIMEN DE PROPIEDAD HORIZONTAL DE LA SEGUNDA ETAPA DEL CONJUNTO RESIDENCIAL PARQUES DE PONTEVEDRA (LIMITACION AL DOMINIO)

PERSONAS QUE INTERVIENEN EN EL ACTO (X-Titular de derecho real de dominio, I-Titular de dominio incompleto)
A: ALIANZA FIDUCIARIA S.A VOCERA DEL PATRIMONIO AUTONOMO
FIDEICOMISO PARQUES DE PONTEVEDRA
8300538122 X

Matricula Nro.: 50C-1679427

CIRCULO DE REGISTRO: 50C BOGOTA ZONA CENTRO No. Catastro:
MUNICIPIO: BOGOTA D.C. DEPARTAMENTO: BOGOTA D.C. TIPO PREDIO: SIN INFORMACION

DIRECCION DEL INMUEBLE

1) AVENIDA CALLE 80 #70-A-48 GARAJE S1-108 CONJUNTO PARQUES DE PONTEVEDRA PROPIEDAD HORIZONTAL

ANOTACION: Nro 6 Fecha: 10-04-2008 Radicacion: 2008-35205

SUPERINTENDENCIA
DE NOTARIADO
Y REGISTRO
LA GUARDA DE LA FE PUBLICA



FORMULARIO DE CALIFICACION CONSTANCIA DE INSCRIPCION

Pagina 152

Impreso el 24 de Abril de 2008 a las 07:06:00 a.m
No tiene validez sin la firma y sello del registrador en la ultima pagina

Documento: ESCRITURA 1273 del: 08-04-2008 NOTARIA 1 de BOGOTA D.C. VALOR ACTO: \$
ESPECIFICACION: 0347 ADICION REGIMEN DE PROPIEDAD HORIZONTAL DE LA SEGUNDA ETAPA DEL CONJUNTO RESIDENCIAL PARQUES DE PONTEVEDRA (LIMITACION AL DOMINIO)

PERSONAS QUE INTERVIENEN EN EL ACTO (X-Titular de derecho real de dominio, I-Titular de dominio incompleto)

A: ALIANZA FIDUCIARIA S.A VOCERA DEL PATRIMONIO AUTONOMO
FIDEICOMISO PARQUES DE PONTEVEDRA
8300538122 X

Matricula Nro.: 50C-1679428

CIRCULO DE REGISTRO: 50C BOGOTA ZONA CENTRO No. Catastro:
MUNICIPIO: BOGOTA D.C. DEPARTAMENTO: BOGOTA D.C. TIPO PREDIO: SIN INFORMACION

DIRECCION DEL INMUEBLE

1) AVENIDA CALLE 80 #70-A-48 GARAJE S1-109 CONJUNTO PARQUES DE PONTEVEDRA PROPIEDAD HORIZONTAL

ANOTACION: Nro 5 Fecha: 10-04-2008 Radicacion: 2008-35205

Documento: ESCRITURA 1273 del: 08-04-2008 NOTARIA 1 de BOGOTA D.C. VALOR ACTO: \$
ESPECIFICACION: 0347 ADICION REGIMEN DE PROPIEDAD HORIZONTAL DE LA SEGUNDA ETAPA DEL CONJUNTO RESIDENCIAL PARQUES DE PONTEVEDRA (LIMITACION AL DOMINIO)

PERSONAS QUE INTERVIENEN EN EL ACTO (X-Titular de derecho real de dominio, I-Titular de dominio incompleto)

A: ALIANZA FIDUCIARIA S.A VOCERA DEL PATRIMONIO AUTONOMO
FIDEICOMISO PARQUES DE PONTEVEDRA
8300538122 X

Matricula Nro.: 50C-1679429

CIRCULO DE REGISTRO: 50C BOGOTA ZONA CENTRO No. Catastro:
MUNICIPIO: BOGOTA D.C. DEPARTAMENTO: BOGOTA D.C. TIPO PREDIO: SIN INFORMACION

DIRECCION DEL INMUEBLE

1) AVENIDA CALLE 80 #70-A-48 GARAJE S1-110 CONJUNTO PARQUES DE PONTEVEDRA PROPIEDAD HORIZONTAL

ANOTACION: Nro 6 Fecha: 10-04-2008 Radicacion: 2008-35205

SUPERINTENDENCIA
DE NOTARIADO
Y REGISTRO
LA GUARDA DE LA FE PUBLICA



FORMULARIO DE CALIFICACION CONSTANCIA DE INSCRIPCION

Pagina 153

Impreso el 24 de Abril de 2008 a las 07:06:00 a.m
No tiene validez sin la firma y sello del registrador en la ultima pagina

Documento: ESCRITURA 1273 del: 08-04-2008 NOTARIA 1 de BOGOTA D.C. VALOR ACTO: \$
ESPECIFICACION: 0347 ADICION REGIMEN DE PROPIEDAD HORIZONTAL DE LA SEGUNDA ETAPA DEL CONJUNTO RESIDENCIAL PARQUES DE PONTEVEDRA (LIMITACION AL DOMINIO)

PERSONAS QUE INTERVIENEN EN EL ACTO (X-Titular de derecho real de dominio, I-Titular de dominio incompleto)
A: ALIANZA FIDUCIARIA S.A VOCERA DEL PATRIMONIO AUTONOMO
FIDEICOMISO PARQUES DE PONTEVEDRA
8300538122 X

Matricula Nro.: 50C-1679430

CIRCULO DE REGISTRO: 50C BOGOTA ZONA CENTRO No. Catastro:
MUNICIPIO: BOGOTA D.C. DEPARTAMENTO: BOGOTA D.C. TIPO PREDIO: SIN INFORMACION

DIRECCION DEL INMUEBLE

1) AVENIDA CALLE 80 #70-A-48 GARAJE S1-111 CONJUNTO PARQUES DE PONTEVEDRA PROPIEDAD HORIZONTAL

ANOTACION: Nro 11 Fecha: 10-04-2008 Radicacion: 2008-35205
Documento: ESCRITURA 1273 del: 08-04-2008 NOTARIA 1 de BOGOTA D.C. VALOR ACTO: \$
ESPECIFICACION: 0347 ADICION REGIMEN DE PROPIEDAD HORIZONTAL DE LA SEGUNDA ETAPA DEL CONJUNTO RESIDENCIAL PARQUES DE PONTEVEDRA (LIMITACION AL DOMINIO)

PERSONAS QUE INTERVIENEN EN EL ACTO (X-Titular de derecho real de dominio, I-Titular de dominio incompleto)
A: ALIANZA FIDUCIARIA S.A VOCERA DEL PATRIMONIO AUTONOMO
FIDEICOMISO PARQUES DE PONTEVEDRA
8300538122 X

Matricula Nro.: 50C-1679431

CIRCULO DE REGISTRO: 50C BOGOTA ZONA CENTRO No. Catastro:
MUNICIPIO: BOGOTA D.C. DEPARTAMENTO: BOGOTA D.C. TIPO PREDIO: SIN INFORMACION

DIRECCION DEL INMUEBLE

1) AVENIDA CALLE 80 #70-A-48 GARAJE S1-112 CONJUNTO PARQUES DE PONTEVEDRA PROPIEDAD HORIZONTAL

ANOTACION: Nro 6 Fecha: 10-04-2008 Radicacion: 2008-35205

SUPERINTENDENCIA
DE NOTARIADO
Y REGISTRO
LA GUARDA DE LA FE PUBLICA



FORMULARIO DE CALIFICACION CONSTANCIA DE INSCRIPCION

Pagina 154

Impreso el 24 de Abril de 2008 a las 07:06:00 a.m
No tiene validez sin la firma y sello del registrador en la ultima pagina

Documento: ESCRITURA 1273 del: 08-04-2008 NOTARIA 1 de BOGOTA D.C. VALOR ACTO: \$
ESPECIFICACION: 0347 ADICION REGIMEN DE PROPIEDAD HORIZONTAL DE LA SEGUNDA ETAPA DEL CONJUNTO RESIDENCIAL PARQUES DE PONTEVEDRA (LIMITACION AL DOMINIO)

PERSONAS QUE INTERVIENEN EN EL ACTO (X-Titular de derecho real de dominio, I-Titular de dominio incompleto)

A: ALIANZA FIDUCIARIA S.A VOCERA DEL PATRIMONIO AUTONOMO
FIDEICOMISO PARQUES DE PONTEVEDRA
8300538122 X

Matricula Nro.: 50C-1679432

CIRCULO DE REGISTRO: 50C BOGOTA ZONA CENTRO No. Catastro:
MUNICIPIO: BOGOTA D.C. DEPARTAMENTO: BOGOTA D.C. TIPO PREDIO: SIN INFORMACION

DIRECCION DEL INMUEBLE

1) AVENIDA CALLE 80 #70-A-48 GARAJE S1-113 CONJUNTO PARQUES DE PONTEVEDRA PROPIEDAD HORIZONTAL

ANOTACION: Nro 5 Fecha: 10-04-2008 Radicacion: 2008-35205

Documento: ESCRITURA 1273 del: 08-04-2008 NOTARIA 1 de BOGOTA D.C. VALOR ACTO: \$
ESPECIFICACION: 0347 ADICION REGIMEN DE PROPIEDAD HORIZONTAL DE LA SEGUNDA ETAPA DEL CONJUNTO RESIDENCIAL PARQUES DE PONTEVEDRA (LIMITACION AL DOMINIO)

PERSONAS QUE INTERVIENEN EN EL ACTO (X-Titular de derecho real de dominio, I-Titular de dominio incompleto)

A: ALIANZA FIDUCIARIA S.A VOCERA DEL PATRIMONIO AUTONOMO
FIDEICOMISO PARQUES DE PONTEVEDRA
8300538122 X

Matricula Nro.: 50C-1679433

CIRCULO DE REGISTRO: 50C BOGOTA ZONA CENTRO No. Catastro:
MUNICIPIO: BOGOTA D.C. DEPARTAMENTO: BOGOTA D.C. TIPO PREDIO: SIN INFORMACION

DIRECCION DEL INMUEBLE

1) AVENIDA CALLE 80 #70-A-48 GARAJE S1-114 CONJUNTO PARQUES DE PONTEVEDRA PROPIEDAD HORIZONTAL

ANOTACION: Nro 5 Fecha: 10-04-2008 Radicacion: 2008-35205

SUPERINTENDENCIA
DE NOTARIADO
Y REGISTRO
LA GUARDA DE LA FE PUBLICA



FORMULARIO DE CALIFICACION CONSTANCIA DE INSCRIPCION

Pagina 155

Impreso el 24 de Abril de 2008 a las 07:06:01 a.m
No tiene validez sin la firma y sello del registrador en la ultima pagina

Documento: ESCRITURA 1273 del: 08-04-2008 NOTARIA 1 de BOGOTA D.C. VALOR ACTO: \$
ESPECIFICACION: 0347 ADICION REGIMEN DE PROPIEDAD HORIZONTAL DE LA SEGUNDA ETAPA DEL CONJUNTO RESIDENCIAL PARQUES DE PONTEVEDRA (LIMITACION AL DOMINIO)

PERSONAS QUE INTERVIENEN EN EL ACTO (X-Titular de derecho real de dominio, I-Titular de dominio incompleto)
A: ALIANZA FIDUCIARIA S.A VOCERA DEL PATRIMONIO AUTONOMO
FIDEICOMISO PARQUES DE PONTEVEDRA
8300538122 X

Matricula Nro.: 50C-1679434

CIRCULO DE REGISTRO: 50C BOGOTA ZONA CENTRO No. Catastro:
MUNICIPIO: BOGOTA D.C. DEPARTAMENTO: BOGOTA D.C. TIPO PREDIO: SIN INFORMACION

DIRECCION DEL INMUEBLE

1) AVENIDA CALLE 80 #70-A-48 GARAJE S1-115 CONJUNTO PARQUES DE PONTEVEDRA PROPIEDAD HORIZONTAL

ANOTACION: Nro 5 Fecha: 10-04-2008 Radicacion: 2008-35205

Documento: ESCRITURA 1273 del: 08-04-2008 NOTARIA 1 de BOGOTA D.C. VALOR ACTO: \$
ESPECIFICACION: 0347 ADICION REGIMEN DE PROPIEDAD HORIZONTAL DE LA SEGUNDA ETAPA DEL CONJUNTO RESIDENCIAL PARQUES DE PONTEVEDRA (LIMITACION AL DOMINIO)

PERSONAS QUE INTERVIENEN EN EL ACTO (X-Titular de derecho real de dominio, I-Titular de dominio incompleto)
A: ALIANZA FIDUCIARIA S.A VOCERA DEL PATRIMONIO AUTONOMO
FIDEICOMISO PARQUES DE PONTEVEDRA
8300538122 X

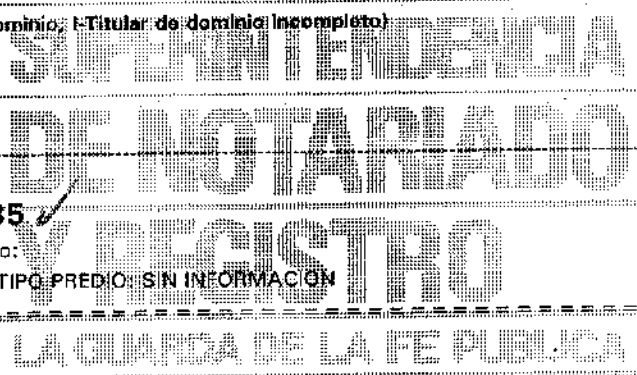
Matricula Nro.: 50C-1679435

CIRCULO DE REGISTRO: 50C BOGOTA ZONA CENTRO No. Catastro:
MUNICIPIO: BOGOTA D.C. DEPARTAMENTO: BOGOTA D.C. TIPO PREDIO: SIN INFORMACION

DIRECCION DEL INMUEBLE

1) AVENIDA CALLE 80 #70-A-48 GARAJE S1-115 CONJUNTO PARQUES DE PONTEVEDRA PROPIEDAD HORIZONTAL

ANOTACION: Nro 5 Fecha: 10-04-2008 Radicacion: 2008-35205





**FORMULARIO DE CALIFICACION
CONSTANCIA DE INSCRIPCION**

Pagina 156

Impreso el 24 de Abril de 2008 a las 07:06:01 a.m
No tiene validez sin la firma y sello del registrador en la ultima pagina

Documento: ESCRITURA 1273 del: 08-04-2008 NOTARIA 1 de BOGOTA D.C. VALOR ACTO: \$
ESPECIFICACION: 0347 ADICION REGIMEN DE PROPIEDAD HORIZONTAL DE LA SEGUNDA ETAPA DEL CONJUNTO RESIDENCIAL PARQUES DE PONTEVEDRA (LIMITACION AL DOMINIO)

PERSONAS QUE INTERVIENEN EN EL ACTO (X-Titular de derecho real de dominio, I-Titular de dominio incompleto)

A: ALIANZA FIDUCIARIA S.A VOCERA DEL PATRIMONIO AUTONOMO
FIDEICOMISO PARQUES DE PONTEVEDRA
8300538122 X

Matricula Nro.: 50C-1679436

CIRCULO DE REGISTRO: 50C BOGOTA ZONA CENTRO No. Catastro:
MUNICIPIO: BOGOTA D.C. DEPARTAMENTO: BOGOTA D.C. TIPO PREDIO: SIN INFORMACION

DIRECCION DEL INMUEBLE

1) AVENIDA CALLE 80 #70-A-48 GARAJE S1-121 CONJUNTO PARQUES DE PONTEVEDRA PROPIEDAD HORIZONTAL

ANOTACION: Nro 3 Fecha: 10-04-2008 Radicacion: 2008-35205

Documento: ESCRITURA 1273 del: 08-04-2008 NOTARIA 1 de BOGOTA D.C. VALOR ACTO: \$
ESPECIFICACION: 0347 ADICION REGIMEN DE PROPIEDAD HORIZONTAL DE LA SEGUNDA ETAPA DEL CONJUNTO RESIDENCIAL PARQUES DE PONTEVEDRA (LIMITACION AL DOMINIO)

PERSONAS QUE INTERVIENEN EN EL ACTO (X-Titular de derecho real de dominio, I-Titular de dominio incompleto)

A: ALIANZA FIDUCIARIA S.A VOCERA DEL PATRIMONIO AUTONOMO
FIDEICOMISO PARQUES DE PONTEVEDRA
8300538122 X

Matricula Nro.: 50C-1679437

CIRCULO DE REGISTRO: 50C BOGOTA ZONA CENTRO No. Catastro:
MUNICIPIO: BOGOTA D.C. DEPARTAMENTO: BOGOTA D.C. TIPO PREDIO: SIN INFORMACION

DIRECCION DEL INMUEBLE

1) AVENIDA CALLE 80 #70-A-48 GARAJE S1-122 CONJUNTO PARQUES DE PONTEVEDRA PROPIEDAD HORIZONTAL

ANOTACION: Nro 3 Fecha: 10-04-2008 Radicacion: 2008-35205

**SUPERINTENDENCIA
DE NOTARIADO
Y REGISTRO
LA GUARDA DE LA FE PUBLICA**

110



FORMULARIO DE CALIFICACION CONSTANCIA DE INSCRIPCION

Pagina 157

Impreso el 24 de Abril de 2008 a las 07:06:01 a.m
No tiene validez sin la firma y sello del registrador en la ultima pagina

Documento: ESCRITURA 1273 del: 08-04-2008 NOTARIA 1 de BOGOTA D.C. VALOR ACTO: \$
ESPECIFICACION: 0347 ADICION REGIMEN DE PROPIEDAD HORIZONTAL DE LA SEGUNDA ETAPA DEL CONJUNTO RESIDENCIAL PARQUES DE PONTEVEDRA (LIMITACION AL DOMINIO)

PERSONAS QUE INTERVIENEN EN EL ACTO (X-Titular de derecho real de dominio, I-Titular de dominio incompleto)

A: ALIANZA FIDUCIARIA S.A VOCERA DEL PATRIMONIO AUTONOMO
FIDEICOMISO PARQUES DE PONTEVEDRA
8300538122 X

Matricula Nro.: 50C-1679438

CIRCULO DE REGISTRO: 50C BOGOTA ZONA CENTRO No. Catastro:
MUNICIPIO: BOGOTA D.C. DEPARTAMENTO: BOGOTA D.C. TIPO PREDIO: SIN INFORMACION

DIRECCION DEL INMUEBLE

- 1) AVENIDA CALLE 80 #70-A-48 GARAJE S1-123 CONJUNTO PARQUES DE PONTEVEDRA PROPIEDAD HORIZONTAL
- 2) CARRERA 70C #80-48

ANOTACION: Nro 7 Fecha: 10-04-2008 Radicacion: 2008-35206

Documento: ESCRITURA 1273 del: 08-04-2008 NOTARIA 1 de BOGOTA D.C. VALOR ACTO: \$
ESPECIFICACION: 0347 ADICION REGIMEN DE PROPIEDAD HORIZONTAL DE LA SEGUNDA ETAPA DEL CONJUNTO RESIDENCIAL PARQUES DE PONTEVEDRA (LIMITACION AL DOMINIO)

PERSONAS QUE INTERVIENEN EN EL ACTO (X-Titular de derecho real de dominio, I-Titular de dominio incompleto)

A: ALIANZA FIDUCIARIA S.A VOCERA DEL PATRIMONIO AUTONOMO
FIDEICOMISO PARQUES DE PONTEVEDRA
8300538122 X


Matricula Nro.: 50C-1679439

CIRCULO DE REGISTRO: 50C BOGOTA ZONA CENTRO No. Catastro:
MUNICIPIO: BOGOTA D.C. DEPARTAMENTO: BOGOTA D.C. TIPO PREDIO: SIN INFORMACION

DIRECCION DEL INMUEBLE

- 1) AVENIDA CALLE 80 #70-A-48 GARAJE S1-124 CONJUNTO PARQUES DE PONTEVEDRA PROPIEDAD HORIZONTAL

ANOTACION: Nro 6 Fecha: 10-04-2008 Radicacion: 2008-35206





**FORMULARIO DE CALIFICACION
CONSTANCIA DE INSCRIPCION**

Pagina 158

Impreso el 24 de Abril de 2008 a las 07:06:01 a.m
No tiene validez sin la firma y sello del registrador en la ultima pagina

Documento: ESCRITURA 1273 del: 08-04-2008 NOTARIA 1 de BOGOTA D.C. VALOR ACTO: \$
ESPECIFICACION: 0347 ADICION REGIMEN DE PROPIEDAD HORIZONTAL DE LA SEGUNDA ETAPA DEL CONJUNTO RESIDENCIAL PARQUES DE PONTEVEDRA (LIMITACION AL DOMINIO)

PERSONAS QUE INTERVIENEN EN EL ACTO (X-Titular de derecho real de dominio, I-Titular de dominio incompleto)

A: ALIANZA FIDUCIARIA S.A VOCERA DEL PATRIMONIO AUTONOMO
FIDEICOMISO PARQUES DE PONTEVEDRA
8300538122 X

Matricula Nro.: 50C-1679440

CIRCULO DE REGISTRO: 50C BOGOTA ZONA CENTRO No. Catastro:
MUNICIPIO: BOGOTA D.C. DEPARTAMENTO: BOGOTA D.C. TIPO PREDIO: SIN INFORMACION

DIRECCION DEL INMUEBLE

- 1) AVENIDA CALLE 80 #70-A-48 GARAJE S1-125 CONJUNTO PARQUES DE PONTEVEDRA PROPIEDAD HORIZONTAL
- 2) CARRERA 70 C #8 48

ANOTACION: Nro 5 Fecha: 10-04-2008 Radicacion: 2008-35205

Documento: ESCRITURA 1273 del: 08-04-2008 NOTARIA 1 de BOGOTA D.C. VALOR ACTO: \$
ESPECIFICACION: 0347 ADICION REGIMEN DE PROPIEDAD HORIZONTAL DE LA SEGUNDA ETAPA DEL CONJUNTO RESIDENCIAL PARQUES DE PONTEVEDRA (LIMITACION AL DOMINIO)

PERSONAS QUE INTERVIENEN EN EL ACTO (X-Titular de derecho real de dominio, I-Titular de dominio incompleto)

A: ALIANZA FIDUCIARIA S.A VOCERA DEL PATRIMONIO AUTONOMO
FIDEICOMISO PARQUES DE PONTEVEDRA
8300538122 X

Matricula Nro.: 50C-1679441

CIRCULO DE REGISTRO: 50C BOGOTA ZONA CENTRO No. Catastro:
MUNICIPIO: BOGOTA D.C. DEPARTAMENTO: BOGOTA D.C. TIPO PREDIO: SIN INFORMACION

DIRECCION DEL INMUEBLE

- 1) AVENIDA CALLE 80 #70-A-48 GARAJE S1-126 CONJUNTO PARQUES DE PONTEVEDRA PROPIEDAD HORIZONTAL

ANOTACION: Nro 5 Fecha: 10-04-2008 Radicacion: 2008-35205



**FORMULARIO DE CALIFICACION
CONSTANCIA DE INSCRIPCION**

Pagina 159

Impreso el 24 de Abril de 2008 a las 07:06:01 a.m
No tiene validez sin la firma y sello del registrador en la ultima pagina.

Documento: ESCRITURA 1273 del: 08-04-2008 NOTARIA 1 de BOGOTA D.C. VALOR ACTO: \$
ESPECIFICACION: 0347 ADICION REGIMEN DE PROPIEDAD HORIZONTAL DE LA SEGUNDA ETAPA DEL CONJUNTO RESIDENCIAL PARQUES DE PONTEVEDRA (LIMITACION AL DOMINIO)

PERSONAS QUE INTERVIENEN EN EL ACTO (X-Titular de derecho real de dominio, I-Titular de dominio incompleto)
A: ALIANZA FIDUCIARIA S.A VOCERA DEL PATRIMONIO AUTONOMO
FIDEICOMISO PARQUES DE PONTEVEDRA
8300538122 X

Matricula Nro.: 50C-1679442

CIRCULO DE REGISTRO: 50C BOGOTA ZONA CENTRO No. Catastro:
MUNICIPIO: BOGOTA D.C. DEPARTAMENTO: BOGOTA D.C. TIPO PREDIO: SIN INFORMACION

DIRECCION DEL INMUEBLE

1) AVENIDA CALLE 80 #70-A-48 GARAJE S1-127 CONJUNTO PARQUES DE PONTEVEDRA PROPIEDAD HORIZONTAL

ANOTACION: Nro 5 Fecha: 10-04-2008 Radicacion: 2008-35205
Documento: ESCRITURA 1273 del: 08-04-2008 NOTARIA 1 de BOGOTA D.C. VALOR ACTO: \$
ESPECIFICACION: 0347 ADICION REGIMEN DE PROPIEDAD HORIZONTAL DE LA SEGUNDA ETAPA DEL CONJUNTO RESIDENCIAL PARQUES DE PONTEVEDRA (LIMITACION AL DOMINIO)

PERSONAS QUE INTERVIENEN EN EL ACTO (X-Titular de derecho real de dominio, I-Titular de dominio incompleto)
A: ALIANZA FIDUCIARIA S.A VOCERA DEL PATRIMONIO AUTONOMO
FIDEICOMISO PARQUES DE PONTEVEDRA
8300538122 X

Matricula Nro.: 50C-1679443

CIRCULO DE REGISTRO: 50C BOGOTA ZONA CENTRO No. Catastro:
MUNICIPIO: BOGOTA D.C. DEPARTAMENTO: BOGOTA D.C. TIPO PREDIO: SIN INFORMACION

DIRECCION DEL INMUEBLE

1) AVENIDA CALLE 80 #70-A-48 GARAJE S1-128 CONJUNTO PARQUES DE PONTEVEDRA PROPIEDAD HORIZONTAL

ANOTACION: Nro 6 Fecha: 10-04-2008 Radicacion: 2008-35205

**SUPERINTENDENCIA
DE NOTARIADO
Y REGISTRO
LA GUARDA DE LA FE PUBLICA**



FORMULARIO DE CALIFICACION CONSTANCIA DE INSCRIPCION

Pagina 160

Impreso el 24 de Abril de 2008 a las 07:06:01 a.m
No tiene validez sin la firma y sello del registrador en la ultima pagina

Documento: ESCRITURA 1273 del: 08-04-2008 NOTARIA 1 de BOGOTA D.C. VALOR ACTO: \$
ESPECIFICACION: 0347 ADICION REGIMEN DE PROPIEDAD HORIZONTAL DE LA SEGUNDA ETAPA DEL CONJUNTO RESIDENCIAL PARQUES DE PONTEVEDRA (LIMITACION AL DOMINIO)

PERSONAS QUE INTERVIENEN EN EL ACTO (X-Titular de derecho real de dominio, I-Titular de dominio incompleto)

A: ALIANZA FIDUCIARIA S.A VOCERA DEL PATRIMONIO AUTONOMO
FIDEICOMISO PARQUES DE PONTEVEDRA
8300538122 X

Matricula Nro.: 50C-1679444

CIRCULO DE REGISTRO: 50C BOGOTA ZONA CENTRO No. Catastro:
MUNICIPIO: BOGOTA D.C. DEPARTAMENTO: BOGOTA D.C. TIPO PREDIO: SIN INFORMACION

DIRECCION DEL INMUEBLE

1) AVENIDA CALLE 80 #70-A-48 GARAJE S1-129 CONJUNTO PARQUES DE PONTEVEDRA PROPIEDAD HORIZONTAL

ANOTACION: Nro 6 Fecha: 10-04-2008 Radicacion: 2008-35205

Documento: ESCRITURA 1273 del: 08-04-2008 NOTARIA 1 de BOGOTA D.C. VALOR ACTO: \$
ESPECIFICACION: 0347 ADICION REGIMEN DE PROPIEDAD HORIZONTAL DE LA SEGUNDA ETAPA DEL CONJUNTO RESIDENCIAL PARQUES DE PONTEVEDRA (LIMITACION AL DOMINIO)

PERSONAS QUE INTERVIENEN EN EL ACTO (X-Titular de derecho real de dominio, I-Titular de dominio incompleto)

A: ALIANZA FIDUCIARIA S.A VOCERA DEL PATRIMONIO AUTONOMO
FIDEICOMISO PARQUES DE PONTEVEDRA
8300538122 X

Matricula Nro.: 50C-1679445

CIRCULO DE REGISTRO: 50C BOGOTA ZONA CENTRO No. Catastro:
MUNICIPIO: BOGOTA D.C. DEPARTAMENTO: BOGOTA D.C. TIPO PREDIO: SIN INFORMACION

DIRECCION DEL INMUEBLE

1) AVENIDA CALLE 80 #70-A-48 GARAJE S1-130 CONJUNTO PARQUES DE PONTEVEDRA PROPIEDAD HORIZONTAL

ANOTACION: Nro 6 Fecha: 10-04-2008 Radicacion: 2008-35205

SUPERINTENDENCIA
DE NOTARIADO
Y REGISTRO
LA GUARDA DE LA FE PUBLICA



FORMULARIO DE CALIFICACION CONSTANCIA DE INSCRIPCION

Pagina 161

Impreso el 24 de Abril de 2008 a las 07:06:01 a.m
No tiene validez sin la firma y sello del registrador en la ultima pagina

Documento: ESCRITURA 1273 del: 08-04-2008 NOTARIA 1 de BOGOTA D.C. VALOR ACTO: \$
ESPECIFICACION: 0347 ADICION REGIMEN DE PROPIEDAD HORIZONTAL DE LA SEGUNDA ETAPA DEL CONJUNTO RESIDENCIAL PARQUES DE PONTEVEDRA (LIMITACION AL DOMINIO)

PERSONAS QUE INTERVIENEN EN EL ACTO (X-Titular de derecho real de dominio, I-Titular de dominio incompleto)
A: ALIANZA FIDUCIARIA S.A VOCERA DEL PATRIMONIO AUTONOMO
FIDEICOMISO PARQUES DE PONTEVEDRA
8300538122 X

Matricula Nro.: 50C-1679446

CIRCULO DE REGISTRO: 50C BOGOTA ZONA CENTRO No. Catastro:
MUNICIPIO: BOGOTA D.C. DEPARTAMENTO: BOGOTA D.C. TIPO PREDIO: SIN INFORMACION

DIRECCION DEL INMUEBLE
1) AVENIDA CALLE 80 #70-A-48 GARAJE PC 1 CONJUNTO PARQUES DE PONTEVEDRA PROPIEDAD HORIZONTAL

ANOTACION: Nro 3 Fecha: 10-04-2008 Radicacion: 2008-35205
Documento: ESCRITURA 1273 del: 08-04-2008 NOTARIA 1 de BOGOTA D.C. VALOR ACTO: \$
ESPECIFICACION: 0347 ADICION REGIMEN DE PROPIEDAD HORIZONTAL DE LA SEGUNDA ETAPA DEL CONJUNTO RESIDENCIAL PARQUES DE PONTEVEDRA (LIMITACION AL DOMINIO)

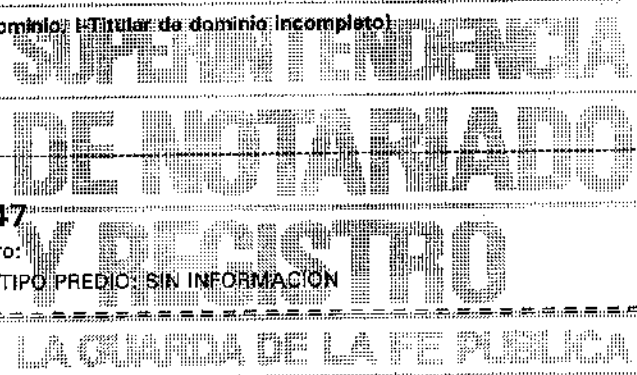
PERSONAS QUE INTERVIENEN EN EL ACTO (X-Titular de derecho real de dominio, I-Titular de dominio incompleto)
A: ALIANZA FIDUCIARIA S.A VOCERA DEL PATRIMONIO AUTONOMO
FIDEICOMISO PARQUES DE PONTEVEDRA
8300538122 X

Matricula Nro.: 50C-1679447

CIRCULO DE REGISTRO: 50C BOGOTA ZONA CENTRO No. Catastro:
MUNICIPIO: BOGOTA D.C. DEPARTAMENTO: BOGOTA D.C. TIPO PREDIO: SIN INFORMACION

DIRECCION DEL INMUEBLE
1) AVENIDA CALLE 80 #70-A-48 GARAJE SS 1 CONJUNTO PARQUES DE PONTEVEDRA PROPIEDAD HORIZONTAL

ANOTACION: Nro 5 Fecha: 10-04-2008 Radicacion: 2008-35205





FORMULARIO DE CALIFICACION CONSTANCIA DE INSCRIPCION

Página 162

Impreso el 24 de Abril de 2008 a las 07:06:02 a.m
No tiene validez sin la firma y sello del registrador en la ultima pagina

Documento: ESCRITURA 1273 del: 08-04-2008 NOTARIA 1 de BOGOTA D.C. VALOR ACTO: \$
ESPECIFICACION: 0347 ADICION REGIMEN DE PROPIEDAD HORIZONTAL DE LA SEGUNDA ETAPA DEL CONJUNTO RESIDENCIAL PARQUES DE PONTEVEDRA (LIMITACION AL DOMINIO)

PERSONAS QUE INTERVIENEN EN EL ACTO (X-Titular de derecho real de dominio, I-Titular de dominio incompleto)

A: ALIANZA FIDUCIARIA S.A VOCERA DEL PATRIMONIO AUTONOMO
FIDEICOMISO PARQUES DE PONTEVEDRA
8300538122 X

Matricula Nro.: 50C-1679448

CIRCULO DE REGISTRO: 50C BOGOTA ZONA CENTRO No. Catastro:
MUNICIPIO: BOGOTA D.C. DEPARTAMENTO: BOGOTA D.C. TIPO PREDIO: SIN INFORMACION

DIRECCION DEL INMUEBLE

1) AVENIDA CALLE 80 #70-A-48 GARAJE SS 5 CONJUNTO PARQUES DE PONTEVEDRA PROPIEDAD HORIZONTAL

ANOTACION: Nro 7 Fecha: 10-04-2008 Radicacion: 2008-35205

Documento: ESCRITURA 1273 del: 08-04-2008 NOTARIA 1 de BOGOTA D.C. VALOR ACTO: \$
ESPECIFICACION: 0347 ADICION REGIMEN DE PROPIEDAD HORIZONTAL DE LA SEGUNDA ETAPA DEL CONJUNTO RESIDENCIAL PARQUES DE PONTEVEDRA (LIMITACION AL DOMINIO)

PERSONAS QUE INTERVIENEN EN EL ACTO (X-Titular de derecho real de dominio, I-Titular de dominio incompleto)

A: ALIANZA FIDUCIARIA S.A VOCERA DEL PATRIMONIO AUTONOMO
FIDEICOMISO PARQUES DE PONTEVEDRA
8300538122 X

Matricula Nro.: 50C-1679449

CIRCULO DE REGISTRO: 50C BOGOTA ZONA CENTRO No. Catastro:
MUNICIPIO: BOGOTA D.C. DEPARTAMENTO: BOGOTA D.C. TIPO PREDIO: SIN INFORMACION

DIRECCION DEL INMUEBLE

1) AVENIDA CALLE 80 #70-A-48 GARAJE SS 6 CONJUNTO PARQUES DE PONTEVEDRA PROPIEDAD HORIZONTAL

ANOTACION: Nro 5 Fecha: 10-04-2008 Radicacion: 2008-35205

SUPERINTENDENCIA
DE NOTARIADO
Y REGISTRO
LA GUARDA DE LA FE PUBLICA



FORMULARIO DE CALIFICACION CONSTANCIA DE INSCRIPCION

Pagina 163

Impreso el 24 de Abril de 2008 a las 07:06:02 a.m
No tiene validez sin la firma y sello del registrador en la ultima pagina.

Documento: ESCRITURA 1273 del: 08-04-2008 NOTARIA 1 de BOGOTA D.C. VALOR ACTO: \$
ESPECIFICACION: 0347 ADICION REGIMEN DE PROPIEDAD HORIZONTAL DE LA SEGUNDA ETAPA DEL CONJUNTO RESIDENCIAL PARQUES DE PONTEVEDRA (LIMITACION AL DOMINIO)

PERSONAS QUE INTERVIENEN EN EL ACTO (X-Titular de derecho real de dominio, I-Titular de dominio incompleto)

A: ALIANZA FIDUCIARIA S.A VOCERA DEL PATRIMONIO AUTONOMO
FIDEICOMISO PARQUES DE PONTEVEDRA
8300538122 X

Matricula Nro.: 50C-1679450

CIRCULO DE REGISTRO: 50C BOGOTA ZONA CENTRO No. Catastro:
MUNICIPIO: BOGOTA D.C. DEPARTAMENTO: BOGOTA D.C. TIPO PREDIO: SIN INFORMACION

DIRECCION DEL INMUEBLE

1) AVENIDA CALLE 80 #70-A-48 GARAJE SS 7 CONJUNTO PARQUES DE PONTEVEDRA PROPIEDAD HORIZONTAL

ANOTACION: Nro 3 Fecha: 10-04-2008 Radicacion: 2008-35205

Documento: ESCRITURA 1273 del: 08-04-2008 NOTARIA 1 de BOGOTA D.C. VALOR ACTO: \$
ESPECIFICACION: 0347 ADICION REGIMEN DE PROPIEDAD HORIZONTAL DE LA SEGUNDA ETAPA DEL CONJUNTO RESIDENCIAL PARQUES DE PONTEVEDRA (LIMITACION AL DOMINIO)

PERSONAS QUE INTERVIENEN EN EL ACTO (X-Titular de derecho real de dominio, I-Titular de dominio incompleto)

A: ALIANZA FIDUCIARIA S.A VOCERA DEL PATRIMONIO AUTONOMO
FIDEICOMISO PARQUES DE PONTEVEDRA
8300538122 X

Matricula Nro.: 50C-1679451

CIRCULO DE REGISTRO: 50C BOGOTA ZONA CENTRO No. Catastro:
MUNICIPIO: BOGOTA D.C. DEPARTAMENTO: BOGOTA D.C. TIPO PREDIO: SIN INFORMACION

DIRECCION DEL INMUEBLE

1) AVENIDA CALLE 80 #70-A-48 GARAJE SS 32 CONJUNTO PARQUES DE PONTEVEDRA PROPIEDAD HORIZONTAL

ANOTACION: Nro 3 Fecha: 10-04-2008 Radicacion: 2008-35205





FORMULARIO DE CALIFICACION CONSTANCIA DE INSCRIPCION

Pagina 164

Impreso el 24 de Abril de 2008 a las 07:06:02 a.m
No tiene validez sin la firma y sello del registrador en la ultima pagina

Documento: ESCRITURA 1273 del: 08-04-2008 NOTARIA 1 de BOGOTA D.C. VALOR ACTO: \$
ESPECIFICACION: 0347 ADICION REGIMEN DE PROPIEDAD HORIZONTAL DE LA SEGUNDA ETAPA DEL CONJUNTO RESIDENCIAL PARQUES DE PONTEVEDRA (LIMITACION AL DOMINIO)

PERSONAS QUE INTERVIENEN EN EL ACTO (X-Titular de derecho real de dominio, I-Titular de dominio incompleto)

A: ALIANZA FIDUCIARIA S.A VOCERA DEL PATRIMONIO AUTONOMO
FIDEICOMISO PARQUES DE PONTEVEDRA
8300538122 X

Matricula Nro.: 50C-1679452

CIRCULO DE REGISTRO: 50C BOGOTA ZONA CENTRO No. Catastro:
MUNICIPIO: BOGOTA D.C. DEPARTAMENTO: BOGOTA D.C. TIPO PREDIO: SIN INFORMACION

DIRECCION DEL INMUEBLE

1) AVENIDA CALLE 80 #70-A-48 GARAJE SS 33 CONJUNTO PARQUES DE PONTEVEDRA PROPIEDAD HORIZONTAL

ANOTACION: Nro 5 Fecha: 10-04-2008 Radicacion: 2008-35205

Documento: ESCRITURA 1273 del: 08-04-2008 NOTARIA 1 de BOGOTA D.C. VALOR ACTO: \$
ESPECIFICACION: 0347 ADICION REGIMEN DE PROPIEDAD HORIZONTAL DE LA SEGUNDA ETAPA DEL CONJUNTO RESIDENCIAL PARQUES DE PONTEVEDRA (LIMITACION AL DOMINIO)

PERSONAS QUE INTERVIENEN EN EL ACTO (X-Titular de derecho real de dominio, I-Titular de dominio incompleto)

A: ALIANZA FIDUCIARIA S.A VOCERA DEL PATRIMONIO AUTONOMO
FIDEICOMISO PARQUES DE PONTEVEDRA
8300538122 X

Matricula Nro.: 50C-1679453

CIRCULO DE REGISTRO: 50C BOGOTA ZONA CENTRO No. Catastro:
MUNICIPIO: BOGOTA D.C. DEPARTAMENTO: BOGOTA D.C. TIPO PREDIO: SIN INFORMACION

DIRECCION DEL INMUEBLE

1) AVENIDA CALLE 80 #70-A-48 GARAJE SS 52 CONJUNTO PARQUES DE PONTEVEDRA PROPIEDAD HORIZONTAL

ANOTACION: Nro 3 Fecha: 10-04-2008 Radicacion: 2008-35205

SUPERINTENDENCIA
DE NOTARIADO
Y REGISTRO
LA GUARDA DE LA FE PUBLICA



**FORMULARIO DE CALIFICACION
CONSTANCIA DE INSCRIPCION**

Pagina 165

Impreso el 24 de Abril de 2008 a las 07:06:02 a.m
No tiene validez sin la firma y sello del registrador en la ultima pagina

Documento: ESCRITURA 1273 del: 08-04-2008 NOTARIA 1 de BOGOTA D.C. VALOR ACTO: \$
ESPECIFICACION: 0347 ADICION REGIMEN DE PROPIEDAD HORIZONTAL DE LA SEGUNDA ETAPA DEL CONJUNTO RESIDENCIAL PARQUES DE PONTEVEDRA (LIMITACION AL DOMINIO)

PERSONAS QUE INTERVIENEN EN EL ACTO (X-Titular de derecho real de dominio, I-Titular de dominio incompleto)
A: ALIANZA FIDUCIARIA S.A VOCERA DEL PATRIMONIO AUTONOMO
FIDEICOMISO PARQUES DE PONTEVEDRA
8300538122 X

Matricula Nro.: 50C-1679454

CIRCULO DE REGISTRO: 50C BOGOTA ZONA CENTRO No. Catastro:
MUNICIPIO: BOGOTA D.C. DEPARTAMENTO: BOGOTA D.C. TIPO PREDIO: SIN INFORMACION

DIRECCION DEL INMUEBLE

1) AVENIDA CALLE 80 #70-A-48 GARAJE SS 53 CONJUNTO PARQUES DE PONTEVEDRA PROPIEDAD HORIZONTAL

ANOTACION: Nro 5 Fecha: 10-04-2008 Radicacion: 2008-35205

Documento: ESCRITURA 1273 del: 08-04-2008 NOTARIA 1 de BOGOTA D.C. VALOR ACTO: \$
ESPECIFICACION: 0347 ADICION REGIMEN DE PROPIEDAD HORIZONTAL DE LA SEGUNDA ETAPA DEL CONJUNTO RESIDENCIAL PARQUES DE PONTEVEDRA (LIMITACION AL DOMINIO)

PERSONAS QUE INTERVIENEN EN EL ACTO (X-Titular de derecho real de dominio, I-Titular de dominio incompleto)
A: ALIANZA FIDUCIARIA S.A VOCERA DEL PATRIMONIO AUTONOMO
FIDEICOMISO PARQUES DE PONTEVEDRA
8300538122 X

Matricula Nro.: 50C-1679455

CIRCULO DE REGISTRO: 50C BOGOTA ZONA CENTRO No. Catastro:
MUNICIPIO: BOGOTA D.C. DEPARTAMENTO: BOGOTA D.C. TIPO PREDIO: SIN INFORMACION

DIRECCION DEL INMUEBLE

1) AVENIDA CALLE 80 #70-A-48 GARAJE SS 54 CONJUNTO PARQUES DE PONTEVEDRA PROPIEDAD HORIZONTAL

ANOTACION: Nro 5 Fecha: 10-04-2008 Radicacion: 2008-35205





FORMULARIO DE CALIFICACION CONSTANCIA DE INSCRIPCION

Pagina 166

Impreso el 24 de Abril de 2008 a las 07:06:02 a.m
No tiene validez sin la firma y sello del registrador en la ultima pagina

Documento: ESCRITURA 1273 del: 08-04-2008 NOTARIA 1 de BOGOTA D.C. VALOR ACTO: \$
ESPECIFICACION: 0347 ADICION REGIMEN DE PROPIEDAD HORIZONTAL DE LA SEGUNDA ETAPA DEL CONJUNTO RESIDENCIAL PARQUES DE PONTEVEDRA (LIMITACION AL DOMINIO)

PERSONAS QUE INTERVIENEN EN EL ACTO (X-Titular de derecho real de dominio, I-Titular de dominio incompleto)

A: ALIANZA FIDUCIARIA S.A VOCERA DEL PATRIMONIO AUTONOMO
FIDEICOMISO PARQUES DE PONTEVEDRA
8300538122 X

Matricula Nro.: 50C-1679456 ✓

CIRCULO DE REGISTRO: 50C BOGOTA ZONA CENTRO No. Catastro:
MUNICIPIO: BOGOTA D.C. DEPARTAMENTO: BOGOTA D.C. TIPO PREDIO: SIN INFORMACION

DIRECCION DEL INMUEBLE

1) AVENIDA CALLE 80 #70-A-48 GARAJE SS 55 CONJUNTO PARQUES DE PONTEVEDRA PROPIEDAD HORIZONTAL

ANOTACION: Nro 6 Fecha: 10-04-2008 Radicacion: 2008-35205

Documento: ESCRITURA 1273 del: 08-04-2008 NOTARIA 1 de BOGOTA D.C. VALOR ACTO: \$
ESPECIFICACION: 0347 ADICION REGIMEN DE PROPIEDAD HORIZONTAL DE LA SEGUNDA ETAPA DEL CONJUNTO RESIDENCIAL PARQUES DE PONTEVEDRA (LIMITACION AL DOMINIO)

PERSONAS QUE INTERVIENEN EN EL ACTO (X-Titular de derecho real de dominio, I-Titular de dominio incompleto)

A: ALIANZA FIDUCIARIA S.A VOCERA DEL PATRIMONIO AUTONOMO
FIDEICOMISO PARQUES DE PONTEVEDRA
8300538122 X

Matricula Nro.: 50C-1679457 ✓

CIRCULO DE REGISTRO: 50C BOGOTA ZONA CENTRO No. Catastro:
MUNICIPIO: BOGOTA D.C. DEPARTAMENTO: BOGOTA D.C. TIPO PREDIO: SIN INFORMACION

DIRECCION DEL INMUEBLE

1) AVENIDA CALLE 80 #70-A-48 GARAJE SS 56 CONJUNTO PARQUES DE PONTEVEDRA PROPIEDAD HORIZONTAL

ANOTACION: Nro 6 Fecha: 10-04-2008 Radicacion: 2008-35205

SUPERINTENDENCIA
DE NOTARIADO
Y REGISTRO
LA GUARDA DE LA FE PUBLICA

**FORMULARIO DE CALIFICACION
CONSTANCIA DE INSCRIPCION**

Pagina 167

Impreso el 24 de Abril de 2008 a las 07:06:02 a.m
No tiene validez sin la firma y sello del registrador en la ultima pagina

Documento: ESCRITURA 1273 del: 08-04-2008 NOTARIA 1 de BOGOTA D.C. VALOR ACTO: \$
ESPECIFICACION: 0347 ADICION REGIMEN DE PROPIEDAD HORIZONTAL DE LA SEGUNDA ETAPA DEL CONJUNTO RESIDENCIAL PARQUES DE PONTEVEDRA (LIMITACION AL DOMINIO)

PERSONAS QUE INTERVIENEN EN EL ACTO (X-Titular de derecho real de dominio, I-Titular de dominio incompleto)
A: ALIANZA FIDUCIARIA S.A VOCERA DEL PATRIMONIO AUTONOMO
FIDEICOMISO PARQUES DE PONTEVEDRA
8300538122 X

Matricula Nro.: 50C-1679458

CIRCULO DE REGISTRO: 50C BOGOTA ZONA CENTRO No. Catastro:
MUNICIPIO: BOGOTA D.C. DEPARTAMENTO: BOGOTA D.C. TIPO PREDIO: SIN INFORMACION

DIRECCION DEL INMUEBLE
1) AVENIDA CALLE 80 #70-A-48 GARAJE SS 66 CONJUNTO PARQUES DE PONTEVEDRA PROPIEDAD HORIZONTAL

ANOTACION: Nro 6 Fecha: 10-04-2008 Radicacion: 2008-35205
Documento: ESCRITURA 1273 del: 08-04-2008 NOTARIA 1 de BOGOTA D.C. VALOR ACTO: \$
ESPECIFICACION: 0347 ADICION REGIMEN DE PROPIEDAD HORIZONTAL DE LA SEGUNDA ETAPA DEL CONJUNTO RESIDENCIAL PARQUES DE PONTEVEDRA (LIMITACION AL DOMINIO)

PERSONAS QUE INTERVIENEN EN EL ACTO (X-Titular de derecho real de dominio, I-Titular de dominio incompleto)
A: ALIANZA FIDUCIARIA S.A VOCERA DEL PATRIMONIO AUTONOMO
FIDEICOMISO PARQUES DE PONTEVEDRA
8300538122 X

Matricula Nro.: 50C-1679459

CIRCULO DE REGISTRO: 50C BOGOTA ZONA CENTRO No. Catastro:
MUNICIPIO: BOGOTA D.C. DEPARTAMENTO: BOGOTA D.C. TIPO PREDIO: SIN INFORMACION

DIRECCION DEL INMUEBLE
1) AVENIDA CALLE 80 #70-A-48 GARAJE SS 67 CONJUNTO PARQUES DE PONTEVEDRA PROPIEDAD HORIZONTAL

ANOTACION: Nro 6 Fecha: 10-04-2008 Radicacion: 2008-35205



**SUPERINTENDENCIA
DE NOTARIADO
Y REGISTRO**
LA GUARDA DE LA FE PUBLICA



FORMULARIO DE CALIFICACION CONSTANCIA DE INSCRIPCION

Pagina 168

Impreso el 24 de Abril de 2008 a las 07:06:03 a.m
No tiene validez sin la firma y sello del registrador en la ultima pagina

Documento: ESCRITURA 1273 del: 08-04-2008 NOTARIA 1 de BOGOTA D.C. VALOR ACTO: \$
ESPECIFICACION: 0347 ADICION REGIMEN DE PROPIEDAD HORIZONTAL DE LA SEGUNDA ETAPA DEL CONJUNTO RESIDENCIAL PARQUES DE PONTEVEDRA (LIMITACION AL DOMINIO)

PERSONAS QUE INTERVIENEN EN EL ACTO (X-Titular de derecho real de dominio, I-Titular de dominio incompleto)

A: ALIANZA FIDUCIARIA S.A VOCERA DEL PATRIMONIO AUTONOMO
FIDEICOMISO PARQUES DE PONTEVEDRA
8300538122 X

Matricula Nro.: 50C-1679460

CIRCULO DE REGISTRO: 50C BOGOTA ZONA CENTRO No. Catastro:
MUNICIPIO: BOGOTA D.C. DEPARTAMENTO: BOGOTA D.C. TIPO PREDIO: SIN INFORMACION

DIRECCION DEL INMUEBLE

1) AVENIDA CALLE 80 #70-A-48 GARAJE SS 68 CONJUNTO PARQUES DE PONTEVEDRA PROPIEDAD HORIZONTAL

ANOTACION: Nro 6 Fecha: 10-04-2008 Radicacion: 2008-35205

Documento: ESCRITURA 1273 del: 08-04-2008 NOTARIA 1 de BOGOTA D.C. VALOR ACTO: \$
ESPECIFICACION: 0347 ADICION REGIMEN DE PROPIEDAD HORIZONTAL DE LA SEGUNDA ETAPA DEL CONJUNTO RESIDENCIAL PARQUES DE PONTEVEDRA (LIMITACION AL DOMINIO)

PERSONAS QUE INTERVIENEN EN EL ACTO (X-Titular de derecho real de dominio, I-Titular de dominio incompleto)

A: ALIANZA FIDUCIARIA S.A VOCERA DEL PATRIMONIO AUTONOMO
FIDEICOMISO PARQUES DE PONTEVEDRA
8300538122 X


Matricula Nro.: 50C-1679461

CIRCULO DE REGISTRO: 50C BOGOTA ZONA CENTRO No. Catastro:
MUNICIPIO: BOGOTA D.C. DEPARTAMENTO: BOGOTA D.C. TIPO PREDIO: SIN INFORMACION

DIRECCION DEL INMUEBLE

1) AVENIDA CALLE 80 #70-A-48 GARAJE SS 81 CONJUNTO PARQUES DE PONTEVEDRA PROPIEDAD HORIZONTAL

ANOTACION: Nro 6 Fecha: 10-04-2008 Radicacion: 2008-35205





FORMULARIO DE CALIFICACION CONSTANCIA DE INSCRIPCION

Pagina 169

Impreso el 24 de Abril de 2008 a las 07:06:03 a.m
No tiene validez sin la firma y sello del registrador en la ultima pagina

Documento: ESCRITURA 1273 del: 08-04-2008 NOTARIA 1 de BOGOTA D.C. VALOR ACTO: \$
ESPECIFICACION: 0347 ADICION REGIMEN DE PROPIEDAD HORIZONTAL DE LA SEGUNDA ETAPA DEL CONJUNTO RESIDENCIAL PARQUES DE PONTEVEDRA (LIMITACION AL DOMINIO)

PERSONAS QUE INTERVIENEN EN EL ACTO (X-Titular de derecho real de dominio, I-Titular de dominio incompleto)
A: ALIANZA FIDUCIARIA S.A VOCERA DEL PATRIMONIO AUTONOMO
FIDEICOMISO PARQUES DE PONTEVEDRA
8300538122 X

Matricula Nro.: 50C-1679462

CIRCULO DE REGISTRO: 50C BOGOTA ZONA CENTRO No. Catastro:
MUNICIPIO: BOGOTA D.C. DEPARTAMENTO: BOGOTA D.C. TIPO PREDIO: SIN INFORMACION

DIRECCION DEL INMUEBLE

1) AVENIDA CALLE 80 #70-A-48 GARAJE SS 82 CONJUNTO PARQUES DE PONTEVEDRA PROPIEDAD HORIZONTAL

ANOTACION: Nro 6 Fecha: 10-04-2008 Radicacion: 2008-35205

Documento: ESCRITURA 1273 del: 08-04-2008 NOTARIA 1 de BOGOTA D.C. VALOR ACTO: \$
ESPECIFICACION: 0347 ADICION REGIMEN DE PROPIEDAD HORIZONTAL DE LA SEGUNDA ETAPA DEL CONJUNTO RESIDENCIAL PARQUES DE PONTEVEDRA (LIMITACION AL DOMINIO)

PERSONAS QUE INTERVIENEN EN EL ACTO (X-Titular de derecho real de dominio, I-Titular de dominio incompleto)
A: ALIANZA FIDUCIARIA S.A VOCERA DEL PATRIMONIO AUTONOMO
FIDEICOMISO PARQUES DE PONTEVEDRA
8300538122 X

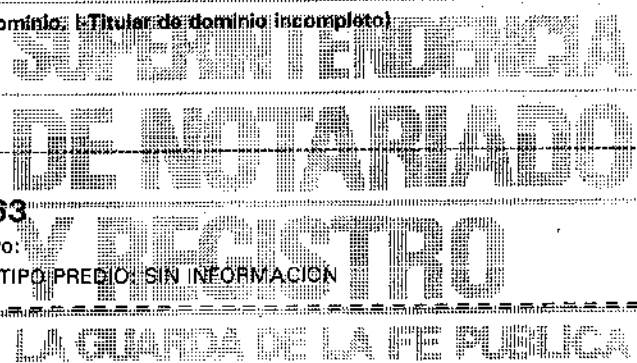
Matricula Nro.: 50C-1679463

CIRCULO DE REGISTRO: 50C BOGOTA ZONA CENTRO No. Catastro:
MUNICIPIO: BOGOTA D.C. DEPARTAMENTO: BOGOTA D.C. TIPO PREDIO: SIN INFORMACION

DIRECCION DEL INMUEBLE

1) AVENIDA CALLE 80 #70-A-48 GARAJE SS 83 CONJUNTO PARQUES DE PONTEVEDRA PROPIEDAD HORIZONTAL

ANOTACION: Nro 6 Fecha: 10-04-2008 Radicacion: 2008-35205





**FORMULARIO DE CALIFICACION
CONSTANCIA DE INSCRIPCION**

Pagina 170

Impreso el 24 de Abril de 2008 a las 07:06:03 a.m
No tiene validez sin la firma y sello del registrador en la ultima pagina

Documento: ESCRITURA 1273 del: 08-04-2008 NOTARIA 1 de BOGOTA D.C. VALOR ACTO: \$
ESPECIFICACION: 0347 ADICION REGIMEN DE PROPIEDAD HORIZONTAL DE LA SEGUNDA ETAPA DEL CONJUNTO RESIDENCIAL PARQUES DE PONTEVEDRA (LIMITACION AL DOMINIO)

PERSONAS QUE INTERVIENEN EN EL ACTO (X-Titular de derecho real de dominio, I-Titular de dominio incompleto)
A: ALIANZA FIDUCIARIA S.A VOCERA DEL PATRIMONIO AUTONOMO
FIDEICOMISO PARQUES DE PONTEVEDRA
8300538122 X

Matricula Nro.: 50C-1679464

CIRCULO DE REGISTRO: 50C BOGOTA ZONA CENTRO No. Catastro:
MUNICIPIO: BOGOTA D.C. DEPARTAMENTO: BOGOTA D.C. TIPO PREDIO: SIN INFORMACION

DIRECCION DEL INMUEBLE

1) AVENIDA CALLE 80 #70-A-48 GARAJE SS 84 CONJUNTO PARQUES DE PONTEVEDRA PROPIEDAD HORIZONTAL

ANOTACION: Nro 5 Fecha: 10-04-2008 Radicacion: 2008-35205

Documento: ESCRITURA 1273 del: 08-04-2008 NOTARIA 1 de BOGOTA D.C. VALOR ACTO: \$
ESPECIFICACION: 0347 ADICION REGIMEN DE PROPIEDAD HORIZONTAL DE LA SEGUNDA ETAPA DEL CONJUNTO RESIDENCIAL PARQUES DE PONTEVEDRA (LIMITACION AL DOMINIO)

PERSONAS QUE INTERVIENEN EN EL ACTO (X-Titular de derecho real de dominio, I-Titular de dominio incompleto)
A: ALIANZA FIDUCIARIA S.A VOCERA DEL PATRIMONIO AUTONOMO
FIDEICOMISO PARQUES DE PONTEVEDRA
8300538122 X

Matricula Nro.: 50C-1679465

CIRCULO DE REGISTRO: 50C BOGOTA ZONA CENTRO No. Catastro:
MUNICIPIO: BOGOTA D.C. DEPARTAMENTO: BOGOTA D.C. TIPO PREDIO: SIN INFORMACION

DIRECCION DEL INMUEBLE

1) AVENIDA CALLE 80 #70-A-48 GARAJE SS 100 CONJUNTO PARQUES DE PONTEVEDRA PROPIEDAD HORIZONTAL

ANOTACION: Nro 7 Fecha: 10-04-2008 Radicacion: 2008-35205

**SUPERINTENDENCIA
DE NOTARIADO
Y REGISTRO**
LA GUARDA DE LA FE PUBLICA



FORMULARIO DE CALIFICACION CONSTANCIA DE INSCRIPCION

Pagina 171

Impreso el 24 de Abril de 2008 a las 07:06:03 a.m
No tiene validez sin la firma y sello del registrador en la ultima pagina

Documento: ESCRITURA 1273 del: 08-04-2008 NOTARIA 1 de BOGOTA D.C. VALOR ACTO: \$
ESPECIFICACION: 0347 ADICION REGIMEN DE PROPIEDAD HORIZONTAL DE LA SEGUNDA ETAPA DEL CONJUNTO RESIDENCIAL PARQUES DE PONTEVEDRA (LIMITACION AL DOMINIO)

PERSONAS QUE INTERVIENEN EN EL ACTO (X-Titular de derecho real de dominio, I-Titular de dominio incompleto)
A: ALIANZA FIDUCIARIA S.A VOCERA DEL PATRIMONIO AUTONOMO
FIDEICOMISO PARQUES DE PONTEVEDRA
8300538122 X

Matricula Nro.: 50C-1679466

CIRCULO DE REGISTRO: 50C BOGOTA ZONA CENTRO No. Catastro:
MUNICIPIO: BOGOTA D.C. DEPARTAMENTO: BOGOTA D.C. TIPO PREDIO: SIN INFORMACION

DIRECCION DEL INMUEBLE

1) AVENIDA CALLE 80 #70-A-48 GARAJE SS 120 CONJUNTO PARQUES DE PONTEVEDRA PROPIEDAD HORIZONTAL

ANOTACION: Nro 6 Fecha: 10-04-2008 Radicacion: 2008-35205
Documento: ESCRITURA 1273 del: 08-04-2008 NOTARIA 1 de BOGOTA D.C. VALOR ACTO: \$
ESPECIFICACION: 0347 ADICION REGIMEN DE PROPIEDAD HORIZONTAL DE LA SEGUNDA ETAPA DEL CONJUNTO RESIDENCIAL PARQUES DE PONTEVEDRA (LIMITACION AL DOMINIO)

PERSONAS QUE INTERVIENEN EN EL ACTO (X-Titular de derecho real de dominio, I-Titular de dominio incompleto)
A: ALIANZA FIDUCIARIA S.A VOCERA DEL PATRIMONIO AUTONOMO
FIDEICOMISO PARQUES DE PONTEVEDRA
8300538122 X

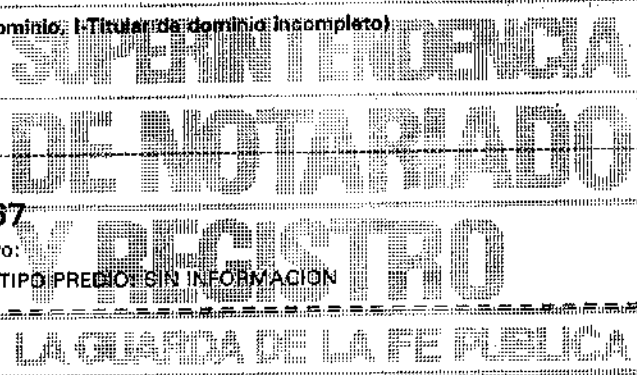
Matricula Nro.: 50C-1679467

CIRCULO DE REGISTRO: 50C BOGOTA ZONA CENTRO No. Catastro:
MUNICIPIO: BOGOTA D.C. DEPARTAMENTO: BOGOTA D.C. TIPO PREDIO: SIN INFORMACION

DIRECCION DEL INMUEBLE

1) AVENIDA CALLE 80 #70-A-48 GARAJE PC 2 CONJUNTO PARQUES DE PONTEVEDRA PROPIEDAD HORIZONTAL

ANOTACION: Nro 3 Fecha: 10-04-2008 Radicacion: 2008-35205





**FORMULARIO DE CALIFICACION
CONSTANCIA DE INSCRIPCION**

Pagina 172

Impreso el 24 de Abril de 2008 a las 07:06:03 a.m
No tiene validez sin la firma y sello del registrador en la ultima pagina

Documento: ESCRITURA 1273 del: 08-04-2008 NOTARIA 1 de BOGOTA D.C. VALOR ACTO: \$
ESPECIFICACION: 0347 ADICION REGIMEN DE PROPIEDAD HORIZONTAL DE LA SEGUNDA ETAPA DEL CONJUNTO RESIDENCIAL PARQUES DE PONTEVEDRA (LIMITACION AL DOMINIO)

PERSONAS QUE INTERVIENEN EN EL ACTO (X-Titular de derecho real de dominio, I-Titular de dominio incompleto)
A: ALIANZA FIDUCIARIA S.A VOCERA DEL PATRIMONIO AUTONOMO
FIDEICOMISO PARQUES DE PONTEVEDRA
8300538122 X

Matricula Nro.: 50C-1679468

CIRCULO DE REGISTRO: 50C BOGOTA ZONA CENTRO No. Catastro:
MUNICIPIO: BOGOTA D.C. DEPARTAMENTO: BOGOTA D.C. TIPO PREDIO: SIN INFORMACION

DIRECCION DEL INMUEBLE

1) AVENIDA CALLE 80 #70-A-48 GARAJE PC 3 CONJUNTO PARQUES DE PONTEVEDRA PROPIEDAD HORIZONTAL

ANOTACION: Nro 3 Fecha: 10-04-2008 Radicacion: 2008-35205

Documento: ESCRITURA 1273 del: 08-04-2008 NOTARIA 1 de BOGOTA D.C. VALOR ACTO: \$
ESPECIFICACION: 0347 ADICION REGIMEN DE PROPIEDAD HORIZONTAL DE LA SEGUNDA ETAPA DEL CONJUNTO RESIDENCIAL PARQUES DE PONTEVEDRA (LIMITACION AL DOMINIO)

PERSONAS QUE INTERVIENEN EN EL ACTO (X-Titular de derecho real de dominio, I-Titular de dominio incompleto)
A: ALIANZA FIDUCIARIA S.A VOCERA DEL PATRIMONIO AUTONOMO
FIDEICOMISO PARQUES DE PONTEVEDRA
8300538122 X

Matricula Nro.: 50C-1679469

CIRCULO DE REGISTRO: 50C BOGOTA ZONA CENTRO No. Catastro:
MUNICIPIO: BOGOTA D.C. DEPARTAMENTO: BOGOTA D.C. TIPO PREDIO: SIN INFORMACION

DIRECCION DEL INMUEBLE

1) AVENIDA CALLE 80 #70-A-48 GARAJE PC 4 CONJUNTO PARQUES DE PONTEVEDRA PROPIEDAD HORIZONTAL

ANOTACION: Nro 3 Fecha: 10-04-2008 Radicacion: 2008-35205

SUPERINTENDENCIA
DE NOTARIADO
Y REGISTRO
LA GUARDA DE LA FE PUBLICA



FORMULARIO DE CALIFICACION CONSTANCIA DE INSCRIPCION

Pagina 173

Impreso el 24 de Abril de 2008 a las 07:06:03 a.m
No tiene validez sin la firma y sello del registrador en la ultima pagina

Documento: ESCRITURA 1273 del: 08-04-2008 NOTARIA 1 de BOGOTA D.C. VALOR ACTO: \$
ESPECIFICACION: 0347 ADICION REGIMEN DE PROPIEDAD HORIZONTAL DE LA SEGUNDA ETAPA DEL CONJUNTO RESIDENCIAL PARQUES DE PONTEVEDRA (LIMITACION AL DOMINIO)

PERSONAS QUE INTERVIENEN EN EL ACTO (X-Titular de derecho real de dominio, I-Titular de dominio incompleto)

A: ALIANZA FIDUCIARIA S.A VOCERA DEL PATRIMONIO AUTONOMO
FIDEICOMISO PARQUES DE PONTEVEDRA
8300638122 X

Matricula Nro.: 50C-1679470

CIRCULO DE REGISTRO: 50C BOGOTA ZONA CENTRO No. Catastro:
MUNICIPIO: BOGOTA D.C. DEPARTAMENTO: BOGOTA D.C. TIPO PREDIO: SIN INFORMACION

DIRECCION DEL INMUEBLE

1) AVENIDA CALLE 80 #70-A-48 GARAJE PC 5 CONJUNTO PARQUES DE PONTEVEDRA PROPIEDAD HORIZONTAL

ANOTACION: Nro 3 Fecha: 10-04-2008 Radicacion: 2008-35205

Documento: ESCRITURA 1273 del: 08-04-2008 NOTARIA 1 de BOGOTA D.C. VALOR ACTO: \$
ESPECIFICACION: 0347 ADICION REGIMEN DE PROPIEDAD HORIZONTAL DE LA SEGUNDA ETAPA DEL CONJUNTO RESIDENCIAL PARQUES DE PONTEVEDRA (LIMITACION AL DOMINIO)

PERSONAS QUE INTERVIENEN EN EL ACTO (X-Titular de derecho real de dominio, I-Titular de dominio incompleto)

A: ALIANZA FIDUCIARIA S.A VOCERA DEL PATRIMONIO AUTONOMO
FIDEICOMISO PARQUES DE PONTEVEDRA
8300638122 X

Matricula Nro.: 50C-1679471

CIRCULO DE REGISTRO: 50C BOGOTA ZONA CENTRO No. Catastro:
MUNICIPIO: BOGOTA D.C. DEPARTAMENTO: BOGOTA D.C. TIPO PREDIO: SIN INFORMACION

DIRECCION DEL INMUEBLE

1) AVENIDA CALLE 80 #70-A-48 GARAJE PC 6 CONJUNTO PARQUES DE PONTEVEDRA PROPIEDAD HORIZONTAL

ANOTACION: Nro 3 Fecha: 10-04-2008 Radicacion: 2008-35205





**FORMULARIO DE CALIFICACION
CONSTANCIA DE INSCRIPCION**

Pagina 174

Impreso el 24 de Abril de 2008 a las 07:06:03 a.m
No tiene validez sin la firma y sello del registrador en la ultima pagina

Documento: ESCRITURA 1273 del: 08-04-2008 NOTARIA 1 de BOGOTA D.C. VALOR ACTO: \$
ESPECIFICACION: 0347 ADICION REGIMEN DE PROPIEDAD HORIZONTAL DE LA SEGUNDA ETAPA DEL CONJUNTO RESIDENCIAL PARQUES DE PONTEVEDRA (LIMITACION AL DOMINIO)

PERSONAS QUE INTERVIENEN EN EL ACTO (X-Titular de derecho real de dominio, I-Titular de dominio incompleto)
A: ALIANZA FIDUCIARIA S.A VOCERA DEL PATRIMONIO AUTONOMO
FIDEICOMISO PARQUES DE PONTEVEDRA
8300538122 X

Matricula Nro.: 50C-1679472

CIRCULO DE REGISTRO: 50C BOGOTA ZONA CENTRO No. Catastro:
MUNICIPIO: BOGOTA D.C. DEPARTAMENTO: BOGOTA D.C. TIPO PREDIO: SIN INFORMACION

DIRECCION DEL INMUEBLE

1) AVENIDA CALLE 80 #70-A-48 GARAJE PC 7 CONJUNTO PARQUES DE PONTEVEDRA PROPIEDAD HORIZONTAL

ANOTACION: Nro 3 Fecha: 10-04-2008 Radicacion: 2008-35205

Documento: ESCRITURA 1273 del: 08-04-2008 NOTARIA 1 de BOGOTA D.C. VALOR ACTO: \$
ESPECIFICACION: 0347 ADICION REGIMEN DE PROPIEDAD HORIZONTAL DE LA SEGUNDA ETAPA DEL CONJUNTO RESIDENCIAL PARQUES DE PONTEVEDRA (LIMITACION AL DOMINIO)

PERSONAS QUE INTERVIENEN EN EL ACTO (X-Titular de derecho real de dominio, I-Titular de dominio incompleto)
A: ALIANZA FIDUCIARIA S.A VOCERA DEL PATRIMONIO AUTONOMO
FIDEICOMISO PARQUES DE PONTEVEDRA
8300538122 X

Matricula Nro.: 50C-1679473

CIRCULO DE REGISTRO: 50C BOGOTA ZONA CENTRO No. Catastro:
MUNICIPIO: BOGOTA D.C. DEPARTAMENTO: BOGOTA D.C. TIPO PREDIO: SIN INFORMACION

DIRECCION DEL INMUEBLE

1) AVENIDA CALLE 80 #70-A-48 GARAJE PC 8 CONJUNTO PARQUES DE PONTEVEDRA PROPIEDAD HORIZONTAL

ANOTACION: Nro 3 Fecha: 10-04-2008 Radicacion: 2008-35205

**SUPERINTENDENCIA
DE NOTARIADO
Y REGISTRO
LA GUARDA DE LA FE PUBLICA**

17



FORMULARIO DE CALIFICACION CONSTANCIA DE INSCRIPCION

Pagina 176

Impreso el 24 de Abril de 2008 a las 07:06:03 a.m
No tiene validez sin la firma y sello del registrador en la ultima pagina

Documento: ESCRITURA 1273 del: 08-04-2008 NOTARIA 1 de BOGOTA D.C. VALOR ACTO: \$
ESPECIFICACION: 0347 ADICION REGIMEN DE PROPIEDAD HORIZONTAL DE LA SEGUNDA ETAPA DEL CONJUNTO RESIDENCIAL PARQUES DE PONTEVEDRA (LIMITACION AL DOMINIO)

PERSONAS QUE INTERVIENEN EN EL ACTO (X-Titular de derecho real de dominio, I-Titular de dominio incompleto)
A: ALIANZA FIDUCIARIA S.A VOCERA DEL PATRIMONIO AUTONOMO
FIDEICOMISO PARQUES DE PONTEVEDRA
8300538122 X

Matricula Nro.: 50C-1679474

CIRCULO DE REGISTRO: 50C BOGOTA ZONA CENTRO No. Catastro:
MUNICIPIO: BOGOTA D.C. DEPARTAMENTO: BOGOTA D.C. TIPO PREDIO: SIN INFORMACION

DIRECCION DEL INMUEBLE

1) AVENIDA CALLE 80 #70-A-48 GARAJE PC 9 CONJUNTO PARQUES DE PONTEVEDRA PROPIEDAD HORIZONTAL

ANOTACION: Nro 3 Fecha: 10-04-2008 Radicacion: 2008-35205
Documento: ESCRITURA 1273 del: 08-04-2008 NOTARIA 1 de BOGOTA D.C. VALOR ACTO: \$
ESPECIFICACION: 0347 ADICION REGIMEN DE PROPIEDAD HORIZONTAL DE LA SEGUNDA ETAPA DEL CONJUNTO RESIDENCIAL PARQUES DE PONTEVEDRA (LIMITACION AL DOMINIO)

PERSONAS QUE INTERVIENEN EN EL ACTO (X-Titular de derecho real de dominio, I-Titular de dominio incompleto)
A: ALIANZA FIDUCIARIA S.A VOCERA DEL PATRIMONIO AUTONOMO
FIDEICOMISO PARQUES DE PONTEVEDRA
8300538122 X

Matricula Nro.: 50C-1679475

CIRCULO DE REGISTRO: 50C BOGOTA ZONA CENTRO No. Catastro:
MUNICIPIO: BOGOTA D.C. DEPARTAMENTO: BOGOTA D.C. TIPO PREDIO: SIN INFORMACION

DIRECCION DEL INMUEBLE

1) AVENIDA CALLE 80 #70-A-48 GARAJE PC 10 CONJUNTO PARQUES DE PONTEVEDRA PROPIEDAD HORIZONTAL

ANOTACION: Nro 5 Fecha: 10-04-2008 Radicacion: 2008-35205



SUPERINTENDENCIA
DE NOTARIADO
Y REGISTRO
LA GUARDA DE LA FE PUBLICA



**FORMULARIO DE CALIFICACION
CONSTANCIA DE INSCRIPCION**

Pagina 176

Impreso el 24 de Abril de 2008 a las 07:06:04 a.m
No tiene validez sin la firma y sello del registrador en la ultima pagina

Documento: ESCRITURA 1273 del: 08-04-2008 NOTARIA 1 de BOGOTA D.C. VALOR ACTO: \$
ESPECIFICACION: 0347 ADICION REGIMEN DE PROPIEDAD HORIZONTAL DE LA SEGUNDA ETAPA DEL CONJUNTO RESIDENCIAL PARQUES DE PONTEVEDRA (LIMITACION AL DOMINIO)

PERSONAS QUE INTERVIENEN EN EL ACTO (X-Titular de derecho real de dominio, I-Titular de dominio incompleto)

A: ALIANZA FIDUCIARIA S.A VOCERA DEL PATRIMONIO AUTONOMO
FIDEICOMISO PARQUES DE PONTEVEDRA
8300538122 X

Matricula Nro.: 50C-1679476

CIRCULO DE REGISTRO: 50C BOGOTA ZONA CENTRO No. Catastro:
MUNICIPIO: BOGOTA D.C. DEPARTAMENTO: BOGOTA D.C. TIPO PREDIO: SIN INFORMACION

DIRECCION DEL INMUEBLE

1) AVENIDA CALLE 80 #70-A-48 GARAJE PC 11 CONJUNTO PARQUES DE PONTEVEDRA PROPIEDAD HORIZONTAL

ANOTACION: Nro 5 Fecha: 10-04-2008 Radicacion: 2008-35205

Documento: ESCRITURA 1273 del: 08-04-2008 NOTARIA 1 de BOGOTA D.C. VALOR ACTO: \$
ESPECIFICACION: 0347 ADICION REGIMEN DE PROPIEDAD HORIZONTAL DE LA SEGUNDA ETAPA DEL CONJUNTO RESIDENCIAL PARQUES DE PONTEVEDRA (LIMITACION AL DOMINIO)

PERSONAS QUE INTERVIENEN EN EL ACTO (X-Titular de derecho real de dominio, I-Titular de dominio incompleto)

A: ALIANZA FIDUCIARIA S.A VOCERA DEL PATRIMONIO AUTONOMO
FIDEICOMISO PARQUES DE PONTEVEDRA
8300538122 X

Matricula Nro.: 50C-1679477

CIRCULO DE REGISTRO: 50C BOGOTA ZONA CENTRO No. Catastro:
MUNICIPIO: BOGOTA D.C. DEPARTAMENTO: BOGOTA D.C. TIPO PREDIO: SIN INFORMACION

DIRECCION DEL INMUEBLE

1) AVENIDA CALLE 80 #70-A-48 GARAJE PC 12 CONJUNTO PARQUES DE PONTEVEDRA PROPIEDAD HORIZONTAL

ANOTACION: Nro 3 Fecha: 10-04-2008 Radicacion: 2008-35205

SUPERINTENDENCIA
DE NOTARIADO
Y REGISTRO
LA GUARDA DE LA FE PUBLICA



**FORMULARIO DE CALIFICACION
CONSTANCIA DE INSCRIPCION**

Pagina 177

Impreso el 24 de Abril de 2008 a las 07:06:04 a.m
No tiene validez sin la firma y sello del registrador en la ultima pagina

Documento: ESCRITURA 1273 del: 08-04-2008 NOTARIA 1 de BOGOTA D.C. VALOR ACTO: \$
ESPECIFICACION: 0347 ADICION REGIMEN DE PROPIEDAD HORIZONTAL DE LA SEGUNDA ETAPA DEL CONJUNTO RESIDENCIAL PARQUES DE PONTEVEDRA (LIMITACION AL DOMINIO)

PERSONAS QUE INTERVIENEN EN EL ACTO (X-Titular de derecho real de dominio, I-Titular de dominio incompleto)
A: ALIANZA FIDUCIARIA S.A VOCERA DEL PATRIMONIO AUTONOMO
FIDEICOMISO PARQUES DE PONTEVEDRA
8300538122 X

Matricula Nro.: 50C-1679478

CIRCULO DE REGISTRO: 50C BOGOTA ZONA CENTRO No. Catastro:
MUNICIPIO: BOGOTA D.C. DEPARTAMENTO: BOGOTA D.C. TIPO PREDIO: SIN INFORMACION

DIRECCION DEL INMUEBLE

1) AVENIDA CALLE 80 #70-A-48 GARAJE SS 34 CONJUNTO PARQUES DE PONTEVEDRA PROPIEDAD HORIZONTAL

ANOTACION: Nro 5 Fecha: 10-04-2008 Radicacion: 2008-35205
Documento: ESCRITURA 1273 del: 08-04-2008 NOTARIA 1 de BOGOTA D.C. VALOR ACTO: \$
ESPECIFICACION: 0347 ADICION REGIMEN DE PROPIEDAD HORIZONTAL DE LA SEGUNDA ETAPA DEL CONJUNTO RESIDENCIAL PARQUES DE PONTEVEDRA (LIMITACION AL DOMINIO)

PERSONAS QUE INTERVIENEN EN EL ACTO (X-Titular de derecho real de dominio, I-Titular de dominio incompleto)
A: ALIANZA FIDUCIARIA S.A VOCERA DEL PATRIMONIO AUTONOMO
FIDEICOMISO PARQUES DE PONTEVEDRA
8300538122 X

Matricula Nro.: 50C-1679479

CIRCULO DE REGISTRO: 50C BOGOTA ZONA CENTRO No. Catastro:
MUNICIPIO: BOGOTA D.C. DEPARTAMENTO: BOGOTA D.C. TIPO PREDIO: SIN INFORMACION

DIRECCION DEL INMUEBLE

1) AVENIDA CALLE 80 #70-A-48 GARAJE SS 35 CONJUNTO PARQUES DE PONTEVEDRA PROPIEDAD HORIZONTAL

ANOTACION: Nro 5 Fecha: 10-04-2008 Radicacion: 2008-35205





**FORMULARIO DE CALIFICACION
CONSTANCIA DE INSCRIPCION**

Pagina 178

Impreso el 24 de Abril de 2008 a las 07:06:04 a.m
No tiene validez sin la firma y sello del registrador en la ultima pagina

Documento: ESCRITURA 1273 del: 08-04-2008 NOTARIA 1 de BOGOTA D.C. VALOR ACTO: \$
ESPECIFICACION: 0347 ADICION REGIMEN DE PROPIEDAD HORIZONTAL DE LA SEGUNDA ETAPA DEL CONJUNTO RESIDENCIAL PARQUES DE PONTEVEDRA (LIMITACION AL DOMINIO)

PERSONAS QUE INTERVIENEN EN EL ACTO (X-Titular de derecho real de dominio, I-Titular de dominio incompleto)
A: ALIANZA FIDUCIARIA S.A VOCERA DEL PATRIMONIO AUTONOMO
FIDEICOMISO PARQUES DE PONTEVEDRA
8300538122 X

Matricula Nro.: 50C-1679480

CIRCULO DE REGISTRO: 50C BOGOTA ZONA CENTRO No. Catastro:
MUNICIPIO: BOGOTA D.C. DEPARTAMENTO: BOGOTA D.C. TIPO PREDIO: SIN INFORMACION

DIRECCION DEL INMUEBLE

1) AVENIDA CALLE 80 #70-A-48 GARAJE SS 36 CONJUNTO PARQUES DE PONTEVEDRA PROPIEDAD HORIZONTAL

ANOTACION: Nro 5 Fecha: 10-04-2008 Radicacion: 2008-35205

Documento: ESCRITURA 1273 del: 08-04-2008 NOTARIA 1 de BOGOTA D.C. VALOR ACTO: \$
ESPECIFICACION: 0347 ADICION REGIMEN DE PROPIEDAD HORIZONTAL DE LA SEGUNDA ETAPA DEL CONJUNTO RESIDENCIAL PARQUES DE PONTEVEDRA (LIMITACION AL DOMINIO)

PERSONAS QUE INTERVIENEN EN EL ACTO (X-Titular de derecho real de dominio, I-Titular de dominio incompleto)
A: ALIANZA FIDUCIARIA S.A VOCERA DEL PATRIMONIO AUTONOMO
FIDEICOMISO PARQUES DE PONTEVEDRA
8300538122 X

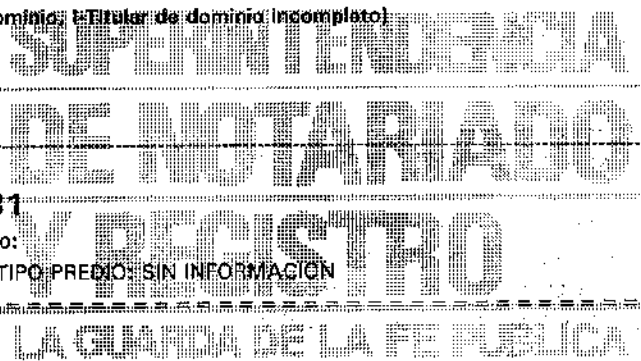
Matricula Nro.: 50C-1679481

CIRCULO DE REGISTRO: 50C BOGOTA ZONA CENTRO No. Catastro:
MUNICIPIO: BOGOTA D.C. DEPARTAMENTO: BOGOTA D.C. TIPO PREDIO: SIN INFORMACION

DIRECCION DEL INMUEBLE

1) AVENIDA CALLE 80 #70-A-48 GARAJE SS 37 CONJUNTO PARQUES DE PONTEVEDRA PROPIEDAD HORIZONTAL

ANOTACION: Nro 6 Fecha: 10-04-2008 Radicacion: 2008-35205





FORMULARIO DE CALIFICACION CONSTANCIA DE INSCRIPCION

Pagina 179

Impreso el 24 de Abril de 2008 a las 07:06:04 a.m
No tiene validez sin la firma y sello del registrador en la ultima pagina

Documento: ESCRITURA 1273 del: 08-04-2008 NOTARIA 1 de BOGOTA D.C. VALOR ACTO: \$
ESPECIFICACION: 0347 ADICION REGIMEN DE PROPIEDAD HORIZONTAL DE LA SEGUNDA ETAPA DEL CONJUNTO RESIDENCIAL PARQUES DE PONTEVEDRA (LIMITACION AL DOMINIO)

PERSONAS QUE INTERVIENEN EN EL ACTO (X-Titular de derecho real de dominio, I-Titular de dominio incompleto)
A: ALIANZA FIDUCIARIA S.A VOCERA DEL PATRIMONIO AUTONOMO
FIDEICOMISO PARQUES DE PONTEVEDRA
8300538122 X

Matricula Nro.: 50C-1679482

CIRCULO DE REGISTRO: 50C BOGOTA ZONA CENTRO No. Catastro:
MUNICIPIO: BOGOTA D.C. DEPARTAMENTO: BOGOTA D.C. TIPO PREDIO: SIN INFORMACION

DIRECCION DEL INMUEBLE
1) AVENIDA CALLE 80 #70-A-48 GARAJE SS 38 CONJUNTO PARQUES DE PONTEVEDRA PROPIEDAD HORIZONTAL

ANOTACION: Nro 5 Fecha: 10-04-2008 Radicacion: 2008-35205
Documento: ESCRITURA 1273 del: 08-04-2008 NOTARIA 1 de BOGOTA D.C. VALOR ACTO: \$
ESPECIFICACION: 0347 ADICION REGIMEN DE PROPIEDAD HORIZONTAL DE LA SEGUNDA ETAPA DEL CONJUNTO RESIDENCIAL PARQUES DE PONTEVEDRA (LIMITACION AL DOMINIO)

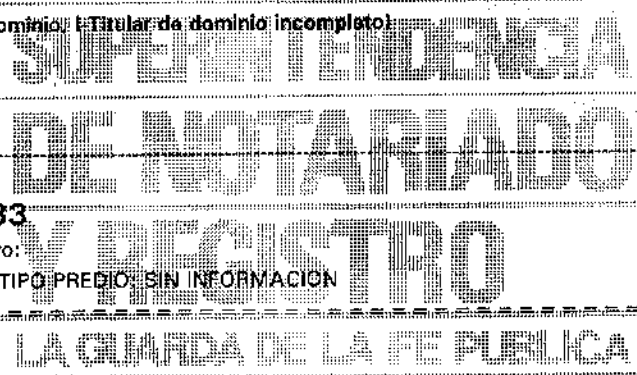
PERSONAS QUE INTERVIENEN EN EL ACTO (X-Titular de derecho real de dominio, I-Titular de dominio incompleto)
A: ALIANZA FIDUCIARIA S.A VOCERA DEL PATRIMONIO AUTONOMO
FIDEICOMISO PARQUES DE PONTEVEDRA
8300538122 X

Matricula Nro.: 50C-1679483

CIRCULO DE REGISTRO: 50C BOGOTA ZONA CENTRO No. Catastro:
MUNICIPIO: BOGOTA D.C. DEPARTAMENTO: BOGOTA D.C. TIPO PREDIO: SIN INFORMACION

DIRECCION DEL INMUEBLE
1) AVENIDA CALLE 80 #70-A-48 GARAJE SS 57 CONJUNTO PARQUES DE PONTEVEDRA PROPIEDAD HORIZONTAL

ANOTACION: Nro 7 Fecha: 10-04-2008 Radicacion: 2008-35205





FORMULARIO DE CALIFICACION CONSTANCIA DE INSCRIPCION

Pagina 180

Impreso el 24 de Abril de 2008 a las 07:06:04 a.m
No tiene validez sin la firma y sello del registrador en la ultima pagina

Documento: ESCRITURA 1273 del: 08-04-2008 NOTARIA 1 de BOGOTA D.C. VALOR ACTO: \$
ESPECIFICACION: 0347 ADICION REGIMEN DE PROPIEDAD HORIZONTAL DE LA SEGUNDA ETAPA DEL CONJUNTO RESIDENCIAL PARQUES DE PONTEVEDRA (LIMITACION AL DOMINIO)

PERSONAS QUE INTERVIENEN EN EL ACTO (X-Titular de derecho real de dominio, I-Titular de dominio incompleto)

A: ALIANZA FIDUCIARIA S.A VOCERA DEL PATRIMONIO AUTONOMO
FIDEICOMISO PARQUES DE PONTEVEDRA
8300538122 X

Matricula Nro.: 50C-1679484

CIRCULO DE REGISTRO: 50C BOGOTA ZONA CENTRO No. Catastro:
MUNICIPIO: BOGOTA D.C. DEPARTAMENTO: BOGOTA D.C. TIPO PREDIO: SIN INFORMACION

DIRECCION DEL INMUEBLE

1) AVENIDA CALLE 80 #70-A-48 GARAJE SS 58 CONJUNTO PARQUES DE PONTEVEDRA PROPIEDAD HORIZONTAL

ANOTACION: Nro 6 Fecha: 10-04-2008 Radicacion: 2008-35205

Documento: ESCRITURA 1273 del: 08-04-2008 NOTARIA 1 de BOGOTA D.C. VALOR ACTO: \$
ESPECIFICACION: 0347 ADICION REGIMEN DE PROPIEDAD HORIZONTAL DE LA SEGUNDA ETAPA DEL CONJUNTO RESIDENCIAL PARQUES DE PONTEVEDRA (LIMITACION AL DOMINIO)

PERSONAS QUE INTERVIENEN EN EL ACTO (X-Titular de derecho real de dominio, I-Titular de dominio incompleto)

A: ALIANZA FIDUCIARIA S.A VOCERA DEL PATRIMONIO AUTONOMO
FIDEICOMISO PARQUES DE PONTEVEDRA
8300538122 X

Matricula Nro.: 50C-1679485

CIRCULO DE REGISTRO: 50C BOGOTA ZONA CENTRO No. Catastro:
MUNICIPIO: BOGOTA D.C. DEPARTAMENTO: BOGOTA D.C. TIPO PREDIO: SIN INFORMACION

DIRECCION DEL INMUEBLE

1) AVENIDA CALLE 80 #70-A-48 GARAJE SS 59 CONJUNTO PARQUES DE PONTEVEDRA PROPIEDAD HORIZONTAL

ANOTACION: Nro 6 Fecha: 10-04-2008 Radicacion: 2008-35205

Superintendencia
de Notariado
y Registro
LA GUARDA DE LA FE PUBLICA



**FORMULARIO DE CALIFICACION
CONSTANCIA DE INSCRIPCION**

Página 181

Impreso el 24 de Abril de 2008 a las 07:06:04 a.m
No tiene validez sin la firma y sello del registrador en la última página

Documento: ESCRITURA 1273 del: 08-04-2008 NOTARIA 1 de BOGOTA D.C. VALOR ACTO: \$
ESPECIFICACION: 0347 ADICION REGIMEN DE PROPIEDAD HORIZONTAL DE LA SEGUNDA ETAPA DEL CONJUNTO RESIDENCIAL PARQUES DE PONTEVEDRA (LIMITACION AL DOMINIO)

PERSONAS QUE INTERVIENEN EN EL ACTO (X-Titular de derecho real de dominio, I-Titular de dominio incompleto)
A: ALIANZA FIDUCIARIA S.A VOCERA DEL PATRIMONIO AUTONOMO
FIDEICOMISO PARQUES DE PONTEVEDRA
8300538122 X

Matricula Nro.: 50C-1679486

CIRCULO DE REGISTRO: 50C BOGOTA ZONA CENTRO No. Catastro:
MUNICIPIO: BOGOTA D.C. DEPARTAMENTO: BOGOTA D.C. TIPO PREDIO: SIN INFORMACION

DIRECCION DEL INMUEBLE

1) AVENIDA CALLE 80 #70-A-48 GARAJE SS 60 CONJUNTO PARQUES DE PONTEVEDRA PROPIEDAD HORIZONTAL

ANOTACION: Nro 6 Fecha: 10-04-2008 Radicacion: 2008-35205

Documento: ESCRITURA 1273 del: 08-04-2008 NOTARIA 1 de BOGOTA D.C. VALOR ACTO: \$
ESPECIFICACION: 0347 ADICION REGIMEN DE PROPIEDAD HORIZONTAL DE LA SEGUNDA ETAPA DEL CONJUNTO RESIDENCIAL PARQUES DE PONTEVEDRA (LIMITACION AL DOMINIO)

PERSONAS QUE INTERVIENEN EN EL ACTO (X-Titular de derecho real de dominio, I-Titular de dominio incompleto)
A: ALIANZA FIDUCIARIA S.A VOCERA DEL PATRIMONIO AUTONOMO
FIDEICOMISO PARQUES DE PONTEVEDRA
8300538122 X

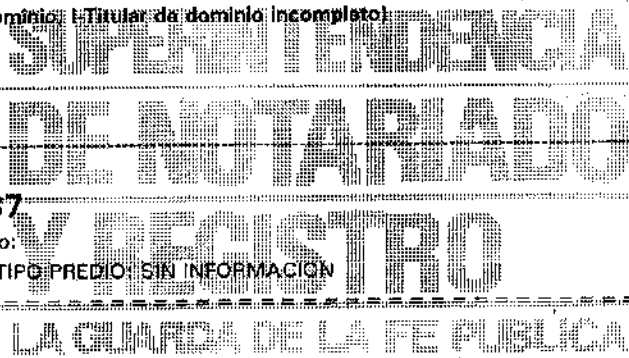
Matricula Nro.: 50C-1679487

CIRCULO DE REGISTRO: 50C BOGOTA ZONA CENTRO No. Catastro:
MUNICIPIO: BOGOTA D.C. DEPARTAMENTO: BOGOTA D.C. TIPO PREDIO: SIN INFORMACION

DIRECCION DEL INMUEBLE

1) AVENIDA CALLE 80 #70-A-48 GARAJE SS 61 CONJUNTO PARQUES DE PONTEVEDRA PROPIEDAD HORIZONTAL

ANOTACION: Nro 5 Fecha: 10-04-2008 Radicacion: 2008-35205





**FORMULARIO DE CALIFICACION
CONSTANCIA DE INSCRIPCION**

Pagina 182

Impreso el 24 de Abril de 2008 a las 07:06:04 a.m
No tiene validez sin la firma y sello del registrador en la ultima pagina

Documento: ESCRITURA 1273 del: 08-04-2008 NOTARIA 1 de BOGOTA D.C. VALOR ACTO: \$
ESPECIFICACION: 0347 ADICION REGIMEN DE PROPIEDAD HORIZONTAL DE LA SEGUNDA ETAPA DEL CONJUNTO RESIDENCIAL PARQUES DE PONTEVEDRA (LIMITACION AL DOMINIO)

PERSONAS QUE INTERVIENEN EN EL ACTO (X-Titular de derecho real de dominio, I-Titular de dominio incompleto)
A: ALIANZA FIDUCIARIA S.A VOCERA DEL PATRIMONIO AUTONOMO
FIDEICOMISO PARQUES DE PONTEVEDRA
8300538122 X

Matricula Nro.: 50C-1679488

CIRCULO DE REGISTRO: 50C BOGOTA ZONA CENTRO No. Catastro:
MUNICIPIO: BOGOTA D.C. DEPARTAMENTO: BOGOTA D.C. TIPO PREDIO: SIN INFORMACION

DIRECCION DEL INMUEBLE

1) AVENIDA CALLE 80 #70-A-48 GARAJE SS 70 CONJUNTO PARQUES DE PONTEVEDRA PROPIEDAD HORIZONTAL

ANOTACION: Nro 5 Fecha: 10-04-2008 Radicacion: 2008-35205

Documento: ESCRITURA 1273 del: 08-04-2008 NOTARIA 1 de BOGOTA D.C. VALOR ACTO: \$
ESPECIFICACION: 0347 ADICION REGIMEN DE PROPIEDAD HORIZONTAL DE LA SEGUNDA ETAPA DEL CONJUNTO RESIDENCIAL PARQUES DE PONTEVEDRA (LIMITACION AL DOMINIO)

PERSONAS QUE INTERVIENEN EN EL ACTO (X-Titular de derecho real de dominio, I-Titular de dominio incompleto)
A: ALIANZA FIDUCIARIA S.A VOCERA DEL PATRIMONIO AUTONOMO
FIDEICOMISO PARQUES DE PONTEVEDRA
8300538122 X

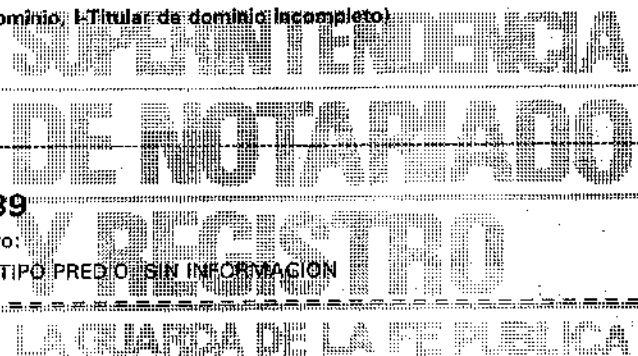
Matricula Nro.: 50C-1679489

CIRCULO DE REGISTRO: 50C BOGOTA ZONA CENTRO No. Catastro:
MUNICIPIO: BOGOTA D.C. DEPARTAMENTO: BOGOTA D.C. TIPO PREDIO: SIN INFORMACION

DIRECCION DEL INMUEBLE

1) AVENIDA CALLE 80 #70-A-48 GARAJE SS 71 CONJUNTO PARQUES DE PONTEVEDRA PROPIEDAD HORIZONTAL

ANOTACION: Nro 3 Fecha: 10-04-2008 Radicacion: 2008-35205



123



FORMULARIO DE CALIFICACION CONSTANCIA DE INSCRIPCION

Pagina 183

Impreso el 24 de Abril de 2008 a las 07:06:04 a.m
No tiene validez sin la firma y sello del registrador en la ultima pagina

Documento: ESCRITURA 1273 del: 08-04-2008 NOTARIA 1 de BOGOTA D.C. VALOR ACTO: \$
ESPECIFICACION: 0347 ADICION REGIMEN DE PROPIEDAD HORIZONTAL DE LA SEGUNDA ETAPA DEL CONJUNTO RESIDENCIAL PARQUES DE PONTEVEDRA (LIMITACION AL DOMINIO)

PERSONAS QUE INTERVIENEN EN EL ACTO (X-Titular de derecho real de dominio, I-Titular de dominio incompleto)
A: ALIANZA FIDUCIARIA S.A VOCERA DEL PATRIMONIO AUTONOMO
FIDEICOMISO PARQUES DE PONTEVEDRA
8300538122 X

Matricula Nro.: 50C-1679490

CIRCULO DE REGISTRO: 50C BOGOTA ZONA CENTRO No. Catastro:
MUNICIPIO: BOGOTA D.C. DEPARTAMENTO: BOGOTA D.C. TIPO PREDIO: SIN INFORMACION

DIRECCION DEL INMUEBLE

1) AVENIDA CALLE 80 #70-A-48 GARAJE SS 72 CONJUNTO PARQUES DE PONTEVEDRA PROPIEDAD HORIZONTAL

ANOTACION: Nro 6 Fecha: 10-04-2008 Radicacion: 2008-35205

Documento: ESCRITURA 1273 del: 08-04-2008 NOTARIA 1 de BOGOTA D.C. VALOR ACTO: \$
ESPECIFICACION: 0347 ADICION REGIMEN DE PROPIEDAD HORIZONTAL DE LA SEGUNDA ETAPA DEL CONJUNTO RESIDENCIAL PARQUES DE PONTEVEDRA (LIMITACION AL DOMINIO)

PERSONAS QUE INTERVIENEN EN EL ACTO (X-Titular de derecho real de dominio, I-Titular de dominio incompleto)
A: ALIANZA FIDUCIARIA S.A VOCERA DEL PATRIMONIO AUTONOMO
FIDEICOMISO PARQUES DE PONTEVEDRA
8300538122 X

Matricula Nro.: 50C-1679491

CIRCULO DE REGISTRO: 50C BOGOTA ZONA CENTRO No. Catastro:
MUNICIPIO: BOGOTA D.C. DEPARTAMENTO: BOGOTA D.C. TIPO PREDIO: SIN INFORMACION

DIRECCION DEL INMUEBLE

1) AVENIDA CALLE 80 #70-A-48 GARAJE SS 85 CONJUNTO PARQUES DE PONTEVEDRA PROPIEDAD HORIZONTAL

ANOTACION: Nro 5 Fecha: 10-04-2008 Radicacion: 2008-35205

SUPERINTENDENCIA
DE NOTARIADO
Y REGISTRO
LA GUARDA DE LA FE PUBLICA



FORMULARIO DE CALIFICACION CONSTANCIA DE INSCRIPCION

Pagina 184

Impreso el 24 de Abril de 2008 a las 07:06:05 a.m
No tiene valdez sin la firma y sello del registrador en la ultima pagina

Documento: ESCRITURA 1273 del: 08-04-2008 NOTARIA 1 de BOGOTA D.C. VALOR ACTO: \$
ESPECIFICACION: 0347 ADICION REGIMEN DE PROPIEDAD HORIZONTAL DE LA SEGUNDA ETAPA DEL CONJUNTO RESIDENCIAL PARQUES DE PONTEVEDRA (LIMITACION AL DOMINIO)

PERSONAS QUE INTERVIENEN EN EL ACTO (X-Titular de derecho real de dominio, I-Titular de dominio incompleto)

A: ALIANZA FIDUCIARIA S.A VOCERA DEL PATRIMONIO AUTONOMO
FIDEICOMISO PARQUES DE PONTEVEDRA
8300538122 X

Matricula Nro.: 50C-1679492

CIRCULO DE REGISTRO: 50C BOGOTA ZONA CENTRO No. Catastro:
MUNICIPIO: BOGOTA D.C. DEPARTAMENTO: BOGOTA D.C. TIPO PREDIO: SIN INFORMACION

DIRECCION DEL INMUEBLE

1) AVENIDA CALLE 80 #70-A-48 GARAJE SS 86 CONJUNTO PARQUES DE PONTEVEDRA PROPIEDAD HORIZONTAL

ANOTACION: Nro 5 Fecha: 10-04-2008 Radicacion: 2008-35205

Documento: ESCRITURA 1273 del: 08-04-2008 NOTARIA 1 de BOGOTA D.C. VALOR ACTO: \$
ESPECIFICACION: 0347 ADICION REGIMEN DE PROPIEDAD HORIZONTAL DE LA SEGUNDA ETAPA DEL CONJUNTO RESIDENCIAL PARQUES DE PONTEVEDRA (LIMITACION AL DOMINIO)

PERSONAS QUE INTERVIENEN EN EL ACTO (X-Titular de derecho real de dominio, I-Titular de dominio incompleto)

A: ALIANZA FIDUCIARIA S.A VOCERA DEL PATRIMONIO AUTONOMO
FIDEICOMISO PARQUES DE PONTEVEDRA
8300538122 X

Matricula Nro.: 50C-1679493

CIRCULO DE REGISTRO: 50C BOGOTA ZONA CENTRO No. Catastro:
MUNICIPIO: BOGOTA D.C. DEPARTAMENTO: BOGOTA D.C. TIPO PREDIO: SIN INFORMACION

DIRECCION DEL INMUEBLE

1) AVENIDA CALLE 80 #70-A-48 GARAJE SS 87 CONJUNTO PARQUES DE PONTEVEDRA PROPIEDAD HORIZONTAL

ANOTACION: Nro 6 Fecha: 10-04-2008 Radicacion: 2008-35205



124



FORMULARIO DE CALIFICACION CONSTANCIA DE INSCRIPCION

Pagina 185

Impreso el 24 de Abril de 2008 a las 07:06:05 a.m
No tiene validez sin la firma y sello del registrador en la ultima pagina

Documento: ESCRITURA 1273 del: 08-04-2008 NOTARIA 1 de BOGOTA D.C. VALOR ACTO: \$
ESPECIFICACION: 0347 ADICION REGIMEN DE PROPIEDAD HORIZONTAL DE LA SEGUNDA ETAPA DEL CONJUNTO RESIDENCIAL PARQUES DE PONTEVEDRA (LIMITACION AL DOMINIO)

PERSONAS QUE INTERVIENEN EN EL ACTO (X-Titular de derecho real de dominio, I-Titular de dominio incompleto)
A: ALIANZA FIDUCIARIA S.A VOCERA DEL PATRIMONIO AUTONOMO
FIDEICOMISO PARQUES DE PONTEVEDRA
8300538122 X

Matricula Nro.: 50C-1679494

CIRCULO DE REGISTRO: 50C BOGOTA ZONA CENTRO No. Catastro:
MUNICIPIO: BOGOTA D.C. DEPARTAMENTO: BOGOTA D.C. TIPO PREDIO: SIN INFORMACION

DIRECCION DEL INMUEBLE

1) AVENIDA CALLE 80 #70-A-48 GARAJE SS 88 CONJUNTO PARQUES DE PONTEVEDRA PROPIEDAD HORIZONTAL

ANOTACION: Nro 6 Fecha: 10-04-2008 Radicacion: 2008-35205
Documento: ESCRITURA 1273 del: 08-04-2008 NOTARIA 1 de BOGOTA D.C. VALOR ACTO: \$
ESPECIFICACION: 0347 ADICION REGIMEN DE PROPIEDAD HORIZONTAL DE LA SEGUNDA ETAPA DEL CONJUNTO RESIDENCIAL PARQUES DE PONTEVEDRA (LIMITACION AL DOMINIO)

PERSONAS QUE INTERVIENEN EN EL ACTO (X-Titular de derecho real de dominio, I-Titular de dominio incompleto)
A: ALIANZA FIDUCIARIA S.A VOCERA DEL PATRIMONIO AUTONOMO
FIDEICOMISO PARQUES DE PONTEVEDRA
8300538122 X

Matricula Nro.: 50C-1679495

CIRCULO DE REGISTRO: 50C BOGOTA ZONA CENTRO No. Catastro:
MUNICIPIO: BOGOTA D.C. DEPARTAMENTO: BOGOTA D.C. TIPO PREDIO: SIN INFORMACION

DIRECCION DEL INMUEBLE

1) AVENIDA CALLE 80 #70-A-48 GARAJE SS 89 CONJUNTO PARQUES DE PONTEVEDRA PROPIEDAD HORIZONTAL

ANOTACION: Nro 5 Fecha: 10-04-2008 Radicacion: 2008-35205

SUPERINTENDENCIA
DE NOTARIADO
Y REGISTRO
LA GUARDA DE LA FE PUBLICA



**FORMULARIO DE CALIFICACION
CONSTANCIA DE INSCRIPCION**

Pagina 186

Impreso el 24 de Abril de 2008 a las 07:06:05 a.m
No tiene validez sin la firma y sello del registrador en la ultima pagina

Documento: ESCRITURA 1273 del: 08-04-2008 NOTARIA 1 de BOGOTA D.C. VALOR ACTO: \$
ESPECIFICACION: 0347 ADICION REGIMEN DE PROPIEDAD HORIZONTAL DE LA SEGUNDA ETAPA DEL CONJUNTO RESIDENCIAL PARQUES DE PONTEVEDRA (LIMITACION AL DOMINIO)

PERSONAS QUE INTERVIENEN EN EL ACTO (X-Titular de derecho real de dominio, I-Titular de dominio incompleto)

A: ALIANZA FIDUCIARIA S.A VOCERA DEL PATRIMONIO AUTONOMO
FIDEICOMISO PARQUES DE PONTEVEDRA
8300538122 X

Matricula Nro.: 50C-1679496

CIRCULO DE REGISTRO: 50C BOGOTA ZONA CENTRO No. Catastro:
MUNICIPIO: BOGOTA D.C. DEPARTAMENTO: BOGOTA D.C. TIPO PREDIO: SIN INFORMACION

DIRECCION DEL INMUEBLE

1) AVENIDA CALLE 80 #70-A-48 GARAJE SS 90 CONJUNTO PARQUES DE PONTEVEDRA PROPIEDAD HORIZONTAL

ANOTACION: Nro 6 Fecha: 10-04-2008 Radicacion: 2008-35205

Documento: ESCRITURA 1273 del: 08-04-2008 NOTARIA 1 de BOGOTA D.C. VALOR ACTO: \$
ESPECIFICACION: 0347 ADICION REGIMEN DE PROPIEDAD HORIZONTAL DE LA SEGUNDA ETAPA DEL CONJUNTO RESIDENCIAL PARQUES DE PONTEVEDRA (LIMITACION AL DOMINIO)

PERSONAS QUE INTERVIENEN EN EL ACTO (X-Titular de derecho real de dominio, I-Titular de dominio incompleto)

A: ALIANZA FIDUCIARIA S.A VOCERA DEL PATRIMONIO AUTONOMO
FIDEICOMISO PARQUES DE PONTEVEDRA
8300538122 X

Matricula Nro.: 50C-1679497

CIRCULO DE REGISTRO: 50C BOGOTA ZONA CENTRO No. Catastro:
MUNICIPIO: BOGOTA D.C. DEPARTAMENTO: BOGOTA D.C. TIPO PREDIO: SIN INFORMACION

DIRECCION DEL INMUEBLE

1) AVENIDA CALLE 80 #70-A-48 GARAJE SS 91 CONJUNTO PARQUES DE PONTEVEDRA PROPIEDAD HORIZONTAL

ANOTACION: Nro 6 Fecha: 10-04-2008 Radicacion: 2008-35205



125



FORMULARIO DE CALIFICACION CONSTANCIA DE INSCRIPCION

Pagina 187

Impreso el 24 de Abril de 2008 a las 07:06:05 a.m
No tiene validez sin la firma y sello del registrador en la ultima pagina

Documento: ESCRITURA 1273 del: 08-04-2008 NOTARIA 1 de BOGOTA D.C. VALOR ACTO: \$
ESPECIFICACION: 0347 ADICION REGIMEN DE PROPIEDAD HORIZONTAL DE LA SEGUNDA ETAPA DEL CONJUNTO RESIDENCIAL PARQUES DE PONTEVEDRA (LIMITACION AL DOMINIO)

PERSONAS QUE INTERVIENEN EN EL ACTO (X-Titular de derecho real de dominio, I-Titular de dominio incompleto)
A: ALIANZA FIDUCIARIA S.A VOCERA DEL PATRIMONIO AUTONOMO
FIDEICOMISO PARQUES DE PONTEVEDRA
8300538122 X

Matricula Nro.: 50C-1679498

CIRCULO DE REGISTRO: 50C BOGOTA ZONA CENTRO No. Catastro:
MUNICIPIO: BOGOTA D.C. DEPARTAMENTO: BOGOTA D.C. TIPO PREDIO: SIN INFORMACION

DIRECCION DEL INMUEBLE

1) AVENIDA CALLE 80 #70-A-48 GARAJE SS 92 CONJUNTO PARQUES DE PONTEVEDRA PROPIEDAD HORIZONTAL

ANOTACION: Nro 5 Fecha: 10-04-2008 Radicacion: 2008-35205
Documento: ESCRITURA 1273 del: 08-04-2008 NOTARIA 1 de BOGOTA D.C. VALOR ACTO: \$
ESPECIFICACION: 0347 ADICION REGIMEN DE PROPIEDAD HORIZONTAL DE LA SEGUNDA ETAPA DEL CONJUNTO RESIDENCIAL PARQUES DE PONTEVEDRA (LIMITACION AL DOMINIO)

PERSONAS QUE INTERVIENEN EN EL ACTO (X-Titular de derecho real de dominio, I-Titular de dominio incompleto)
A: ALIANZA FIDUCIARIA S.A VOCERA DEL PATRIMONIO AUTONOMO
FIDEICOMISO PARQUES DE PONTEVEDRA
8300538122 X

Matricula Nro.: 50C-1679499

CIRCULO DE REGISTRO: 50C BOGOTA ZONA CENTRO No. Catastro:
MUNICIPIO: BOGOTA D.C. DEPARTAMENTO: BOGOTA D.C. TIPO PREDIO: SIN INFORMACION

DIRECCION DEL INMUEBLE

1) AVENIDA CALLE 80 #70-A-48 GARAJE SS 101 CONJUNTO PARQUES DE PONTEVEDRA PROPIEDAD HORIZONTAL

ANOTACION: Nro 5 Fecha: 10-04-2008 Radicacion: 2008-35205

SUPERINTENDENCIA
DE NOTARIADO
Y REGISTRO
LA GUARDA DE LA FE PUBLICA



FORMULARIO DE CALIFICACION CONSTANCIA DE INSCRIPCION

Pagina 188

Impreso el 24 de Abril de 2008 a las 07:06:05 a.m
No tiene validez sin la firma y sello del registrador en la última pagina

Documento: ESCRITURA 1273 del: 08-04-2008 NOTARIA 1 de BOGOTA D.C. VALOR ACTO: \$
ESPECIFICACION: 0347 ADICION REGIMEN DE PROPIEDAD HORIZONTAL DE LA SEGUNDA ETAPA DEL CONJUNTO RESIDENCIAL PARQUES DE PONTEVEDRA (LIMITACION AL DOMINIO)

PERSONAS QUE INTERVIENEN EN EL ACTO (X-Titular de derecho real de dominio, 1-Titular de dominio incompleto)

A: ALIANZA FIDUCIARIA S.A VOCERA DEL PATRIMONIO AUTONOMO
FIDEICOMISO PARQUES DE PONTEVEDRA
8300538122 X

Matricula Nro.: 50C-1679500

CIRCULO DE REGISTRO: 50C BOGOTA ZONA CENTRO No. Catastro:
MUNICIPIO: BOGOTA D.C. DEPARTAMENTO: BOGOTA D.C. TIPO PREDIO: SIN INFORMACION

DIRECCION DEL INMUEBLE

1) AVENIDA CALLE 80 #70-A-48 GARAJE SS 102 CONJUNTO PARQUES DE PONTEVEDRA PROPIEDAD HORIZONTAL

ANOTACION: Nro 6 Fecha: 10-04-2008 Radicacion: 2008-35205

Documento: ESCRITURA 1273 del: 08-04-2008 NOTARIA 1 de BOGOTA D.C. VALOR ACTO: \$
ESPECIFICACION: 0347 ADICION REGIMEN DE PROPIEDAD HORIZONTAL DE LA SEGUNDA ETAPA DEL CONJUNTO RESIDENCIAL PARQUES DE PONTEVEDRA (LIMITACION AL DOMINIO)

PERSONAS QUE INTERVIENEN EN EL ACTO (X-Titular de derecho real de dominio, 1-Titular de dominio incompleto)

A: ALIANZA FIDUCIARIA S.A VOCERA DEL PATRIMONIO AUTONOMO
FIDEICOMISO PARQUES DE PONTEVEDRA
8300538122 X

Matricula Nro.: 50C-1679501

CIRCULO DE REGISTRO: 50C BOGOTA ZONA CENTRO No. Catastro:
MUNICIPIO: BOGOTA D.C. DEPARTAMENTO: BOGOTA D.C. TIPO PREDIO: SIN INFORMACION

DIRECCION DEL INMUEBLE

1) AVENIDA CALLE 80 #70-A-48 GARAJE SS 103 CONJUNTO PARQUES DE PONTEVEDRA PROPIEDAD HORIZONTAL

ANOTACION: Nro 5 Fecha: 10-04-2008 Radicacion: 2008-35205

SUPERINTENDENCIA
DE NOTARIADO
Y REGISTRO
LA GUARDA DE LA FE PUBLICA

126



FORMULARIO DE CALIFICACION CONSTANCIA DE INSCRIPCION

Pagina 189

Impreso el 24 de Abril de 2008 a las 07:06:06 a.m
No tiene validez sin la firma y sello del registrador en la ultima pagina

Documento: ESCRITURA 1273 del: 08-04-2008 NOTARIA 1 de BOGOTA D.C. VALOR ACTO: \$
ESPECIFICACION: 0347 ADICION REGIMEN DE PROPIEDAD HORIZONTAL DE LA SEGUNDA ETAPA DEL CONJUNTO RESIDENCIAL PARQUES DE PONTEVEDRA (LIMITACION AL DOMINIO)

PERSONAS QUE INTERVIENEN EN EL ACTO (X-Titular de derecho real de dominio, I-Titular de dominio incompleto)
A: ALIANZA FIDUCIARIA S.A VOCERA DEL PATRIMONIO AUTONOMO
FIDEICOMISO PARQUES DE PONTEVEDRA
8300538122 X

Matricula Nro.: 50C-1679502

CIRCULO DE REGISTRO: 50C BOGOTA ZONA CENTRO No. Catastro:
MUNICIPIO: BOGOTA D.C. DEPARTAMENTO: BOGOTA D.C. TIPO PREDIO: SIN INFORMACION

DIRECCION DEL INMUEBLE

1) AVENIDA CALLE 80 #70-A-48 GARAJE SS 104 CONJUNTO PARQUES DE PONTEVEDRA PROPIEDAD HORIZONTAL

ANOTACION: Nro 6 Fecha: 10-04-2008 Radicacion: 2008-35205

Documento: ESCRITURA 1273 del: 08-04-2008 NOTARIA 1 de BOGOTA D.C. VALOR ACTO: \$
ESPECIFICACION: 0347 ADICION REGIMEN DE PROPIEDAD HORIZONTAL DE LA SEGUNDA ETAPA DEL CONJUNTO RESIDENCIAL PARQUES DE PONTEVEDRA (LIMITACION AL DOMINIO)

PERSONAS QUE INTERVIENEN EN EL ACTO (X-Titular de derecho real de dominio, I-Titular de dominio incompleto)
A: ALIANZA FIDUCIARIA S.A VOCERA DEL PATRIMONIO AUTONOMO
FIDEICOMISO PARQUES DE PONTEVEDRA
8300538122 X

Matricula Nro.: 50C-1679503

CIRCULO DE REGISTRO: 50C BOGOTA ZONA CENTRO No. Catastro:
MUNICIPIO: BOGOTA D.C. DEPARTAMENTO: BOGOTA D.C. TIPO PREDIO: SIN INFORMACION

DIRECCION DEL INMUEBLE

1) AVENIDA CALLE 80 #70-A-48 GARAJE SS 105 CONJUNTO PARQUES DE PONTEVEDRA PROPIEDAD HORIZONTAL

ANOTACION: Nro 6 Fecha: 10-04-2008 Radicacion: 2008-35205

SUPERINTENDENCIA
DE NOTARIADO
Y REGISTRO
LA GUARDA DE LA FE PUBLICA



**FORMULARIO DE CALIFICACION
CONSTANCIA DE INSCRIPCION**

Pagina 190

Impreso el 24 de Abril de 2008 a las 07:06:05 a.m
No tiene validez sin la firma y sello del registrador en la ultima pagina

Documento: ESCRITURA 1273 del: 08-04-2008 NOTARIA 1 de BOGOTA D.C. VALOR ACTO: \$
ESPECIFICACION: 0347 ADICION REGIMEN DE PROPIEDAD HORIZONTAL DE LA SEGUNDA ETAPA DEL CONJUNTO RESIDENCIAL PARQUES DE PONTEVEDRA (LIMITACION AL DOMINIO)

PERSONAS QUE INTERVIENEN EN EL ACTO (X-Titular de derecho real de dominio, I-Titular de dominio incompleto)

A: ALIANZA FIDUCIARIA S.A VOCERA DEL PATRIMONIO AUTONOMO
FIDEICOMISO PARQUES DE PONTEVEDRA
8300538122 X

Matricula Nro.: 50C-1679504

CIRCULO DE REGISTRO: 50C BOGOTA ZONA CENTRO No. Catastro:
MUNICIPIO: BOGOTA D.C. DEPARTAMENTO: BOGOTA D.C. TIPO PREDIO: SIN INFORMACION

DIRECCION DEL INMUEBLE

1) AVENIDA CALLE 80 #70-A-48 GARAJE SS 106 CONJUNTO PARQUES DE PONTEVEDRA PROPIEDAD HORIZONTAL

ANOTACION: Nro 6 Fecha: 10-04-2008 Radicacion: 2008-35205

Documento: ESCRITURA 1273 del: 08-04-2008 NOTARIA 1 de BOGOTA D.C. VALOR ACTO: \$
ESPECIFICACION: 0347 ADICION REGIMEN DE PROPIEDAD HORIZONTAL DE LA SEGUNDA ETAPA DEL CONJUNTO RESIDENCIAL PARQUES DE PONTEVEDRA (LIMITACION AL DOMINIO)

PERSONAS QUE INTERVIENEN EN EL ACTO (X-Titular de derecho real de dominio, I-Titular de dominio incompleto)

A: ALIANZA FIDUCIARIA S.A VOCERA DEL PATRIMONIO AUTONOMO
FIDEICOMISO PARQUES DE PONTEVEDRA
8300538122 X

Matricula Nro.: 50C-1679505

CIRCULO DE REGISTRO: 50C BOGOTA ZONA CENTRO No. Catastro:
MUNICIPIO: BOGOTA D.C. DEPARTAMENTO: BOGOTA D.C. TIPO PREDIO: SIN INFORMACION

DIRECCION DEL INMUEBLE

1) AVENIDA CALLE 80 #70-A-48 GARAJE SS 107 CONJUNTO PARQUES DE PONTEVEDRA PROPIEDAD HORIZONTAL

ANOTACION: Nro 5 Fecha: 10-04-2008 Radicacion: 2008-35205

**SUPERINTENDENCIA
DE NOTARIADO
Y REGISTRO
LA GUARDA DE LA FE PUBLICA**

127



FORMULARIO DE CALIFICACION CONSTANCIA DE INSCRIPCION

Pagina 191

Impreso el 24 de Abril de 2008 a las 07:06:05 a.m
No tiene validez sin la firma y sello del registrador en la ultima pagina

Documento: ESCRITURA 1273 del: 08-04-2008 NOTARIA 1 de BOGOTA D.C. VALOR ACTO: \$
ESPECIFICACION: 0347 ADICION REGIMEN DE PROPIEDAD HORIZONTAL DE LA SEGUNDA ETAPA DEL CONJUNTO RESIDENCIAL PARQUES DE PONTEVEDRA (LIMITACION AL DOMINIO)

PERSONAS QUE INTERVIENEN EN EL ACTO (X-Titular de derecho real de dominio, I-Titular de dominio incompleto)

A: ALIANZA FIDUCIARIA S.A VOCERA DEL PATRIMONIO AUTONOMO
FIDEICOMISO PARQUES DE PONTEVEDRA
8300538122 X

Matricula Nro.: 50C-1679506

CIRCULO DE REGISTRO: 50C BOGOTA ZONA CENTRO No. Catastro:
MUNICIPIO: BOGOTA D.C. DEPARTAMENTO: BOGOTA D.C. TIPO PREDIO: SIN INFORMACION

DIRECCION DEL INMUEBLE

1) AVENIDA CALLE 80 #70-A-48 GARAJE SS 108 CONJUNTO PARQUES DE PONTEVEDRA PROPIEDAD HORIZONTAL

ANOTACION: Nro 6 Fecha: 10-04-2008 Radicacion: 2008-35205

Documento: ESCRITURA 1273 del: 08-04-2008 NOTARIA 1 de BOGOTA D.C. VALOR ACTO: \$
ESPECIFICACION: 0347 ADICION REGIMEN DE PROPIEDAD HORIZONTAL DE LA SEGUNDA ETAPA DEL CONJUNTO RESIDENCIAL PARQUES DE PONTEVEDRA (LIMITACION AL DOMINIO)

PERSONAS QUE INTERVIENEN EN EL ACTO (X-Titular de derecho real de dominio, I-Titular de dominio incompleto)

A: ALIANZA FIDUCIARIA S.A VOCERA DEL PATRIMONIO AUTONOMO
FIDEICOMISO PARQUES DE PONTEVEDRA
8300538122 X

Matricula Nro.: 50C-1679507

CIRCULO DE REGISTRO: 50C BOGOTA ZONA CENTRO No. Catastro:
MUNICIPIO: BOGOTA D.C. DEPARTAMENTO: BOGOTA D.C. TIPO PREDIO: SIN INFORMACION

DIRECCION DEL INMUEBLE

1) AVENIDA CALLE 80 #70-A-48 GARAJE SS 113 CONJUNTO PARQUES DE PONTEVEDRA PROPIEDAD HORIZONTAL

ANOTACION: Nro 3 Fecha: 10-04-2008 Radicacion: 2008-35205

SUPERINTENDENCIA
DE NOTARIADO
Y REGISTRO
LA CUARTA DE LA FE PUBLICA



**FORMULARIO DE CALIFICACION
CONSTANCIA DE INSCRIPCION**

Pagina 192

Impreso el 24 de Abril de 2008 a las 07:06:06 a.m
No tiene validez sin la firma y sello del registrador en la ultima pagina

Documento: ESCRITURA 1273 del: 08-04-2008 NOTARIA 1 de BOGOTA D.C. VALOR ACTO: \$
ESPECIFICACION: 0347 ADICION REGIMEN DE PROPIEDAD HORIZONTAL DE LA SEGUNDA ETAPA DEL CONJUNTO RESIDENCIAL PARQUES DE PONTEVEDRA (LIMITACION AL DOMINIO)

PERSONAS QUE INTERVIENEN EN EL ACTO (X-Titular de derecho real de dominio, I-Titular de dominio incompleto)

A: ALIANZA FIDUCIARIA S.A VOCERA DEL PATRIMONIO AUTONOMO
FIDEICOMISO PARQUES DE PONTEVEDRA
8300538122 X

Matricula Nro.: 50C-1679508

CIRCULO DE REGISTRO: 50C BOGOTA ZONA CENTRO No. Catastro:
MUNICIPIO: BOGOTA D.C. DEPARTAMENTO: BOGOTA D.C. TIPO PREDIO: SIN INFORMACION

DIRECCION DEL INMUEBLE

1) AVENIDA CALLE 80 #70-A-48 GARAJE SS 114 CONJUNTO PARQUES DE PONTEVEDRA PROPIEDAD HORIZONTAL

ANOTACION: Nro 5 Fecha: 10-04-2008 Radicacion: 2008-35205

Documento: ESCRITURA 1273 del: 08-04-2008 NOTARIA 1 de BOGOTA D.C. VALOR ACTO: \$
ESPECIFICACION: 0347 ADICION REGIMEN DE PROPIEDAD HORIZONTAL DE LA SEGUNDA ETAPA DEL CONJUNTO RESIDENCIAL PARQUES DE PONTEVEDRA (LIMITACION AL DOMINIO)

PERSONAS QUE INTERVIENEN EN EL ACTO (X-Titular de derecho real de dominio, I-Titular de dominio incompleto)

A: ALIANZA FIDUCIARIA S.A VOCERA DEL PATRIMONIO AUTONOMO
FIDEICOMISO PARQUES DE PONTEVEDRA
8300538122 X

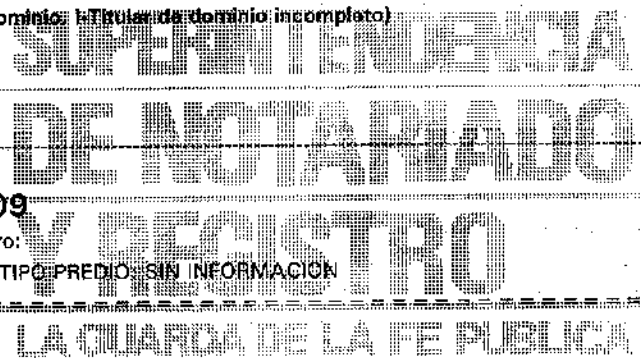
Matricula Nro.: 50C-1679509

CIRCULO DE REGISTRO: 50C BOGOTA ZONA CENTRO No. Catastro:
MUNICIPIO: BOGOTA D.C. DEPARTAMENTO: BOGOTA D.C. TIPO PREDIO: SIN INFORMACION

DIRECCION DEL INMUEBLE

1) AVENIDA CALLE 80 #70-A-48 GARAJE SS 115 CONJUNTO PARQUES DE PONTEVEDRA PROPIEDAD HORIZONTAL

ANOTACION: Nro 6 Fecha: 10-04-2008 Radicacion: 2008-35205



128



FORMULARIO DE CALIFICACION CONSTANCIA DE INSCRIPCION

Pagina 193

Impreso el 24 de Abril de 2008 a las 07:06:06 a.m
No tiene validez sin la firma y sello del registrador en la ultima pagina

Documento: ESCRITURA 1273 del: 08-04-2008 NOTARIA 1 de BOGOTA D.C. VALOR ACTO: \$
ESPECIFICACION: 0347 ADICION REGIMEN DE PROPIEDAD HORIZONTAL DE LA SEGUNDA ETAPA DEL CONJUNTO RESIDENCIAL PARQUES DE PONTEVEDRA (LIMITACION AL DOMINIO)

PERSONAS QUE INTERVIENEN EN EL ACTO (X-Titular de derecho real de dominio, I-Titular de dominio incompleto)

A: ALIANZA FIDUCIARIA S.A VOCERA DEL PATRIMONIO AUTONOMO
FIDEICOMISO PARQUES DE PONTEVEDRA
8300538122 X

Matricula Nro.: 50C-1679510

CIRCULO DE REGISTRO: 50C BOGOTA ZONA CENTRO No. Catastro:
MUNICIPIO: BOGOTA D.C. DEPARTAMENTO: BOGOTA D.C. TIPO PREDIO: SIN INFORMACION

DIRECCION DEL INMUEBLE

1) AVENIDA CALLE 80 #70-A-48 GARAJE SS 116 CONJUNTO PARQUES DE PONTEVEDRA PROPIEDAD HORIZONTAL

ANOTACION: Nro 5 Fecha: 10-04-2008 Radicacion: 2008-35205

Documento: ESCRITURA 1273 del: 08-04-2008 NOTARIA 1 de BOGOTA D.C. VALOR ACTO: \$
ESPECIFICACION: 0347 ADICION REGIMEN DE PROPIEDAD HORIZONTAL DE LA SEGUNDA ETAPA DEL CONJUNTO RESIDENCIAL PARQUES DE PONTEVEDRA (LIMITACION AL DOMINIO)

PERSONAS QUE INTERVIENEN EN EL ACTO (X-Titular de derecho real de dominio, I-Titular de dominio incompleto)

A: ALIANZA FIDUCIARIA S.A VOCERA DEL PATRIMONIO AUTONOMO
FIDEICOMISO PARQUES DE PONTEVEDRA
8300538122 X

Matricula Nro.: 50C-1679511

CIRCULO DE REGISTRO: 50C BOGOTA ZONA CENTRO No. Catastro:
MUNICIPIO: BOGOTA D.C. DEPARTAMENTO: BOGOTA D.C. TIPO PREDIO: SIN INFORMACION

DIRECCION DEL INMUEBLE

1) AVENIDA CALLE 80 #70-A-48 GARAJE SS 117 CONJUNTO PARQUES DE PONTEVEDRA PROPIEDAD HORIZONTAL

ANOTACION: Nro 5 Fecha: 10-04-2008 Radicacion: 2008-35205

SUPERINTENDENCIA
DE NOTARIADO
Y REGISTRO
LA GUARDA DE LA IFE PUBLICA



**FORMULARIO DE CALIFICACION
CONSTANCIA DE INSCRIPCION**

Pagina 194

Impreso el 24 de Abril de 2008 a las 07:06:06 a.m
No tiene validez sin la firma y sello del registrador en la ultima pagina

Documento: ESCRITURA 1273 del: 08-04-2008 NOTARIA 1 de BOGOTA D.C. VALOR ACTO: \$
ESPECIFICACION: 0347 ADICION REGIMEN DE PROPIEDAD HORIZONTAL DE LA SEGUNDA ETAPA DEL CONJUNTO RESIDENCIAL PARQUES DE PONTEVEDRA (LIMITACION AL DOMINIO)

PERSONAS QUE INTERVIENEN EN EL ACTO (X-Titular de derecho real de dominio, I-Titular de dominio incompleto)
A: ALIANZA FIDUCIARIA S.A VOCERA DEL PATRIMONIO AUTONOMO
FIDEICOMISO PARQUES DE PONTEVEDRA
8300538122 X

Matricula Nro.: 50C-1679512

CIRCULO DE REGISTRO: 50C BOGOTA ZONA CENTRO No. Catastro:
MUNICIPIO: BOGOTA D.C. DEPARTAMENTO: BOGOTA D.C. TIPO PREDIO: SIN INFORMACION

DIRECCION DEL INMUEBLE

1) AVENIDA CALLE 80 #70-A-48 GARAJE SS 118 CONJUNTO PARQUES DE PONTEVEDRA PROPIEDAD HORIZONTAL

ANOTACION: Nro 6 Fecha: 10-04-2008 Radicacion: 2008-35205

Documento: ESCRITURA 1273 del: 08-04-2008 NOTARIA 1 de BOGOTA D.C. VALOR ACTO: \$
ESPECIFICACION: 0347 ADICION REGIMEN DE PROPIEDAD HORIZONTAL DE LA SEGUNDA ETAPA DEL CONJUNTO RESIDENCIAL PARQUES DE PONTEVEDRA (LIMITACION AL DOMINIO)

PERSONAS QUE INTERVIENEN EN EL ACTO (X-Titular de derecho real de dominio, I-Titular de dominio incompleto)
A: ALIANZA FIDUCIARIA S.A VOCERA DEL PATRIMONIO AUTONOMO
FIDEICOMISO PARQUES DE PONTEVEDRA
8300538122 X

Matricula Nro.: 50C-1679513

CIRCULO DE REGISTRO: 50C BOGOTA ZONA CENTRO No. Catastro:
MUNICIPIO: BOGOTA D.C. DEPARTAMENTO: BOGOTA D.C. TIPO PREDIO: SIN INFORMACION

DIRECCION DEL INMUEBLE

1) AVENIDA CALLE 80 #70-A-48 GARAJE SS 118 CONJUNTO PARQUES DE PONTEVEDRA PROPIEDAD HORIZONTAL

ANOTACION: Nro 5 Fecha: 10-04-2008 Radicacion: 2008-35205

**SUPERINTENDENCIA
DE NOTARIADO
Y REGISTRO
LA GUARDA DE LA FE PUBLICA**



**FORMULARIO DE CALIFICACION
CONSTANCIA DE INSCRIPCION**

Pagina 195

Impreso el 24 de Abril de 2008 a las 07:08:08 a.m
No tiene validez sin la firma y sello del registrador en la ultima pagina

Documento: ESCRITURA 1273 del: 08-04-2008 NOTARIA 1 de BOGOTA D.C. VALOR ACTO: \$
ESPECIFICACION: 0347 ADICION REGIMEN DE PROPIEDAD HORIZONTAL DE LA SEGUNDA ETAPA DEL CONJUNTO RESIDENCIAL PARQUES DE PONTEVEDRA (LIMITACION AL DOMINIO)

PERSONAS QUE INTERVIENEN EN EL ACTO (X-Titular de derecho real de dominio, I-Titular de dominio incompleto)
A: ALIANZA FIDUCIARIA S.A VOCERA DEL PATRIMONIO AUTONOMO
FIDEICOMISO PARQUES DE PONTEVEDRA
8300538122 X

Matricula Nro.: 50C-1679514

CIRCULO DE REGISTRO: 50C BOGOTA ZONA CENTRO No. Catastro:
MUNICIPIO: BOGOTA D.C. DEPARTAMENTO: BOGOTA D.C. TIPO PREDIO: SIN INFORMACION

DIRECCION DEL INMUEBLE

1) AVENIDA CALLE 80 #70-A-48 APARTAMENTO 101 TORRE 1 CONJUNTO PARQUES DE PONTEVEDRA PROPIEDAD HORIZONTAL

ANOTACION: Nro 6 Fecha: 10-04-2008 Radicacion: 2008-35205

Documento: ESCRITURA 1273 del: 08-04-2008 NOTARIA 1 de BOGOTA D.C. VALOR ACTO: \$
ESPECIFICACION: 0347 ADICION REGIMEN DE PROPIEDAD HORIZONTAL DE LA SEGUNDA ETAPA DEL CONJUNTO RESIDENCIAL PARQUES DE PONTEVEDRA (LIMITACION AL DOMINIO)

PERSONAS QUE INTERVIENEN EN EL ACTO (X-Titular de derecho real de dominio, I-Titular de dominio incompleto)
A: ALIANZA FIDUCIARIA S.A VOCERA DEL PATRIMONIO AUTONOMO
FIDEICOMISO PARQUES DE PONTEVEDRA
8300538122 X

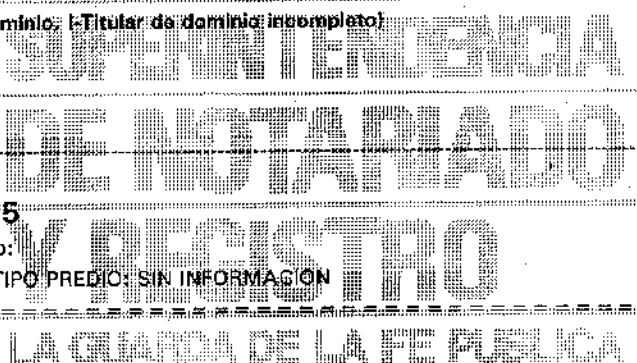
Matricula Nro.: 50C-1679515

CIRCULO DE REGISTRO: 50C BOGOTA ZONA CENTRO No. Catastro:
MUNICIPIO: BOGOTA D.C. DEPARTAMENTO: BOGOTA D.C. TIPO PREDIO: SIN INFORMACION

DIRECCION DEL INMUEBLE

1) AVENIDA CALLE 80 #70-A-48 APARTAMENTO 102 TORRE 1 CONJUNTO PARQUES DE PONTEVEDRA PROPIEDAD HORIZONTAL

ANOTACION: Nro 6 Fecha: 10-04-2008 Radicacion: 2008-35205





FORMULARIO DE CALIFICACION CONSTANCIA DE INSCRIPCION

Pagina 196

Impreso el 24 de Abril de 2008 a las 07:06:06 a.m
No tiene validez sin la firma y sello del registrador en la ultima pagina

Documento: ESCRITURA 1273 del: 08-04-2008 NOTARIA 1 de BOGOTA D.C. VALOR ACTO: \$
ESPECIFICACION: 0347 ADICION REGIMEN DE PROPIEDAD HORIZONTAL DE LA SEGUNDA ETAPA DEL CONJUNTO RESIDENCIAL PARQUES DE PONTEVEDRA (LIMITACION AL DOMINIO)

PERSONAS QUE INTERVIENEN EN EL ACTO (X-Titular de derecho real de dominio, 1-Titular de dominio incompleto)

A: ALIANZA FIDUCIARIA S.A VOCERA DEL PATRIMONIO AUTONOMO
FIDEICOMISO PARQUES DE PONTEVEDRA
8300538122 X

Matricula Nro.: 50C-1679516

CIRCULO DE REGISTRO: 50C BOGOTA ZONA CENTRO No. Catastro:
MUNICIPIO: BOGOTA D.C. DEPARTAMENTO: BOGOTA D.C. TIPO PREDIO: SIN INFORMACION

DIRECCION DEL INMUEBLE

1) AVENIDA CALLE 80 #70-A-48 APARTAMENTO 103 TORRE 1 CONJUNTO PARQUES DE PONTEVEDRA PROPIEDAD HORIZONTAL

ANOTACION: Nro 6 Fecha: 10-04-2008 Radicacion: 2008-35205

Documento: ESCRITURA 1273 del: 08-04-2008 NOTARIA 1 de BOGOTA D.C. VALOR ACTO: \$
ESPECIFICACION: 0347 ADICION REGIMEN DE PROPIEDAD HORIZONTAL DE LA SEGUNDA ETAPA DEL CONJUNTO RESIDENCIAL PARQUES DE PONTEVEDRA (LIMITACION AL DOMINIO)

PERSONAS QUE INTERVIENEN EN EL ACTO (X-Titular de derecho real de dominio, 1-Titular de dominio incompleto)

A: ALIANZA FIDUCIARIA S.A VOCERA DEL PATRIMONIO AUTONOMO
FIDEICOMISO PARQUES DE PONTEVEDRA
8300538122 X

Matricula Nro.: 50C-1679517

CIRCULO DE REGISTRO: 50C BOGOTA ZONA CENTRO No. Catastro:
MUNICIPIO: BOGOTA D.C. DEPARTAMENTO: BOGOTA D.C. TIPO PREDIO: SIN INFORMACION

DIRECCION DEL INMUEBLE

1) AVENIDA CALLE 80 #70-A-48 APARTAMENTO 104 TORRE 1 CONJUNTO PARQUES DE PONTEVEDRA PROPIEDAD HORIZONTAL

ANOTACION: Nro 6 Fecha: 10-04-2008 Radicacion: 2008-35205

SUPERINTENDENCIA
DE NOTARIADO
Y REGISTRO
LA GUARDA DE LA FE PUBLICA



FORMULARIO DE CALIFICACION CONSTANCIA DE INSCRIPCION

Pagina: 197

Impreso el 24 de Abril de 2008 a las 07:06:06 a.m
No tiene validez sin la firma y sello del registrador en la ultima pagina

Documento: ESCRITURA 1273 del: 08-04-2008 NOTARIA 1 de BOGOTA D.C. VALOR ACTO: \$
ESPECIFICACION: 0347 ADICION REGIMEN DE PROPIEDAD HORIZONTAL DE LA SEGUNDA ETAPA DEL CONJUNTO RESIDENCIAL PARQUES DE PONTEVEDRA (LIMITACION AL DOMINIO)

PERSONAS QUE INTERVIENEN EN EL ACTO (X-Titular de derecho real de dominio, I-Titular de dominio incompleto)
A: ALIANZA FIDUCIARIA S.A VOCERA DEL PATRIMONIO AUTONOMO
FIDEICOMISO PARQUES DE PONTEVEDRA
8300538122 X

Matricula Nro.: 50C-1679518

CIRCULO DE REGISTRO: 50C BOGOTA ZONA CENTRO No. Catastro:
MUNICIPIO: BOGOTA D.C. DEPARTAMENTO: BOGOTA D.C. TIPO PREDIO: SIN INFORMACION

DIRECCION DEL INMUEBLE

1) AVENIDA CALLE 80 #70-A-48 APARTAMENTO 201 TORRE 1 CONJUNTO PARQUES DE PONTEVEDRA PROPIEDAD HORIZONTA

ANOTACION: Nro 7 Fecha: 10-04-2008 Radicacion: 2008-35205

Documento: ESCRITURA 1273 del: 08-04-2008 NOTARIA 1 de BOGOTA D.C. VALOR ACTO: \$
ESPECIFICACION: 0347 ADICION REGIMEN DE PROPIEDAD HORIZONTAL DE LA SEGUNDA ETAPA DEL CONJUNTO RESIDENCIAL PARQUES DE PONTEVEDRA (LIMITACION AL DOMINIO)

PERSONAS QUE INTERVIENEN EN EL ACTO (X-Titular de derecho real de dominio, I-Titular de dominio incompleto)
A: ALIANZA FIDUCIARIA S.A VOCERA DEL PATRIMONIO AUTONOMO
FIDEICOMISO PARQUES DE PONTEVEDRA
8300538122 X

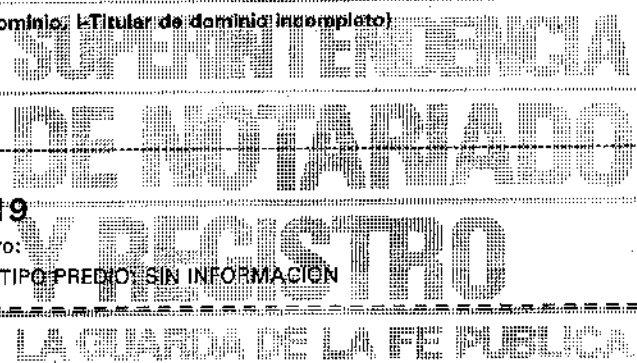
Matricula Nro.: 50C-1679519

CIRCULO DE REGISTRO: 50C BOGOTA ZONA CENTRO No. Catastro:
MUNICIPIO: BOGOTA D.C. DEPARTAMENTO: BOGOTA D.C. TIPO PREDIO: SIN INFORMACION

DIRECCION DEL INMUEBLE

1) AVENIDA CALLE 80 #70-A-48 APARTAMENTO 202 TORRE 1 CONJUNTO PARQUES DE PONTEVEDRA PROPIEDAD HORIZONTA

ANOTACION: Nro 6 Fecha: 10-04-2008 Radicacion: 2008-35205



FORMULARIO DE CALIFICACION CONSTANCIA DE INSCRIPCION

Página 198

Impreso el 24 de Abril de 2008 a las 07:06:06 a.m
No tiene validez sin la firma y sello del registrador en la ultima pagina

Documento: ESCRITURA 1273 del: 08-04-2008 NOTARIA 1 de BOGOTA D.C. VALOR ACTO: \$
ESPECIFICACION: 0347 ADICION REGIMEN DE PROPIEDAD HORIZONTAL DE LA SEGUNDA ETAPA DEL CONJUNTO RESIDENCIAL PARQUES DE PONTEVEDRA (LIMITACION AL DOMINIO)

PERSONAS QUE INTERVIENEN EN EL ACTO (X-Titular de derecho real de dominio, I-Titular de dominio incompleto)

A: ALIANZA FIDUCIARIA S.A VOCERA DEL PATRIMONIO AUTONOMO
FIDEICOMISO PARQUES DE PONTEVEDRA
8300538122 X

Matricula Nro.: 50C-1679520

CIRCULO DE REGISTRO: 50C BOGOTA ZONA CENTRO No. Catastro:
MUNICIPIO: BOGOTA D.C. DEPARTAMENTO: BOGOTA D.C. TIPO PREDIO: SIN INFORMACION

DIRECCION DEL INMUEBLE

1) AVENIDA CALLE 80 #70-A-48 APARTAMENTO 203 TORRE 1 CONJUNTO PARQUES DE PONTEVEDRA PROPIEDAD HORIZONTAL

ANOTACION: Nro 8 Fecha: 10-04-2008 Radicacion: 2008-35205

Documento: ESCRITURA 1273 del: 08-04-2008 NOTARIA 1 de BOGOTA D.C. VALOR ACTO: \$
ESPECIFICACION: 0347 ADICION REGIMEN DE PROPIEDAD HORIZONTAL DE LA SEGUNDA ETAPA DEL CONJUNTO RESIDENCIAL PARQUES DE PONTEVEDRA (LIMITACION AL DOMINIO)

PERSONAS QUE INTERVIENEN EN EL ACTO (X-Titular de derecho real de dominio, I-Titular de dominio incompleto)

A: ALIANZA FIDUCIARIA S.A VOCERA DEL PATRIMONIO AUTONOMO
FIDEICOMISO PARQUES DE PONTEVEDRA
8300538122 X

Matricula Nro.: 50C-1679521

CIRCULO DE REGISTRO: 50C BOGOTA ZONA CENTRO No. Catastro:
MUNICIPIO: BOGOTA D.C. DEPARTAMENTO: BOGOTA D.C. TIPO PREDIO: SIN INFORMACION

DIRECCION DEL INMUEBLE

1) AVENIDA CALLE 80 #70-A-48 APARTAMENTO 204 TORRE 1 CONJUNTO PARQUES DE PONTEVEDRA PROPIEDAD HORIZONTAL

ANOTACION: Nro 6 Fecha: 10-04-2008 Radicacion: 2008-35205

SUPERINTENDENCIA
DE NOTARIADO
Y REGISTRO
LA GUARDA DE LA FE PUBLICA

**FORMULARIO DE CALIFICACION
CONSTANCIA DE INSCRIPCION**

Pagina 199

Impreso el 24 de Abril de 2008 a las 07:06:06 a.m
No tiene validez sin la firma y sello del registrador en la ultima pagina

Documento: ESCRITURA 1273 del: 08-04-2008 NOTARIA 1 de BOGOTA D.C. VALOR ACTO: \$
ESPECIFICACION: 0347 ADICION REGIMEN DE PROPIEDAD HORIZONTAL DE LA SEGUNDA ETAPA DEL CONJUNTO RESIDENCIAL PARQUES DE PONTEVEDRA (LIMITACION AL DOMINIO)

PERSONAS QUE INTERVIENEN EN EL ACTO (X-Titular de derecho real de dominio, I-Titular de dominio incompleto)
A: ALIANZA FIDUCIARIA S.A VOCERA DEL PATRIMONIO AUTONOMO
FIDEICOMISO PARQUES DE PONTEVEDRA
8300538122 X

Matricula Nro.: 50C-1679522

CIRCULO DE REGISTRO: 50C BOGOTA ZONA CENTRO No. Catastro:
MUNICIPIO: BOGOTA D.C. DEPARTAMENTO: BOGOTA D.C. TIPO PREDIO: SIN INFORMACION

DIRECCION DEL INMUEBLE

1) AVENIDA CALLE 80 #70-A-48 APARTAMENTO 301 TORRE 1 CONJUNTO PARQUES DE PONTEVEDRA PROPIEDAD HORIZONTAL

ANOTACION: Nro 5 Fecha: 10-04-2008 Radicacion: 2008-35205
Documento: ESCRITURA 1273 del: 08-04-2008 NOTARIA 1 de BOGOTA D.C. VALOR ACTO: \$
ESPECIFICACION: 0347 ADICION REGIMEN DE PROPIEDAD HORIZONTAL DE LA SEGUNDA ETAPA DEL CONJUNTO RESIDENCIAL PARQUES DE PONTEVEDRA (LIMITACION AL DOMINIO)

PERSONAS QUE INTERVIENEN EN EL ACTO (X-Titular de derecho real de dominio, I-Titular de dominio incompleto)
A: ALIANZA FIDUCIARIA S.A VOCERA DEL PATRIMONIO AUTONOMO
FIDEICOMISO PARQUES DE PONTEVEDRA
8300538122 X

Matricula Nro.: 50C-1679523

CIRCULO DE REGISTRO: 50C BOGOTA ZONA CENTRO No. Catastro:
MUNICIPIO: BOGOTA D.C. DEPARTAMENTO: BOGOTA D.C. TIPO PREDIO: SIN INFORMACION

DIRECCION DEL INMUEBLE

1) AVENIDA CALLE 80 #70-A-48 APARTAMENTO 302 TORRE 1 CONJUNTO PARQUES DE PONTEVEDRA PROPIEDAD HORIZONTAL

ANOTACION: Nro 5 Fecha: 10-04-2008 Radicacion: 2008-35205





FORMULARIO DE CALIFICACION CONSTANCIA DE INSCRIPCION

Pagina 200

Impreso el 24 de Abril de 2008 a las 07:06:07 a.m
No tiene validez sin la firma y sello del registrador en la ultima pagina

Documento: ESCRITURA 1273 del: 08-04-2008 NOTARIA 1 de BOGOTA D.C. VALOR ACTO: \$
ESPECIFICACION: 0347 ADICION REGIMEN DE PROPIEDAD HORIZONTAL DE LA SEGUNDA ETAPA DEL CONJUNTO RESIDENCIAL PARQUES DE PONTEVEDRA (LIMITACION AL DOMINIO)

PERSONAS QUE INTERVIENEN EN EL ACTO (X-Titular de derecho real de dominio, (-Titular de dominio incompleto)

A: ALIANZA FIDUCIARIA S.A VOCERA DEL PATRIMONIO AUTONOMO
FIDEICOMISO PARQUES DE PONTEVEDRA
8300538122 X

Matricula Nro.: 50C-1679524

CIRCULO DE REGISTRO: 50C BOGOTA ZONA CENTRO No. Catastro:
MUNICIPIO: BOGOTA D.C. DEPARTAMENTO: BOGOTA D.C. TIPO PREDIO: SIN INFORMACION

DIRECCION DEL INMUEBLE

1) AVENIDA CALLE 80 #70-A-48 APARTAMENTO 303 TORRE 1 CONJUNTO PARQUES DE PONTEVEDRA PROPIEDAD HORIZONTA

ANOTACION: Nro 8 Fecha: 10-04-2008 Radicacion: 2008-35205

Documento: ESCRITURA 1273 del: 08-04-2008 NOTARIA 1 de BOGOTA D.C. VALOR ACTO: \$
ESPECIFICACION: 0347 ADICION REGIMEN DE PROPIEDAD HORIZONTAL DE LA SEGUNDA ETAPA DEL CONJUNTO RESIDENCIAL PARQUES DE PONTEVEDRA (LIMITACION AL DOMINIO)

PERSONAS QUE INTERVIENEN EN EL ACTO (X-Titular de derecho real de dominio, (-Titular de dominio incompleto)

A: ALIANZA FIDUCIARIA S.A VOCERA DEL PATRIMONIO AUTONOMO
FIDEICOMISO PARQUES DE PONTEVEDRA
8300538122 X

Matricula Nro.: 50C-1679525

CIRCULO DE REGISTRO: 50C BOGOTA ZONA CENTRO No. Catastro:
MUNICIPIO: BOGOTA D.C. DEPARTAMENTO: BOGOTA D.C. TIPO PREDIO: SIN INFORMACION

DIRECCION DEL INMUEBLE

1) AVENIDA CALLE 80 #70-A-48 APARTAMENTO 304 TORRE 1 CONJUNTO PARQUES DE PONTEVEDRA PROPIEDAD HORIZONTA

ANOTACION: Nro 5 Fecha: 10-04-2008 Radicacion: 2008-35205

SUPERINTENDENCIA
DE NOTARIADO
Y REGISTRO
LA UNIDAD DE LA FE PUBLICA



FORMULARIO DE CALIFICACION CONSTANCIA DE INSCRIPCION

Página 201

Impreso el 24 de Abril de 2008 a las 07:06:07 a.m
No tiene validez sin la firma y sello del registrador en la ultima pagina

Documento: ESCRITURA 1273 del: 08-04-2008 NOTARIA 1 de BOGOTA D.C. VALOR ACTO: \$
ESPECIFICACION: 0347 ADICION REGIMEN DE PROPIEDAD HORIZONTAL DE LA SEGUNDA ETAPA DEL CONJUNTO RESIDENCIAL PARQUES DE PONTEVEDRA (LIMITACION AL DOMINIO)

PERSONAS QUE INTERVIENEN EN EL ACTO (X-Titular de derecho real de dominio, I-Titular de dominio incompleto)
A: ALIANZA FIDUCIARIA S.A VOCERA DEL PATRIMONIO AUTONOMO
FIDEICOMISO PARQUES DE PONTEVEDRA
8300538122 X

Matricula Nro.: 50C-1679526

CIRCULO DE REGISTRO: 50C BOGOTA ZONA CENTRO No. Catastro:
MUNICIPIO: BOGOTA D.C. DEPARTAMENTO: BOGOTA D.C. TIPO PREDIO: SIN INFORMACION

DIRECCION DEL INMUEBLE

1) AVENIDA CALLE 80 #70-A-48 APARTAMENTO 401 TORRE 1 CONJUNTO PARQUES DE PONTEVEDRA PROPIEDAD HORIZONTA

ANOTACION: Nro 5 Fecha: 10-04-2008 Radicacion: 2008-35205

Documento: ESCRITURA 1273 del: 08-04-2008 NOTARIA 1 de BOGOTA D.C. VALOR ACTO: \$
ESPECIFICACION: 0347 ADICION REGIMEN DE PROPIEDAD HORIZONTAL DE LA SEGUNDA ETAPA DEL CONJUNTO RESIDENCIAL PARQUES DE PONTEVEDRA (LIMITACION AL DOMINIO)

PERSONAS QUE INTERVIENEN EN EL ACTO (X-Titular de derecho real de dominio, I-Titular de dominio incompleto)
A: ALIANZA FIDUCIARIA S.A VOCERA DEL PATRIMONIO AUTONOMO
FIDEICOMISO PARQUES DE PONTEVEDRA
8300538122 X

Matricula Nro.: 50C-1679527

CIRCULO DE REGISTRO: 50C BOGOTA ZONA CENTRO No. Catastro:
MUNICIPIO: BOGOTA D.C. DEPARTAMENTO: BOGOTA D.C. TIPO PREDIO: SIN INFORMACION

DIRECCION DEL INMUEBLE

1) AVENIDA CALLE 80 #70-A-48 APARTAMENTO 402 TORRE 1 CONJUNTO PARQUES DE PONTEVEDRA PROPIEDAD HORIZONTA

ANOTACION: Nro 6 Fecha: 10-04-2008 Radicacion: 2008-35205





FORMULARIO DE CALIFICACION CONSTANCIA DE INSCRIPCION

Pagina 202

Impreso el 24 de Abril de 2008 a las 07:06:07 a.m
No tiene validez sin la firma y sello del registrador en la ultima pagina

Documento: ESCRITURA 1273 del: 08-04-2008 NOTARIA 1 de BOGOTA D.C. VALOR ACTO: \$
ESPECIFICACION: 0347 ADICION REGIMEN DE PROPIEDAD HORIZONTAL DE LA SEGUNDA ETAPA DEL CONJUNTO RESIDENCIAL PARQUES DE PONTEVEDRA (LIMITACION AL DOMINIO)

PERSONAS QUE INTERVIENEN EN EL ACTO (X-Titular de derecho real de dominio, (-Titular de dominio incompleto)

A: ALIANZA FIDUCIARIA S.A VOCERA DEL PATRIMONIO AUTONOMO
FIDEICOMISO PARQUES DE PONTEVEDRA
8300638122 X

Matricula Nro.: 50C-1679528

CIRCULO DE REGISTRO: 50C BOGOTA ZONA CENTRO No. Catastro:
MUNICIPIO: BOGOTA D.C. DEPARTAMENTO: BOGOTA D.C. TIPO PREDIO: SIN INFORMACION

DIRECCION DEL INMUEBLE

1) AVENIDA CALLE 80 #70-A-48 APARTAMENTO 403 TORRE 1 CONJUNTO PARQUES DE PONTEVEDRA PROPIEDAD HORIZONTA

ANOTACION: Nro 5 Fecha: 10-04-2008 Radicacion: 2008-35205

Documento: ESCRITURA 1273 del: 08-04-2008 NOTARIA 1 de BOGOTA D.C. VALOR ACTO: \$
ESPECIFICACION: 0347 ADICION REGIMEN DE PROPIEDAD HORIZONTAL DE LA SEGUNDA ETAPA DEL CONJUNTO RESIDENCIAL PARQUES DE PONTEVEDRA (LIMITACION AL DOMINIO)

PERSONAS QUE INTERVIENEN EN EL ACTO (X-Titular de derecho real de dominio, (-Titular de dominio incompleto)

A: ALIANZA FIDUCIARIA S.A VOCERA DEL PATRIMONIO AUTONOMO
FIDEICOMISO PARQUES DE PONTEVEDRA
8300638122 X

Matricula Nro.: 50C-1679529

CIRCULO DE REGISTRO: 50C BOGOTA ZONA CENTRO No. Catastro:
MUNICIPIO: BOGOTA D.C. DEPARTAMENTO: BOGOTA D.C. TIPO PREDIO: SIN INFORMACION

DIRECCION DEL INMUEBLE

1) AVENIDA CALLE 80 #70-A-48 APARTAMENTO 404 TORRE 1 CONJUNTO PARQUES DE PONTEVEDRA PROPIEDAD HORIZONTA

ANOTACION: Nro 7 Fecha: 10-04-2008 Radicacion: 2008-35205

SUPERINTENDENCIA
DE NOTARIADO
Y REGISTRO
LA GUARDA DE LA FE PUBLICA



**FORMULARIO DE CALIFICACION
CONSTANCIA DE INSCRIPCION**

Pagina 204

Impreso el 24 de Abril de 2008 a las 07:06:07 a.m
No tiene validez sin la firma y sello del registrador en la ultima pagina

Documento: ESCRITURA 1273 del: 08-04-2008 NOTARIA 1 de BOGOTA D.C. VALOR ACTO: \$
ESPECIFICACION: 0347 ADICION REGIMEN DE PROPIEDAD HORIZONTAL DE LA SEGUNDA ETAPA DEL CONJUNTO RESIDENCIAL PARQUES DE PONTEVEDRA (LIMITACION AL DOMINIO)

PERSONAS QUE INTERVIENEN EN EL ACTO (X-Titular de derecho real de dominio, I-Titular de dominio incompleto)
A: ALIANZA FIDUCIARIA S.A VOCERA DEL PATRIMONIO AUTONOMO
FIDEICOMISO PARQUES DE PONTEVEDRA
8300538122 X

Matricula Nro.: 50C-1679532

CIRCULO DE REGISTRO: 50C BOGOTA ZONA CENTRO No. Catastro:
MUNICIPIO: BOGOTA D.C. DEPARTAMENTO: BOGOTA D.C. TIPO PREDIO: SIN INFORMACION

DIRECCION DEL INMUEBLE

1) AVENIDA CALLE 80 #70-A-48 APARTAMENTO 503 TORRE 1 CONJUNTO PARQUES DE PONTEVEDRA PROPIEDAD HORIZONTAL

ANOTACION: Nro 6 Fecha: 10-04-2008 Radicacion: 2008-35205
Documento: ESCRITURA 1273 del: 08-04-2008 NOTARIA 1 de BOGOTA D.C. VALOR ACTO: \$
ESPECIFICACION: 0347 ADICION REGIMEN DE PROPIEDAD HORIZONTAL DE LA SEGUNDA ETAPA DEL CONJUNTO RESIDENCIAL PARQUES DE PONTEVEDRA (LIMITACION AL DOMINIO)

PERSONAS QUE INTERVIENEN EN EL ACTO (X-Titular de derecho real de dominio, I-Titular de dominio incompleto)
A: ALIANZA FIDUCIARIA S.A VOCERA DEL PATRIMONIO AUTONOMO
FIDEICOMISO PARQUES DE PONTEVEDRA
8300538122 X


Matricula Nro.: 50C-1679533

CIRCULO DE REGISTRO: 50C BOGOTA ZONA CENTRO No. Catastro:
MUNICIPIO: BOGOTA D.C. DEPARTAMENTO: BOGOTA D.C. TIPO PREDIO: SIN INFORMACION

DIRECCION DEL INMUEBLE

1) AVENIDA CALLE 80 #70-A-48 APARTAMENTO 504 TORRE 1 CONJUNTO PARQUES DE PONTEVEDRA PROPIEDAD HORIZONTAL

ANOTACION: Nro 7 Fecha: 10-04-2008 Radicacion: 2008-35205



**SUPERINTENDENCIA
DE NOTARIADO
Y REGISTRO
LA GUARDA DE LA FE PUBLICA**



FORMULARIO DE CALIFICACION CONSTANCIA DE INSCRIPCION

Pagina 203

Impreso el 24 de Abril de 2008 a las 07:06:07 a.m
No tiene validez sin la firma y sello del registrador en la ultima pagina

Documento: ESCRITURA 1273 del: 08-04-2008 NOTARIA 1 de BOGOTA D.C. VALOR ACTO: \$
ESPECIFICACION: 0347 ADICION REGIMEN DE PROPIEDAD HORIZONTAL DE LA SEGUNDA ETAPA DEL CONJUNTO RESIDENCIAL PARQUES DE PONTEVEDRA (LIMITACION AL DOMINIO)

PERSONAS QUE INTERVIENEN EN EL ACTO (X-Titular de derecho real de dominio, 1-Titular de dominio incompleto)
A: ALIANZA FIDUCIARIA S.A VOCERA DEL PATRIMONIO AUTONOMO
FIDEICOMISO PARQUES DE PONTEVEDRA
8300538122 X

Matricula Nro.: 50C-1679530

CIRCULO DE REGISTRO: 50C BOGOTA ZONA CENTRO No. Catastro:
MUNICIPIO: BOGOTA D.C. DEPARTAMENTO: BOGOTA D.C. TIPO PREDIO: SIN INFORMACION

DIRECCION DEL INMUEBLE

1) AVENIDA CALLE 80 #70-A-48 APARTAMENTO 501 TORRE 1 CONJUNTO PARQUES DE PONTEVEDRA PROPIEDAD HORIZONTA

ANOTACION: Nro 6 Fecha: 10-04-2008 Radicacion: 2008-35205

Documento: ESCRITURA 1273 del: 08-04-2008 NOTARIA 1 de BOGOTA D.C. VALOR ACTO: \$
ESPECIFICACION: 0347 ADICION REGIMEN DE PROPIEDAD HORIZONTAL DE LA SEGUNDA ETAPA DEL CONJUNTO RESIDENCIAL PARQUES DE PONTEVEDRA (LIMITACION AL DOMINIO)

PERSONAS QUE INTERVIENEN EN EL ACTO (X-Titular de derecho real de dominio, 1-Titular de dominio incompleto)
A: ALIANZA FIDUCIARIA S.A VOCERA DEL PATRIMONIO AUTONOMO
FIDEICOMISO PARQUES DE PONTEVEDRA
8300538122 X

Matricula Nro.: 50C-1679531

CIRCULO DE REGISTRO: 50C BOGOTA ZONA CENTRO No. Catastro:
MUNICIPIO: BOGOTA D.C. DEPARTAMENTO: BOGOTA D.C. TIPO PREDIO: SIN INFORMACION

DIRECCION DEL INMUEBLE

1) AVENIDA CALLE 80 #70-A-48 APARTAMENTO 502 TORRE 1 CONJUNTO PARQUES DE PONTEVEDRA PROPIEDAD HORIZONTA

ANOTACION: Nro 5 Fecha: 10-04-2008 Radicacion: 2008-35205

SUPERINTENDENCIA
DE NOTARIADO

Y REGISTRO

LA GUARDA DE LA FE PUBLICA

134



FORMULARIO DE CALIFICACION CONSTANCIA DE INSCRIPCION

Página 205

Impreso el 24 de Abril de 2008 a las 07:06:07 a.m
No tiene validez sin la firma y sello del registrador en la ultima pagina

Documento: ESCRITURA 1273 del: 08-04-2008 NOTARIA 1 de BOGOTA D.C. VALOR ACTO: \$
ESPECIFICACION: 0347 ADICION REGIMEN DE PROPIEDAD HORIZONTAL DE LA SEGUNDA ETAPA DEL CONJUNTO RESIDENCIAL PARQUES DE PONTEVEDRA (LIMITACION AL DOMINIO)

PERSONAS QUE INTERVIENEN EN EL ACTO (X-Titular de derecho real de dominio, I-Titular de dominio incompleto)
A: ALIANZA FIDUCIARIA S.A VOCERA DEL PATRIMONIO AUTONOMO
FIDEICOMISO PARQUES DE PONTEVEDRA
8300538122 X

Matricula Nro.: 50C-1679534

CIRCULO DE REGISTRO: 50C BOGOTA ZONA CENTRO No. Catastro:
MUNICIPIO: BOGOTA D.C. DEPARTAMENTO: BOGOTA D.C. TIPO PREDIO: SIN INFORMACION

DIRECCION DEL INMUEBLE
1) AVENIDA CALLE 80 #70-A-48 APARTAMENTO 601 TORRE 1 CONJUNTO PARQUES DE PONTEVEDRA PROPIEDAD HORIZONTA

ANOTACION: Nro 5 Fecha: 10-04-2008 Radicacion: 2008-35205
Documento: ESCRITURA 1273 del: 08-04-2008 NOTARIA 1 de BOGOTA D.C. VALOR ACTO: \$
ESPECIFICACION: 0347 ADICION REGIMEN DE PROPIEDAD HORIZONTAL DE LA SEGUNDA ETAPA DEL CONJUNTO RESIDENCIAL PARQUES DE PONTEVEDRA (LIMITACION AL DOMINIO)

PERSONAS QUE INTERVIENEN EN EL ACTO (X-Titular de derecho real de dominio, I-Titular de dominio incompleto)
A: ALIANZA FIDUCIARIA S.A VOCERA DEL PATRIMONIO AUTONOMO
FIDEICOMISO PARQUES DE PONTEVEDRA
8300538122 X

Matricula Nro.: 50C-1679535

CIRCULO DE REGISTRO: 50C BOGOTA ZONA CENTRO No. Catastro:
MUNICIPIO: BOGOTA D.C. DEPARTAMENTO: BOGOTA D.C. TIPO PREDIO: SIN INFORMACION

DIRECCION DEL INMUEBLE
1) AVENIDA CALLE 80 #70-A-48 APARTAMENTO 602 TORRE 1 CONJUNTO PARQUES DE PONTEVEDRA PROPIEDAD HORIZONTA

ANOTACION: Nro 6 Fecha: 10-04-2008 Radicacion: 2008-35205





FORMULARIO DE CALIFICACION CONSTANCIA DE INSCRIPCION

Página 206

Impreso el 24 de Abril de 2008 a las 07:06:07 a.m
No tiene validez sin la firma y sello del registrador en la ultima pagina

Documento: ESCRITURA 1273 del: 08-04-2008 NOTARIA 1 de BOGOTA D.C. VALOR ACTO: \$
ESPECIFICACION: 0347 ADICION REGIMEN DE PROPIEDAD HORIZONTAL DE LA SEGUNDA ETAPA DEL CONJUNTO RESIDENCIAL PARQUES DE PONTEVEDRA (LIMITACION AL DOMINIO)

PERSONAS QUE INTERVIENEN EN EL ACTO (X-Titular de derecho real de dominio, I-Titular de dominio incompleto)
A: ALIANZA FIDUCIARIA S.A VOCERA DEL PATRIMONIO AUTONOMO
FIDEICOMISO PARQUES DE PONTEVEDRA
8300538122 X

Matricula Nro.: 50C-1679536

CIRCULO DE REGISTRO: 50C BOGOTA ZONA CENTRO No. Catastro:
MUNICIPIO: BOGOTA D.C. DEPARTAMENTO: BOGOTA D.C. TIPO PREDIO: SIN INFORMACION

DIRECCION DEL INMUEBLE

1) AVENIDA CALLE 80 #70-A-48 APARTAMENTO 603 TORRE 1 CONJUNTO PARQUES DE PONTEVEDRA PROPIEDAD HORIZONTA

ANOTACION: Nro 5 Fecha: 10-04-2008 Radicacion: 2008-35205

Documento: ESCRITURA 1273 del: 08-04-2008 NOTARIA 1 de BOGOTA D.C. VALOR ACTO: \$
ESPECIFICACION: 0347 ADICION REGIMEN DE PROPIEDAD HORIZONTAL DE LA SEGUNDA ETAPA DEL CONJUNTO RESIDENCIAL PARQUES DE PONTEVEDRA (LIMITACION AL DOMINIO)

PERSONAS QUE INTERVIENEN EN EL ACTO (X-Titular de derecho real de dominio, I-Titular de dominio incompleto)
A: ALIANZA FIDUCIARIA S.A VOCERA DEL PATRIMONIO AUTONOMO
FIDEICOMISO PARQUES DE PONTEVEDRA
8300538122 X

Matricula Nro.: 50C-1679537

CIRCULO DE REGISTRO: 50C BOGOTA ZONA CENTRO No. Catastro:
MUNICIPIO: BOGOTA D.C. DEPARTAMENTO: BOGOTA D.C. TIPO PREDIO: SIN INFORMACION

DIRECCION DEL INMUEBLE

1) AVENIDA CALLE 80 #70-A-48 APARTAMENTO 604 TORRE 1 CONJUNTO PARQUES DE PONTEVEDRA PROPIEDAD HORIZONTA

ANOTACION: Nro 5 Fecha: 10-04-2008 Radicacion: 2008-35205

SUPERINTENDENCIA
DE NOTARIADO
Y REGISTRO
LA GUARDIA DE LA FE PUBLICA



FORMULARIO DE CALIFICACION CONSTANCIA DE INSCRIPCION

Pagina 207

Impreso el 24 de Abril de 2008 a las 07:06:08 a.m
No tiene validez sin la firma y sello del registrador en la ultima pagina

Documento: ESCRITURA 1273 del: 08-04-2008 NOTARIA 1 de BOGOTA D.C. VALOR ACTO: \$
ESPECIFICACION: 0347 ADICION REGIMEN DE PROPIEDAD HORIZONTAL DE LA SEGUNDA ETAPA DEL CONJUNTO RESIDENCIAL PARQUES DE PONTEVEDRA (LIMITACION AL DOMINIO)

PERSONAS QUE INTERVIENEN EN EL ACTO (X-Titular de derecho real de dominio, I-Titular de dominio incompleto)
A: ALIANZA FIDUCIARIA S.A VOCERA DEL PATRIMONIO AUTONOMO
FIDEICOMISO PARQUES DE PONTEVEDRA
8300538122 X

Matricula Nro.: 50C-1679538

CIRCULO DE REGISTRO: 50C BOGOTA ZONA CENTRO No. Catastro:
MUNICIPIO: BOGOTA D.C. DEPARTAMENTO: BOGOTA D.C. TIPO PREDIO: SIN INFORMACION

DIRECCION DEL INMUEBLE

1) AVENIDA CALLE 80 #70-A-48 APARTAMENTO 701 TORRE 1 CONJUNTO PARQUES DE PONTEVEDRA PROPIEDAD HORIZONTAL

ANOTACION: Nro 6 Fecha: 10-04-2008 Radicacion: 2008-35205
Documento: ESCRITURA 1273 del: 08-04-2008 NOTARIA 1 de BOGOTA D.C. VALOR ACTO: \$
ESPECIFICACION: 0347 ADICION REGIMEN DE PROPIEDAD HORIZONTAL DE LA SEGUNDA ETAPA DEL CONJUNTO RESIDENCIAL PARQUES DE PONTEVEDRA (LIMITACION AL DOMINIO)

PERSONAS QUE INTERVIENEN EN EL ACTO (X-Titular de derecho real de dominio, I-Titular de dominio incompleto)
A: ALIANZA FIDUCIARIA S.A VOCERA DEL PATRIMONIO AUTONOMO
FIDEICOMISO PARQUES DE PONTEVEDRA
8300538122 X


Matricula Nro.: 50C-1679539

CIRCULO DE REGISTRO: 50C BOGOTA ZONA CENTRO No. Catastro:
MUNICIPIO: BOGOTA D.C. DEPARTAMENTO: BOGOTA D.C. TIPO PREDIO: SIN INFORMACION

DIRECCION DEL INMUEBLE

1) AVENIDA CALLE 80 #70-A-48 APARTAMENTO 702 TORRE 1 CONJUNTO PARQUES DE PONTEVEDRA PROPIEDAD HORIZONTAL

ANOTACION: Nro 7 Fecha: 10-04-2008 Radicacion: 2008-35205



FORMULARIO DE CALIFICACION CONSTANCIA DE INSCRIPCION

Pagina 208

Impreso el 24 de Abril de 2008 a las 07:06:08 a.m
No tiene validez sin la firma y sello del registrador en la ultima pagina

Documento: ESCRITURA 1273 del: 08-04-2008 NOTARIA 1 de BOGOTA D.C. VALOR ACTO: \$
ESPECIFICACION: 0347 ADICION REGIMEN DE PROPIEDAD HORIZONTAL DE LA SEGUNDA ETAPA DEL CONJUNTO RESIDENCIAL PARQUES DE PONTEVEDRA (LIMITACION AL DOMINIO)

PERSONAS QUE INTERVIENEN EN EL ACTO (X-Titular de derecho real de dominio, I-Titular de dominio incompleto)

A: ALIANZA FIDUCIARIA S.A VOCERA DEL PATRIMONIO AUTONOMO
FIDEICOMISO PARQUES DE PONTEVEDRA
8300538122 X

Matricula Nro.: 50C-1679540

CIRCULO DE REGISTRO: 50C BOGOTA ZONA CENTRO No. Catastro:
MUNICIPIO: BOGOTA D.C. DEPARTAMENTO: BOGOTA D.C. TIPO PREDIO: SIN INFORMACION

DIRECCION DEL INMUEBLE

1) AVENIDA CALLE 80 #70-A-48 APARTAMENTO 703 TORRE 1 CONJUNTO PARQUES DE PONTEVEDRA PROPIEDAD HORIZONTAL

ANOTACION: Nro 6 Fecha: 10-04-2008 Radicacion: 2008-35205

Documento: ESCRITURA 1273 del: 08-04-2008 NOTARIA 1 de BOGOTA D.C. VALOR ACTO: \$
ESPECIFICACION: 0347 ADICION REGIMEN DE PROPIEDAD HORIZONTAL DE LA SEGUNDA ETAPA DEL CONJUNTO RESIDENCIAL PARQUES DE PONTEVEDRA (LIMITACION AL DOMINIO)

PERSONAS QUE INTERVIENEN EN EL ACTO (X-Titular de derecho real de dominio, I-Titular de dominio incompleto)

A: ALIANZA FIDUCIARIA S.A VOCERA DEL PATRIMONIO AUTONOMO
FIDEICOMISO PARQUES DE PONTEVEDRA
8300538122 X

Matricula Nro.: 50C-1679541

CIRCULO DE REGISTRO: 50C BOGOTA ZONA CENTRO No. Catastro:
MUNICIPIO: BOGOTA D.C. DEPARTAMENTO: BOGOTA D.C. TIPO PREDIO: SIN INFORMACION

DIRECCION DEL INMUEBLE

1) AVENIDA CALLE 80 #70-A-48 APARTAMENTO 704 TORRE 1 CONJUNTO PARQUES DE PONTEVEDRA PROPIEDAD HORIZONTAL

ANOTACION: Nro 6 Fecha: 10-04-2008 Radicacion: 2008-35205

**SUPERINTENDENCIA
DE NOTARIADO
Y REGISTRO**
LA GUARDA DE LA FE PUBLICA



FORMULARIO DE CALIFICACION CONSTANCIA DE INSCRIPCION

Pagina 209

Impreso el 24 de Abril de 2008 a las 07:06:08 a.m
No tiene validez sin la firma y sello del registrador en la ultima pagina

Documento: ESCRITURA 1273 del: 08-04-2008 NOTARIA 1 de BOGOTA D.C. VALOR ACTO: \$
ESPECIFICACION: 0347 ADICION REGIMEN DE PROPIEDAD HORIZONTAL DE LA SEGUNDA ETAPA DEL CONJUNTO RESIDENCIAL PARQUES DE PONTEVEDRA (LIMITACION AL DOMINIO)

PERSONAS QUE INTERVIENEN EN EL ACTO (X-Titular de derecho real de dominio, I-Titular de dominio incompleto)
A: ALIANZA FIDUCIARIA S.A VOCERA DEL PATRIMONIO AUTONOMO
FIDEICOMISO PARQUES DE PONTEVEDRA
8300538122 X

Matricula Nro.: 50C-1679542

CIRCULO DE REGISTRO: 50C BOGOTA ZONA CENTRO No. Catastro:
MUNICIPIO: BOGOTA D.C. DEPARTAMENTO: BOGOTA D.C. TIPO PREDIO: SIN INFORMACION

DIRECCION DEL INMUEBLE

1) AVENIDA CALLE 80 #70-A-48 APARTAMENTO 801 TORRE 1 CONJUNTO PARQUES DE PONTEVEDRA PROPIEDAD HORIZONTA

ANOTACION: Nro 6 Fecha: 10-04-2008 Radicacion: 2008-35205

Documento: ESCRITURA 1273 del: 08-04-2008 NOTARIA 1 de BOGOTA D.C. VALOR ACTO: \$
ESPECIFICACION: 0347 ADICION REGIMEN DE PROPIEDAD HORIZONTAL DE LA SEGUNDA ETAPA DEL CONJUNTO RESIDENCIAL PARQUES DE PONTEVEDRA (LIMITACION AL DOMINIO)

PERSONAS QUE INTERVIENEN EN EL ACTO (X-Titular de derecho real de dominio, I-Titular de dominio incompleto)
A: ALIANZA FIDUCIARIA S.A VOCERA DEL PATRIMONIO AUTONOMO
FIDEICOMISO PARQUES DE PONTEVEDRA
8300538122 X

Matricula Nro.: 50C-1679543

CIRCULO DE REGISTRO: 50C BOGOTA ZONA CENTRO No. Catastro:
MUNICIPIO: BOGOTA D.C. DEPARTAMENTO: BOGOTA D.C. TIPO PREDIO: SIN INFORMACION

DIRECCION DEL INMUEBLE

1) AVENIDA CALLE 80 #70-A-48 APARTAMENTO 802 TORRE 1 CONJUNTO PARQUES DE PONTEVEDRA PROPIEDAD HORIZONTA

ANOTACION: Nro 8 Fecha: 10-04-2008 Radicacion: 2008-35205





FORMULARIO DE CALIFICACION CONSTANCIA DE INSCRIPCION

Pagina 210

Impreso el 24 de Abril de 2008 a las 07:06:08 a.m
No tiene validez sin la firma y sello del registrador en la ultima pagina

Documento: ESCRITURA 1273 del: 08-04-2008 NOTARIA 1 de BOGOTA D.C. VALOR ACTO: \$
ESPECIFICACION: 0347 ADICION REGIMEN DE PROPIEDAD HORIZONTAL DE LA SEGUNDA ETAPA DEL CONJUNTO RESIDENCIAL PARQUES DE PONTEVEDRA (LIMITACION AL DOMINIO)

PERSONAS QUE INTERVIENEN EN EL ACTO (X-Titular de derecho real de dominio, I-Titular de dominio incompleto)

A: ALIANZA FIDUCIARIA S.A VOCERA DEL PATRIMONIO AUTONOMO
FIDEICOMISO PARQUES DE PONTEVEDRA
8300538122 X

Matricula Nro.: 50C-1679544

CIRCULO DE REGISTRO: 50C BOGOTA ZONA CENTRO No. Catastro:
MUNICIPIO: BOGOTA D.C. DEPARTAMENTO: BOGOTA D.C. TIPO PREDIO: SIN INFORMACION

DIRECCION DEL INMUEBLE

1) AVENIDA CALLE 80 #70-A-48 APARTAMENTO 803 TORRE 1 CONJUNTO PARQUES DE PONTEVEDRA PROPIEDAD HORIZONTAL

ANOTACION: Nro 6 Fecha: 10-04-2008 Radicacion: 2008-35205

Documento: ESCRITURA 1273 del: 08-04-2008 NOTARIA 1 de BOGOTA D.C. VALOR ACTO: \$
ESPECIFICACION: 0347 ADICION REGIMEN DE PROPIEDAD HORIZONTAL DE LA SEGUNDA ETAPA DEL CONJUNTO RESIDENCIAL PARQUES DE PONTEVEDRA (LIMITACION AL DOMINIO)

PERSONAS QUE INTERVIENEN EN EL ACTO (X-Titular de derecho real de dominio, I-Titular de dominio incompleto)

A: ALIANZA FIDUCIARIA S.A VOCERA DEL PATRIMONIO AUTONOMO
FIDEICOMISO PARQUES DE PONTEVEDRA
8300538122 X

Matricula Nro.: 50C-1679545

CIRCULO DE REGISTRO: 50C BOGOTA ZONA CENTRO No. Catastro:
MUNICIPIO: BOGOTA D.C. DEPARTAMENTO: BOGOTA D.C. TIPO PREDIO: SIN INFORMACION

DIRECCION DEL INMUEBLE

1) AVENIDA CALLE 80 #70-A-48 APARTAMENTO 804 TORRE 1 CONJUNTO PARQUES DE PONTEVEDRA PROPIEDAD HORIZONTAL

ANOTACION: Nro 5 Fecha: 10-04-2008 Radicacion: 2008-35205

SUPERINTENDENCIA
DE NOTARIADO
Y REGISTRO
LA GUARDA DE LA FE PUBLICA



**FORMULARIO DE CALIFICACION
CONSTANCIA DE INSCRIPCION**

Pagina 211

Impreso el 24 de Abril de 2008 a las 07:06:08 a.m
No tiene validez sin la firma y sello del registrador en la ultima pagina

Documento: ESCRITURA 1273 del: 08-04-2008 NOTARIA 1 de BOGOTA D.C. VALOR ACTO: \$
ESPECIFICACION: 0347 ADICION REGIMEN DE PROPIEDAD HORIZONTAL DE LA SEGUNDA ETAPA DEL CONJUNTO RESIDENCIAL PARQUES DE PONTEVEDRA (LIMITACION AL DOMINIO)

PERSONAS QUE INTERVIENEN EN EL ACTO (X-Titular de derecho real de dominio, I-Titular de dominio incompleto)
A: ALIANZA FIDUCIARIA S.A VOCERA DEL PATRIMONIO AUTONOMO
FIDEICOMISO PARQUES DE PONTEVEDRA
8300538122 X

Matricula Nro.: 50C-1679546

CIRCULO DE REGISTRO: 50C BOGOTA ZONA CENTRO No. Catastro:
MUNICIPIO: BOGOTA D.C. DEPARTAMENTO: BOGOTA D.C. TIPO PREDIO: SIN INFORMACION

DIRECCION DEL INMUEBLE

1) AVENIDA CALLE 80 #70-A-48 APARTAMENTO 901 TORRE 1 CONJUNTO PARQUES DE PONTEVEDRA PROPIEDAD HORIZONTAL

ANOTACION: Nro 6 Fecha: 10-04-2008 Radicacion: 2008-35205
Documento: ESCRITURA 1273 del: 08-04-2008 NOTARIA 1 de BOGOTA D.C. VALOR ACTO: \$
ESPECIFICACION: 0347 ADICION REGIMEN DE PROPIEDAD HORIZONTAL DE LA SEGUNDA ETAPA DEL CONJUNTO RESIDENCIAL PARQUES DE PONTEVEDRA (LIMITACION AL DOMINIO)

PERSONAS QUE INTERVIENEN EN EL ACTO (X-Titular de derecho real de dominio, I-Titular de dominio incompleto)
A: ALIANZA FIDUCIARIA S.A VOCERA DEL PATRIMONIO AUTONOMO
FIDEICOMISO PARQUES DE PONTEVEDRA
8300538122 X


Matricula Nro.: 50C-1679547

CIRCULO DE REGISTRO: 50C BOGOTA ZONA CENTRO No. Catastro:
MUNICIPIO: BOGOTA D.C. DEPARTAMENTO: BOGOTA D.C. TIPO PREDIO: SIN INFORMACION

DIRECCION DEL INMUEBLE

1) AVENIDA CALLE 80 #70-A-48 APARTAMENTO 902 TORRE 1 CONJUNTO PARQUES DE PONTEVEDRA PROPIEDAD HORIZONTAL

ANOTACION: Nro 6 Fecha: 10-04-2008 Radicacion: 2008-35205





**FORMULARIO DE CALIFICACION
CONSTANCIA DE INSCRIPCION**

Pagina 212

Impreso el 24 de Abril de 2008 a las 07:06:08 a.m
No tiene validez sin la firma y sello del registrador en la ultima pagina

Documento: ESCRITURA 1273 del: 08-04-2008 NOTARIA 1 de BOGOTA D.C. VALOR ACTO: \$
ESPECIFICACION: 0347 ADICION REGIMEN DE PROPIEDAD HORIZONTAL DE LA SEGUNDA ETAPA DEL CONJUNTO RESIDENCIAL PARQUES DE PONTEVEDRA (LIMITACION AL DOMINIO)

PERSONAS QUE INTERVIENEN EN EL ACTO (X-Titular de derecho real de dominio, (-Titular de dominio incompleto)

A: ALIANZA FIDUCIARIA S.A VOCERA DEL PATRIMONIO AUTONOMO
FIDEICOMISO PARQUES DE PONTEVEDRA
8300538122 X

Matricula Nro.: 50C-1679548

CIRCULO DE REGISTRO: 50C BOGOTA ZONA CENTRO No. Catastro:
MUNICIPIO: BOGOTA D.C. DEPARTAMENTO: BOGOTA D.C. TIPO PREDIO: SIN INFORMACION

DIRECCION DEL INMUEBLE

1) AVENIDA CALLE 80 #70-A-48 APARTAMENTO 903 TORRE 1 CONJUNTO PARQUES DE PONTEVEDRA PROPIEDAD HORIZONTA

ANOTACION: Nro 5 Fecha: 10-04-2008 Radicacion: 2008-35205

Documento: ESCRITURA 1273 del: 08-04-2008 NOTARIA 1 de BOGOTA D.C. VALOR ACTO: \$
ESPECIFICACION: 0347 ADICION REGIMEN DE PROPIEDAD HORIZONTAL DE LA SEGUNDA ETAPA DEL CONJUNTO RESIDENCIAL PARQUES DE PONTEVEDRA (LIMITACION AL DOMINIO)

PERSONAS QUE INTERVIENEN EN EL ACTO (X-Titular de derecho real de dominio, (-Titular de dominio incompleto)

A: ALIANZA FIDUCIARIA S.A VOCERA DEL PATRIMONIO AUTONOMO
FIDEICOMISO PARQUES DE PONTEVEDRA
8300538122 X

Matricula Nro.: 50C-1679549

CIRCULO DE REGISTRO: 50C BOGOTA ZONA CENTRO No. Catastro:
MUNICIPIO: BOGOTA D.C. DEPARTAMENTO: BOGOTA D.C. TIPO PREDIO: SIN INFORMACION

DIRECCION DEL INMUEBLE

1) AVENIDA CALLE 80 #70-A-48 APARTAMENTO 904 TORRE 1 CONJUNTO PARQUES DE PONTEVEDRA PROPIEDAD HORIZONTA

ANOTACION: Nro 5 Fecha: 10-04-2008 Radicacion: 2008-35205

**SUPERINTENDENCIA
DE NOTARIADO
Y REGISTRO
LA GUARDA DE LA FE PUBLICA**



FORMULARIO DE CALIFICACION CONSTANCIA DE INSCRIPCION

Pagina 214

Impreso el 24 de Abril de 2008 a las 07:06:08 a.m
No tiene validez sin la firma y sello del registrador en la ultima pagina

Documento: ESCRITURA 1273 del: 08-04-2008 NOTARIA 1 de BOGOTA D.C. VALOR ACTO: \$
ESPECIFICACION: 0347 ADICION REGIMEN DE PROPIEDAD HORIZONTAL DE LA SEGUNDA ETAPA DEL CONJUNTO RESIDENCIAL PARQUES DE PONTEVEDRA (LIMITACION AL DOMINIO)

PERSONAS QUE INTERVIENEN EN EL ACTO (X-Titular de derecho real de dominio, I-Titular de dominio incompleto)
A: ALIANZA FIDUCIARIA S.A VOCERA DEL PATRIMONIO AUTONOMO
FIDEICOMISO PARQUES DE PONTEVEDRA
8300538122 X

Matricula Nro.: 50C-1679552

CIRCULO DE REGISTRO: 50C BOGOTA ZONA CENTRO No. Catastro:
MUNICIPIO: BOGOTA D.C. DEPARTAMENTO: BOGOTA D.C. TIPO PREDIO: SIN INFORMACION

DIRECCION DEL INMUEBLE

1) AVENIDA CALLE 80 #70-A-48 APARTAMENTO 1003 TORRE 1 CONJUNTO PARQUES DE PONTEVEDRA PROPIEDAD HORIZONT

ANOTACION: Nro 6 Fecha: 10-04-2008 Radicacion: 2008-35205
Documento: ESCRITURA 1273 del: 08-04-2008 NOTARIA 1 de BOGOTA D.C. VALOR ACTO: \$
ESPECIFICACION: 0347 ADICION REGIMEN DE PROPIEDAD HORIZONTAL DE LA SEGUNDA ETAPA DEL CONJUNTO RESIDENCIAL PARQUES DE PONTEVEDRA (LIMITACION AL DOMINIO)

PERSONAS QUE INTERVIENEN EN EL ACTO (X-Titular de derecho real de dominio, I-Titular de dominio incompleto)
A: ALIANZA FIDUCIARIA S.A VOCERA DEL PATRIMONIO AUTONOMO
FIDEICOMISO PARQUES DE PONTEVEDRA
8300538122 X

Matricula Nro.: 50C-1679553

CIRCULO DE REGISTRO: 50C BOGOTA ZONA CENTRO No. Catastro:
MUNICIPIO: BOGOTA D.C. DEPARTAMENTO: BOGOTA D.C. TIPO PREDIO: SIN INFORMACION

DIRECCION DEL INMUEBLE

1) AVENIDA CALLE 80 #70-A-48 APARTAMENTO 1004 TORRE 1 CONJUNTO PARQUES DE PONTEVEDRA PROPIEDAD HORIZONT

ANOTACION: Nro 7 Fecha: 10-04-2008 Radicacion: 2008-35205

SUPERINTENDENCIA
DE NOTARIADO
Y REGISTRO
LA GUARDA DE LA FE PUBLICA



**FORMULARIO DE CALIFICACION
CONSTANCIA DE INSCRIPCION**

Página 213

Impreso el 24 de Abril de 2008 a las 07:06:08 a.m
No tiene validez sin la firma y sello del registrador en la última pagina

Documento: ESCRITURA 1273 del: 08-04-2008 NOTARIA 1 de BOGOTA D.C. VALOR ACTO: \$
ESPECIFICACION: 0347 ADICION REGIMEN DE PROPIEDAD HORIZONTAL DE LA SEGUNDA ETAPA DEL CONJUNTO RESIDENCIAL PARQUES DE PONTEVEDRA (LIMITACION AL DOMINIO)

PERSONAS QUE INTERVIENEN EN EL ACTO (X-Titular de derecho real de dominio, I-Titular de dominio incompleto)
A: ALIANZA FIDUCIARIA S.A VOCERA DEL PATRIMONIO AUTONOMO
FIDEICOMISO PARQUES DE PONTEVEDRA
8300538122 X

Matricula Nro.: 50C-1679550

CIRCULO DE REGISTRO: 50C BOGOTA ZONA CENTRO No. Catastro:
MUNICIPIO: BOGOTA D.C. DEPARTAMENTO: BOGOTA D.C. TIPO PREDIO: SIN INFORMACION

DIRECCION DEL INMUEBLE

1) AVENIDA CALLE 80 #70-A-48 APARTAMENTO 1001 TORRE 1 CONJUNTO PARQUES DE PONTEVEDRA PROPIEDAD HORIZONT

ANOTACION: Nro 7 Fecha: 10-04-2008 Radicacion: 2008-35205

Documento: ESCRITURA 1273 del: 08-04-2008 NOTARIA 1 de BOGOTA D.C. VALOR ACTO: \$
ESPECIFICACION: 0347 ADICION REGIMEN DE PROPIEDAD HORIZONTAL DE LA SEGUNDA ETAPA DEL CONJUNTO RESIDENCIAL PARQUES DE PONTEVEDRA (LIMITACION AL DOMINIO)

PERSONAS QUE INTERVIENEN EN EL ACTO (X-Titular de derecho real de dominio, I-Titular de dominio incompleto)
A: ALIANZA FIDUCIARIA S.A VOCERA DEL PATRIMONIO AUTONOMO
FIDEICOMISO PARQUES DE PONTEVEDRA
8300538122 X

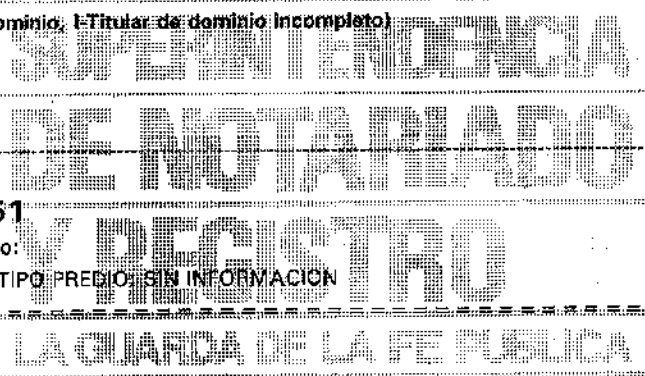
Matricula Nro.: 50C-1679551

CIRCULO DE REGISTRO: 50C BOGOTA ZONA CENTRO No. Catastro:
MUNICIPIO: BOGOTA D.C. DEPARTAMENTO: BOGOTA D.C. TIPO PREDIO: SIN INFORMACION

DIRECCION DEL INMUEBLE

1) AVENIDA CALLE 80 #70-A-48 APARTAMENTO 1002 TORRE 1 CONJUNTO PARQUES DE PONTEVEDRA PROPIEDAD HORIZONT

ANOTACION: Nro 6 Fecha: 10-04-2008 Radicacion: 2008-35205



129



FORMULARIO DE CALIFICACION CONSTANCIA DE INSCRIPCION

Pagina 215

Impreso el 24 de Abril de 2008 a las 07:06:09 a.m
No tiene validez sin la firma y sello del registrador en la ultima pagina

Documento: ESCRITURA 1273 del: 08-04-2008 NOTARIA 1 de BOGOTA D.C. VALOR ACTO: \$
ESPECIFICACION: 0347 ADICION REGIMEN DE PROPIEDAD HORIZONTAL DE LA SEGUNDA ETAPA DEL CONJUNTO RESIDENCIAL PARQUES DE PONTEVEDRA (LIMITACION AL DOMINIO)

PERSONAS QUE INTERVIENEN EN EL ACTO (X-Titular de derecho real de dominio, I-Titular de dominio incompleto)
A: ALIANZA FIDUCIARIA S.A VOCERA DEL PATRIMONIO AUTONOMO
FIDEICOMISO PARQUES DE PONTEVEDRA
8300538122 X

Matricula Nro.: 50C-1679554

CIRCULO DE REGISTRO: 50C BOGOTA ZONA CENTRO No. Catastro:
MUNICIPIO: BOGOTA D.C. DEPARTAMENTO: BOGOTA D.C. TIPO PREDIO: SIN INFORMACION

DIRECCION DEL INMUEBLE

1) AVENIDA CALLE 80 #70-A-48 APARTAMENTO 1101 TORRE 1 CONJUNTO PARQUES DE PONTEVEDRA PROPIEDAD HORIZONT

ANOTACION: Nro 9 Fecha: 10-04-2008 Radicacion: 2008-35205
Documento: ESCRITURA 1273 del: 08-04-2008 NOTARIA 1 de BOGOTA D.C. VALOR ACTO: \$
ESPECIFICACION: 0347 ADICION REGIMEN DE PROPIEDAD HORIZONTAL DE LA SEGUNDA ETAPA DEL CONJUNTO RESIDENCIAL PARQUES DE PONTEVEDRA (LIMITACION AL DOMINIO)

PERSONAS QUE INTERVIENEN EN EL ACTO (X-Titular de derecho real de dominio, I-Titular de dominio incompleto)
A: ALIANZA FIDUCIARIA S.A VOCERA DEL PATRIMONIO AUTONOMO
FIDEICOMISO PARQUES DE PONTEVEDRA
8300538122 X

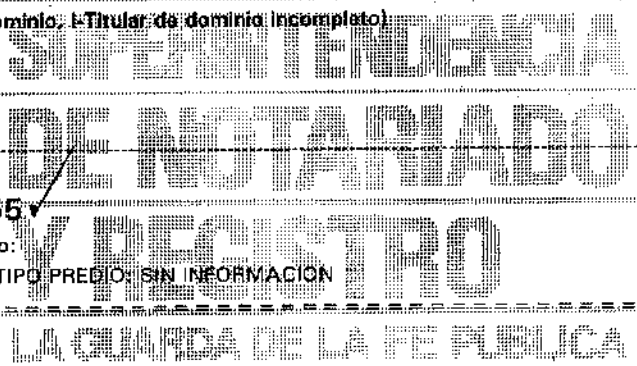
Matricula Nro.: 50C-1679555

CIRCULO DE REGISTRO: 50C BOGOTA ZONA CENTRO No. Catastro:
MUNICIPIO: BOGOTA D.C. DEPARTAMENTO: BOGOTA D.C. TIPO PREDIO: SIN INFORMACION

DIRECCION DEL INMUEBLE

1) AVENIDA CALLE 80 #70-A-48 APARTAMENTO 1102 TORRE 1 CONJUNTO PARQUES DE PONTEVEDRA PROPIEDAD HORIZONT

ANOTACION: Nro 5 Fecha: 10-04-2008 Radicacion: 2008-35205



FORMULARIO DE CALIFICACION CONSTANCIA DE INSCRIPCION

Pagina 216

Impreso el 24 de Abril de 2008 a las 07:06:09 a.m
No tiene validez sin la firma y sello del registrador en la ultima pagina

Documento: ESCRITURA 1273 del: 08-04-2008 NOTARIA 1 de BOGOTA D.C. VALOR ACTO: \$
ESPECIFICACION: 0347 ADICION REGIMEN DE PROPIEDAD HORIZONTAL DE LA SEGUNDA ETAPA DEL CONJUNTO RESIDENCIAL PARQUES DE PONTEVEDRA (LIMITACION AL DOMINIO)

PERSONAS QUE INTERVIENEN EN EL ACTO (X-Titular de derecho real de dominio, I-Titular de dominio incompleto)

A: ALIANZA FIDUCIARIA S.A VOCERA DEL PATRIMONIO AUTONOMO
FIDEICOMISO PARQUES DE PONTEVEDRA
8300538122 X

Matricula Nro.: 50C-1679556

CIRCULO DE REGISTRO: 50C BOGOTA ZONA CENTRO No. Catastro:
MUNICIPIO: BOGOTA D.C. DEPARTAMENTO: BOGOTA D.C. TIPO PREDIO: SIN INFORMACION

DIRECCION DEL INMUEBLE

1) AVENIDA CALLE 80 #70-A-48 APARTAMENTO 1103 TORRE 1 CONJUNTO PARQUES DE PONTEVEDRA PROPIEDAD HORIZONT

ANOTACION: Nro 6 Fecha: 10-04-2008 Radicacion: 2008-35205

Documento: ESCRITURA 1273 del: 08-04-2008 NOTARIA 1 de BOGOTA D.C. VALOR ACTO: \$
ESPECIFICACION: 0347 ADICION REGIMEN DE PROPIEDAD HORIZONTAL DE LA SEGUNDA ETAPA DEL CONJUNTO RESIDENCIAL PARQUES DE PONTEVEDRA (LIMITACION AL DOMINIO)

PERSONAS QUE INTERVIENEN EN EL ACTO (X-Titular de derecho real de dominio, I-Titular de dominio incompleto)

A: ALIANZA FIDUCIARIA S.A VOCERA DEL PATRIMONIO AUTONOMO
FIDEICOMISO PARQUES DE PONTEVEDRA
8300538122 X

Matricula Nro.: 50C-1679557

CIRCULO DE REGISTRO: 50C BOGOTA ZONA CENTRO No. Catastro:
MUNICIPIO: BOGOTA D.C. DEPARTAMENTO: BOGOTA D.C. TIPO PREDIO: SIN INFORMACION

DIRECCION DEL INMUEBLE

1) AVENIDA CALLE 80 #70-A-48 APARTAMENTO 1104 TORRE 1 CONJUNTO PARQUES DE PONTEVEDRA PROPIEDAD HORIZONT

ANOTACION: Nro 6 Fecha: 10-04-2008 Radicacion: 2008-35205

SUPERINTENDENCIA
DE NOTARIADO
Y REGISTRO
LA GUARDA DE LA FE PUBLICA

140



FORMULARIO DE CALIFICACION CONSTANCIA DE INSCRIPCION

Pagina 217

Impreso el 24 de Abril de 2008 a las 07:06:09 a.m
No tiene validez sin la firma y sello del registrador en la ultima pagina

Documento: ESCRITURA 1273 del: 08-04-2008 NOTARIA 1 de BOGOTA D.C. VALOR ACTO: \$
ESPECIFICACION: 0347 ADICION REGIMEN DE PROPIEDAD HORIZONTAL DE LA SEGUNDA ETAPA DEL CONJUNTO RESIDENCIAL PARQUES DE PONTEVEDRA (LIMITACION AL DOMINIO)

PERSONAS QUE INTERVIENEN EN EL ACTO (X-Titular de derecho real de dominio, I-Titular de dominio incompleto)
A: ALIANZA FIDUCIARIA S.A VOCERA DEL PATRIMONIO AUTONOMO
FIDEICOMISO PARQUES DE PONTEVEDRA
8300538122 X

Matricula Nro.: 50C-1679558

CIRCULO DE REGISTRO: 50C BOGOTA ZONA CENTRO No. Catastro:
MUNICIPIO: BOGOTA D.C. DEPARTAMENTO: BOGOTA D.C. TIPO PREDIO: SIN INFORMACION

DIRECCION DEL INMUEBLE

1) AVENIDA CALLE 80 #70-A-48 APARTAMENTO 1201 TORRE 1 CONJUNTO PARQUES DE PONTEVEDRA PROPIEDAD HORIZONT

ANOTACION: Nro 7 Fecha: 10-04-2008 Radicacion: 2008-35205
Documento: ESCRITURA 1273 del: 08-04-2008 NOTARIA 1 de BOGOTA D.C. VALOR ACTO: \$
ESPECIFICACION: 0347 ADICION REGIMEN DE PROPIEDAD HORIZONTAL DE LA SEGUNDA ETAPA DEL CONJUNTO RESIDENCIAL PARQUES DE PONTEVEDRA (LIMITACION AL DOMINIO)

PERSONAS QUE INTERVIENEN EN EL ACTO (X-Titular de derecho real de dominio, I-Titular de dominio incompleto)
A: ALIANZA FIDUCIARIA S.A VOCERA DEL PATRIMONIO AUTONOMO
FIDEICOMISO PARQUES DE PONTEVEDRA
8300538122 X

Matricula Nro.: 50C-1679559

CIRCULO DE REGISTRO: 50C BOGOTA ZONA CENTRO No. Catastro:
MUNICIPIO: BOGOTA D.C. DEPARTAMENTO: BOGOTA D.C. TIPO PREDIO: SIN INFORMACION

DIRECCION DEL INMUEBLE

1) AVENIDA CALLE 80 #70-A-48 APARTAMENTO 1202 TORRE 1 CONJUNTO PARQUES DE PONTEVEDRA PROPIEDAD HORIZONT

ANOTACION: Nro 6 Fecha: 10-04-2008 Radicacion: 2008-35205





FORMULARIO DE CALIFICACION CONSTANCIA DE INSCRIPCION

Pagina 218

Impreso el 24 de Abril de 2008 a las 07:06:09 a.m
No tiene validez sin la firma y sello del registrador en la ultima pagina

Documento: ESCRITURA 1273 del: 08-04-2008 NOTARIA 1 de BOGOTA D.C. VALOR ACTO: \$
ESPECIFICACION: 0347 ADICION REGIMEN DE PROPIEDAD HORIZONTAL DE LA SEGUNDA ETAPA DEL CONJUNTO RESIDENCIAL PARQUES DE PONTEVEDRA (LIMITACION AL DOMINIO)

PERSONAS QUE INTERVIENEN EN EL ACTO (X-Titular de derecho real de dominio, I-Titular de dominio incompleto)

A: ALIANZA FIDUCIARIA S.A VOCERA DEL PATRIMONIO AUTONOMO
FIDEICOMISO PARQUES DE PONTEVEDRA
8300538122 X

Matricula Nro.: 50C-1679560

CIRCULO DE REGISTRO: 50C BOGOTA ZONA CENTRO No. Catastro:
MUNICIPIO: BOGOTA D.C. DEPARTAMENTO: BOGOTA D.C. TIPO PREDIO: SIN INFORMACION

DIRECCION DEL INMUEBLE

1) AVENIDA CALLE 80 #70-A-48 APARTAMENTO 1203 TORRE 1 CONJUNTO PARQUES DE PONTEVEDRA PROPIEDAD HORIZONT

ANOTACION: Nro 5 Fecha: 10-04-2008 Radicacion: 2008-35205

Documento: ESCRITURA 1273 del: 08-04-2008 NOTARIA 1 de BOGOTA D.C. VALOR ACTO: \$
ESPECIFICACION: 0347 ADICION REGIMEN DE PROPIEDAD HORIZONTAL DE LA SEGUNDA ETAPA DEL CONJUNTO RESIDENCIAL PARQUES DE PONTEVEDRA (LIMITACION AL DOMINIO)

PERSONAS QUE INTERVIENEN EN EL ACTO (X-Titular de derecho real de dominio, I-Titular de dominio incompleto)

A: ALIANZA FIDUCIARIA S.A VOCERA DEL PATRIMONIO AUTONOMO
FIDEICOMISO PARQUES DE PONTEVEDRA
8300538122 X

Matricula Nro.: 50C-1679561

CIRCULO DE REGISTRO: 50C BOGOTA ZONA CENTRO No. Catastro:
MUNICIPIO: BOGOTA D.C. DEPARTAMENTO: BOGOTA D.C. TIPO PREDIO: SIN INFORMACION

DIRECCION DEL INMUEBLE

1) AVENIDA CALLE 80 #70-A-48 APARTAMENTO 1204 TORRE 1 CONJUNTO PARQUES DE PONTEVEDRA PROPIEDAD HORIZONT

ANOTACION: Nro 7 Fecha: 10-04-2008 Radicacion: 2008-35205

SUPERINTENDENCIA
DE NOTARIADO
Y REGISTRO
LA GUARDA DE LA FE PUBLICA



FORMULARIO DE CALIFICACION CONSTANCIA DE INSCRIPCION

Pagina 219

Impreso el 24 de Abril de 2008 a las 07:06:09 a.m
No tiene validez sin la firma y sello del registrador en la ultima pagina

Documento: ESCRITURA 1273 del: 08-04-2008 NOTARIA 1 de BOGOTA D.C. VALOR ACTO: \$
ESPECIFICACION: 0347 ADICION REGIMEN DE PROPIEDAD HORIZONTAL DE LA SEGUNDA ETAPA DEL CONJUNTO RESIDENCIAL PARQUES DE PONTEVEDRA (LIMITACION AL DOMINIO)

PERSONAS QUE INTERVIENEN EN EL ACTO (X-Titular de derecho real de dominio, I-Titular de dominio incompleto)
A: ALIANZA FIDUCIARIA S.A VOCERA DEL PATRIMONIO AUTONOMO
FIDEICOMISO PARQUES DE PONTEVEDRA
8300538122 X

Matricula Nro.: 50C-1679562

CIRCULO DE REGISTRO: 50C BOGOTA ZONA CENTRO No. Catastro:
MUNICIPIO: BOGOTA D.C. DEPARTAMENTO: BOGOTA D.C. TIPO PREDIO: SIN INFORMACION

DIRECCION DEL INMUEBLE

1) AVENIDA CALLE 80 #70-A-48 APARTAMENTO 1301 TORRE 1 CONJUNTO PARQUES DE PONTEVEDRA PROPIEDAD HORIZONT

ANOTACION: Nro 5 Fecha: 10-04-2008 Radicacion: 2008-35205
Documento: ESCRITURA 1273 del: 08-04-2008 NOTARIA 1 de BOGOTA D.C. VALOR ACTO: \$
ESPECIFICACION: 0347 ADICION REGIMEN DE PROPIEDAD HORIZONTAL DE LA SEGUNDA ETAPA DEL CONJUNTO RESIDENCIAL PARQUES DE PONTEVEDRA (LIMITACION AL DOMINIO)

PERSONAS QUE INTERVIENEN EN EL ACTO (X-Titular de derecho real de dominio, I-Titular de dominio incompleto)
A: ALIANZA FIDUCIARIA S.A VOCERA DEL PATRIMONIO AUTONOMO
FIDEICOMISO PARQUES DE PONTEVEDRA
8300538122 X


Matricula Nro.: 50C-1679563

CIRCULO DE REGISTRO: 50C BOGOTA ZONA CENTRO No. Catastro:
MUNICIPIO: BOGOTA D.C. DEPARTAMENTO: BOGOTA D.C. TIPO PREDIO: SIN INFORMACION

DIRECCION DEL INMUEBLE

1) AVENIDA CALLE 80 #70-A-48 APARTAMENTO 1302 TORRE 1 CONJUNTO PARQUES DE PONTEVEDRA PROPIEDAD HORIZONT

ANOTACION: Nro 6 Fecha: 10-04-2008 Radicacion: 2008-35205



FORMULARIO DE CALIFICACION CONSTANCIA DE INSCRIPCION

Pagina 220

Impreso el 24 de Abril de 2008 a las 07:06:09 a.m
No tiene validez sin la firma y sello del registrador en la ultima pagina

Documento: ESCRITURA 1273 del: 08-04-2008 NOTARIA 1 de BOGOTA D.C. VALOR ACTO: \$
ESPECIFICACION: 0347 ADICION REGIMEN DE PROPIEDAD HORIZONTAL DE LA SEGUNDA ETAPA DEL CONJUNTO RESIDENCIAL PARQUES DE PONTEVEDRA (LIMITACION AL DOMINIO)

PERSONAS QUE INTERVIENEN EN EL ACTO (X-Titular de derecho real de dominio, I-Titular de dominio incompleto)

A: ALIANZA FIDUCIARIA S.A VOCERA DEL PATRIMONIO AUTONOMO
FIDEICOMISO PARQUES DE PONTEVEDRA
8300538122 X

Matricula Nro.: 50C-1679564

CIRCULO DE REGISTRO: 50C BOGOTA ZONA CENTRO No. Catastro:
MUNICIPIO: BOGOTA D.C. DEPARTAMENTO: BOGOTA D.C. TIPO PREDIO: SIN INFORMACION

DIRECCION DEL INMUEBLE

1) AVENIDA CALLE 80 #70-A-48 APARTAMENTO 1303 TORRE 1 CONJUNTO PARQUES DE PONTEVEDRA PROPIEDAD HORIZONT

ANOTACION: Nro 6 Fecha: 10-04-2008 Radicacion: 2008-35205

Documento: ESCRITURA 1273 del: 08-04-2008 NOTARIA 1 de BOGOTA D.C. VALOR ACTO: \$
ESPECIFICACION: 0347 ADICION REGIMEN DE PROPIEDAD HORIZONTAL DE LA SEGUNDA ETAPA DEL CONJUNTO RESIDENCIAL PARQUES DE PONTEVEDRA (LIMITACION AL DOMINIO)

PERSONAS QUE INTERVIENEN EN EL ACTO (X-Titular de derecho real de dominio, I-Titular de dominio incompleto)

A: ALIANZA FIDUCIARIA S.A VOCERA DEL PATRIMONIO AUTONOMO
FIDEICOMISO PARQUES DE PONTEVEDRA
8300538122 X

Matricula Nro.: 50C-1679565

CIRCULO DE REGISTRO: 50C BOGOTA ZONA CENTRO No. Catastro:
MUNICIPIO: BOGOTA D.C. DEPARTAMENTO: BOGOTA D.C. TIPO PREDIO: SIN INFORMACION

DIRECCION DEL INMUEBLE

1) AVENIDA CALLE 80 #70-A-48 APARTAMENTO 1304 TORRE 1 CONJUNTO PARQUES DE PONTEVEDRA PROPIEDAD HORIZONT.

ANOTACION: Nro 7 Fecha: 10-04-2008 Radicacion: 2008-35205

**SUPERINTENDENCIA
DE NOTARIADO
Y REGISTRO**
LA GUARDA DE LA FE PUBLICA



**FORMULARIO DE CALIFICACION
CONSTANCIA DE INSCRIPCION**

Pagina 221

Impreso el 24 de Abril de 2008 a las 07:08:09 a.m
No tiene validez sin la firma y sello del registrador en la ultima pagina.

Documento: ESCRITURA 1273 del: 08-04-2008 NOTARIA 1 de BOGOTA D.C. VALOR ACTO: \$
ESPECIFICACION: 0347 ADICION REGIMEN DE PROPIEDAD HORIZONTAL DE LA SEGUNDA ETAPA DEL CONJUNTO RESIDENCIAL PARQUES DE PONTEVEDRA (LIMITACION AL DOMINIO)

PERSONAS QUE INTERVIENEN EN EL ACTO (X-Titular de derecho real de dominio, I-Titular de dominio incompleto)
A: ALIANZA FIDUCIARIA S.A VOCERA DEL PATRIMONIO AUTONOMO
FIDEICOMISO PARQUES DE PONTEVEDRA
8300538122 X

Matricula Nro.: 50C-1679566

CIRCULO DE REGISTRO: 50C BOGOTA ZONA CENTRO No. Catastro:
MUNICIPIO: BOGOTA D.C. DEPARTAMENTO: BOGOTA D.C. TIPO PREDIO: SIN INFORMACION

DIRECCION DEL INMUEBLE

1) AVENIDA CALLE 80 #70-A-48 APARTAMENTO 1401 TORRE 1 CONJUNTO PARQUES DE PONTEVEDRA PROPIEDAD HORIZONT

ANOTACION: Nro 6 Fecha: 10-04-2008 Radicacion: 2008-35205
Documento: ESCRITURA 1273 del: 08-04-2008 NOTARIA 1 de BOGOTA D.C. VALOR ACTO: \$
ESPECIFICACION: 0347 ADICION REGIMEN DE PROPIEDAD HORIZONTAL DE LA SEGUNDA ETAPA DEL CONJUNTO RESIDENCIAL PARQUES DE PONTEVEDRA (LIMITACION AL DOMINIO)

PERSONAS QUE INTERVIENEN EN EL ACTO (X-Titular de derecho real de dominio, I-Titular de dominio incompleto)
A: ALIANZA FIDUCIARIA S.A VOCERA DEL PATRIMONIO AUTONOMO
FIDEICOMISO PARQUES DE PONTEVEDRA
8300538122 X


Matricula Nro.: 50C-1679567

CIRCULO DE REGISTRO: 50C BOGOTA ZONA CENTRO No. Catastro:
MUNICIPIO: BOGOTA D.C. DEPARTAMENTO: BOGOTA D.C. TIPO PREDIO: SIN INFORMACION

DIRECCION DEL INMUEBLE

1) AVENIDA CALLE 80 #70-A-48 APARTAMENTO 1402 TORRE 1 CONJUNTO PARQUES DE PONTEVEDRA PROPIEDAD HORIZONT

ANOTACION: Nro 6 Fecha: 10-04-2008 Radicacion: 2008-35205





**FORMULARIO DE CALIFICACION
CONSTANCIA DE INSCRIPCION**

Pagina 222

Impreso el 24 de Abril de 2008 a las 07:06:09 a.m
No tiene validez sin la firma y sello del registrador en la ultima pagina

Documento: ESCRITURA 1273 del: 08-04-2008 NOTARIA 1 de BOGOTA D.C. VALOR ACTO: \$
ESPECIFICACION: 0347 ADICION REGIMEN DE PROPIEDAD HORIZONTAL DE LA SEGUNDA ETAPA DEL CONJUNTO RESIDENCIAL PARQUES DE PONTEVEDRA (LIMITACION AL DOMINIO)

PERSONAS QUE INTERVIENEN EN EL ACTO (X-Titular de derecho real de dominio, I-Titular de dominio incompleto)
A: ALIANZA FIDUCIARIA S.A VOCERA DEL PATRIMONIO AUTONOMO
FIDEICOMISO PARQUES DE PONTEVEDRA
8300538122 X

Matricula Nro.: 50C-1679568

CIRCULO DE REGISTRO: 50C BOGOTA ZONA CENTRO No. Catastro:
MUNICIPIO: BOGOTA D.C. DEPARTAMENTO: BOGOTA D.C. TIPO PREDIO: SIN INFORMACION

DIRECCION DEL INMUEBLE

1) AVENIDA CALLE 80 #70-A-48 APARTAMENTO 1403 TORRE 1 CONJUNTO PARQUES DE PONTEVEDRA PROPIEDAD HORIZONT

ANOTACION: Nro 5 Fecha: 10-04-2008 Radicacion: 2008-35205

Documento: ESCRITURA 1273 del: 08-04-2008 NOTARIA 1 de BOGOTA D.C. VALOR ACTO: \$
ESPECIFICACION: 0347 ADICION REGIMEN DE PROPIEDAD HORIZONTAL DE LA SEGUNDA ETAPA DEL CONJUNTO RESIDENCIAL PARQUES DE PONTEVEDRA (LIMITACION AL DOMINIO)

PERSONAS QUE INTERVIENEN EN EL ACTO (X-Titular de derecho real de dominio, I-Titular de dominio incompleto)
A: ALIANZA FIDUCIARIA S.A VOCERA DEL PATRIMONIO AUTONOMO
FIDEICOMISO PARQUES DE PONTEVEDRA
8300538122 X

Matricula Nro.: 50C-1679569

CIRCULO DE REGISTRO: 50C BOGOTA ZONA CENTRO No. Catastro:
MUNICIPIO: BOGOTA D.C. DEPARTAMENTO: BOGOTA D.C. TIPO PREDIO: SIN INFORMACION

DIRECCION DEL INMUEBLE

1) AVENIDA CALLE 80 #70-A-48 APARTAMENTO 1404 TORRE 1 CONJUNTO PARQUES DE PONTEVEDRA PROPIEDAD HORIZONT

ANOTACION: Nro 5 Fecha: 10-04-2008 Radicacion: 2008-35205

SUPERINTENDENCIA
DE NOTARIADO
Y REGISTRO
LA GUARDA DE LA FE PUBLICA

143



FORMULARIO DE CALIFICACION CONSTANCIA DE INSCRIPCION

Pagina 223

Impreso el 24 de Abril de 2008 a las 07:06:10 a.m
No tiene validez sin la firma y sello del registrador en la ultima pagina

Documento: ESCRITURA 1273 del: 08-04-2008 NOTARIA 1 de BOGOTA D.C. VALOR ACTO: \$
ESPECIFICACION: 0347 ADICION REGIMEN DE PROPIEDAD HORIZONTAL DE LA SEGUNDA ETAPA DEL CONJUNTO RESIDENCIAL PARQUES DE PONTEVEDRA (LIMITACION AL DOMINIO)

PERSONAS QUE INTERVIENEN EN EL ACTO (X-Titular de derecho real de dominio, I-Titular de dominio incompleto)
A: ALIANZA FIDUCIARIA S.A VOCERA DEL PATRIMONIO AUTONOMO
FIDEICOMISO PARQUES DE PONTEVEDRA
8300538122 X

Matricula Nro.: 50C-1679570

CIRCULO DE REGISTRO: 50C BOGOTA ZONA CENTRO No. Catastro:
MUNICIPIO: BOGOTA D.C. DEPARTAMENTO: BOGOTA D.C. TIPO PREDIO: SIN INFORMACION

DIRECCION DEL INMUEBLE

1) AVENIDA CALLE 80 #70-A-48 APARTAMENTO 1501 TORRE 1 CONJUNTO PARQUES DE PONTEVEDRA PROPIEDAD HORIZONT

ANOTACION: Nro 6 Fecha: 10-04-2008 Radicacion: 2008-35205
Documento: ESCRITURA 1273 del: 08-04-2008 NOTARIA 1 de BOGOTA D.C. VALOR ACTO: \$
ESPECIFICACION: 0347 ADICION REGIMEN DE PROPIEDAD HORIZONTAL DE LA SEGUNDA ETAPA DEL CONJUNTO RESIDENCIAL PARQUES DE PONTEVEDRA (LIMITACION AL DOMINIO)

PERSONAS QUE INTERVIENEN EN EL ACTO (X-Titular de derecho real de dominio, I-Titular de dominio incompleto)
A: ALIANZA FIDUCIARIA S.A VOCERA DEL PATRIMONIO AUTONOMO
FIDEICOMISO PARQUES DE PONTEVEDRA
8300538122 X

Matricula Nro.: 50C-1679571

CIRCULO DE REGISTRO: 50C BOGOTA ZONA CENTRO No. Catastro:
MUNICIPIO: BOGOTA D.C. DEPARTAMENTO: BOGOTA D.C. TIPO PREDIO: SIN INFORMACION

DIRECCION DEL INMUEBLE

1) AVENIDA CALLE 80 #70-A-48 APARTAMENTO 1502 TORRE 1 CONJUNTO PARQUES DE PONTEVEDRA PROPIEDAD HORIZONT

ANOTACION: Nro 6 Fecha: 10-04-2008 Radicacion: 2008-35205

**SUPERINTENDENCIA
DE NOTARIADO
Y REGISTRO**
LA GUARDA DE LA FE PUBLICA



FORMULARIO DE CALIFICACION CONSTANCIA DE INSCRIPCION

Pagina 224

Impreso el 24 de Abril de 2008 a las 07:06:10 a.m
No tiene validez sin la firma y sello del registrador en la ultima pagina

Documento: ESCRITURA 1273 del: 08-04-2008 NOTARIA 1 de BOGOTA D.C. VALOR ACTO: \$
ESPECIFICACION: 0347 ADICION REGIMEN DE PROPIEDAD HORIZONTAL DE LA SEGUNDA ETAPA DEL CONJUNTO RESIDENCIAL PARQUES DE PONTEVEDRA (LIMITACION AL DOMINIO)

PERSONAS QUE INTERVIENEN EN EL ACTO (X-Titular de derecho real de dominio, I-Titular de dominio incompleto)

A: ALIANZA FIDUCIARIA S.A VOCERA DEL PATRIMONIO AUTONOMO
FIDEICOMISO PARQUES DE PONTEVEDRA
8300538122 X

Matricula Nro.: 50C-1679572

CIRCULO DE REGISTRO: 50C BOGOTA ZONA CENTRO No. Catastro:
MUNICIPIO: BOGOTA D.C. DEPARTAMENTO: BOGOTA D.C. TIPO PREDIO: SIN INFORMACION

DIRECCION DEL INMUEBLE

1) AVENIDA CALLE 80 #70-A-48 APARTAMENTO 1503 TORRE 1 CONJUNTO PARQUES DE PONTEVEDRA PROPIEDAD HORIZONT

ANOTACION: Nro 6 Fecha: 10-04-2008 Radicacion: 2008-35205

Documento: ESCRITURA 1273 del: 08-04-2008 NOTARIA 1 de BOGOTA D.C. VALOR ACTO: \$
ESPECIFICACION: 0347 ADICION REGIMEN DE PROPIEDAD HORIZONTAL DE LA SEGUNDA ETAPA DEL CONJUNTO RESIDENCIAL PARQUES DE PONTEVEDRA (LIMITACION AL DOMINIO)

PERSONAS QUE INTERVIENEN EN EL ACTO (X-Titular de derecho real de dominio, I-Titular de dominio incompleto)

A: ALIANZA FIDUCIARIA S.A VOCERA DEL PATRIMONIO AUTONOMO
FIDEICOMISO PARQUES DE PONTEVEDRA
8300538122 X

Matricula Nro.: 50C-1679573

CIRCULO DE REGISTRO: 50C BOGOTA ZONA CENTRO No. Catastro:
MUNICIPIO: BOGOTA D.C. DEPARTAMENTO: BOGOTA D.C. TIPO PREDIO: SIN INFORMACION

DIRECCION DEL INMUEBLE

1) AVENIDA CALLE 80 #70-A-48 APARTAMENTO 1504 TORRE 1 CONJUNTO PARQUES DE PONTEVEDRA PROPIEDAD HORIZONT

ANOTACION: Nro 5 Fecha: 10-04-2008 Radicacion: 2008-35205

SUPERINTENDENCIA
DE NOTARIADO
Y REGISTRO
LA GUARDA DE LA FE PUBLICA



FORMULARIO DE CALIFICACION CONSTANCIA DE INSCRIPCION

Pagina 225

Impreso el 24 de Abril de 2008 a las 07:06:10 a.m
No tiene validez sin la firma y sello del registrador en la ultima pagina

Documento: ESCRITURA 1273 del: 08-04-2008 NOTARIA 1 de BOGOTA D.C. VALOR ACTO: \$
ESPECIFICACION: 0347 ADICION REGIMEN DE PROPIEDAD HORIZONTAL DE LA SEGUNDA ETAPA DEL CONJUNTO RESIDENCIAL PARQUES DE PONTEVEDRA (LIMITACION AL DOMINIO)

PERSONAS QUE INTERVIENEN EN EL ACTO (X-Titular de derecho real de dominio, I-Titular de dominio incompleto)
A: ALIANZA FIDUCIARIA S.A VOCERA DEL PATRIMONIO AUTONOMO
FIDEICOMISO PARQUES DE PONTEVEDRA
8300538122 X

Matricula Nro.: 50C-1679574

CIRCULO DE REGISTRO: 50C BOGOTA ZONA CENTRO No. Catastro:
MUNICIPIO: BOGOTA D.C. DEPARTAMENTO: BOGOTA D.C. TIPO PREDIO: SIN INFORMACION

DIRECCION DEL INMUEBLE

1) AVENIDA CALLE 80 #70-A-48 APARTAMENTO 1601 TORRE 1 CONJUNTO PARQUES DE PONTEVEDRA PROPIEDAD HORIZONT

ANOTACION: Nro 5 Fecha: 10-04-2008 Radicacion: 2008-35205
Documento: ESCRITURA 1273 del: 08-04-2008 NOTARIA 1 de BOGOTA D.C. VALOR ACTO: \$
ESPECIFICACION: 0347 ADICION REGIMEN DE PROPIEDAD HORIZONTAL DE LA SEGUNDA ETAPA DEL CONJUNTO RESIDENCIAL PARQUES DE PONTEVEDRA (LIMITACION AL DOMINIO)

PERSONAS QUE INTERVIENEN EN EL ACTO (X-Titular de derecho real de dominio, I-Titular de dominio incompleto)
A: ALIANZA FIDUCIARIA S.A VOCERA DEL PATRIMONIO AUTONOMO
FIDEICOMISO PARQUES DE PONTEVEDRA
8300538122 X


Matricula Nro.: 50C-1679575

CIRCULO DE REGISTRO: 50C BOGOTA ZONA CENTRO No. Catastro:
MUNICIPIO: BOGOTA D.C. DEPARTAMENTO: BOGOTA D.C. TIPO PREDIO: SIN INFORMACION

DIRECCION DEL INMUEBLE

1) AVENIDA CALLE 80 #70-A-48 APARTAMENTO 1602 TORRE 1 CONJUNTO PARQUES DE PONTEVEDRA PROPIEDAD HORIZONT

ANOTACION: Nro 5 Fecha: 10-04-2008 Radicacion: 2008-35205





**FORMULARIO DE CALIFICACION
CONSTANCIA DE INSCRIPCION**

Página 226

Impreso el 24 de Abril de 2008 a las 07:06:10 a.m
No tiene validez sin la firma y sello del registrador en la ultima pagina

Documento: ESCRITURA 1273 del: 08-04-2008 NOTARIA 1 de BOGOTA D.C. VALOR ACTO: \$
ESPECIFICACION: 0347 ADICION REGIMEN DE PROPIEDAD HORIZONTAL DE LA SEGUNDA ETAPA DEL CONJUNTO RESIDENCIAL PARQUES DE PONTEVEDRA (LIMITACION AL DOMINIO)

PERSONAS QUE INTERVIENEN EN EL ACTO (X-Titular de derecho real de dominio, I-Titular de dominio incompleto)
A: ALIANZA FIDUCIARIA S.A VOCERA DEL PATRIMONIO AUTONOMO
FIDEICOMISO PARQUES DE PONTEVEDRA
8300538122 X

Matricula Nro.: 50C-1679576

CIRCULO DE REGISTRO: 50C BOGOTA ZONA CENTRO No. Catastro:
MUNICIPIO: BOGOTA D.C. DEPARTAMENTO: BOGOTA D.C. TIPO PREDIO: SIN INFORMACION

DIRECCION DEL INMUEBLE

1) AVENIDA CALLE 80 #70-A-48 APARTAMENTO 1603 TORRE 1 CONJUNTO PARQUES DE PONTEVEDRA PROPIEDAD HORIZONT

ANOTACION: Nro 5 Fecha: 10-04-2008 Radicacion: 2008-35205
Documento: ESCRITURA 1273 del: 08-04-2008 NOTARIA 1 de BOGOTA D.C. VALOR ACTO: \$
ESPECIFICACION: 0347 ADICION REGIMEN DE PROPIEDAD HORIZONTAL DE LA SEGUNDA ETAPA DEL CONJUNTO RESIDENCIAL PARQUES DE PONTEVEDRA (LIMITACION AL DOMINIO)

PERSONAS QUE INTERVIENEN EN EL ACTO (X-Titular de derecho real de dominio, I-Titular de dominio incompleto)
A: ALIANZA FIDUCIARIA S.A VOCERA DEL PATRIMONIO AUTONOMO
FIDEICOMISO PARQUES DE PONTEVEDRA
8300538122 X

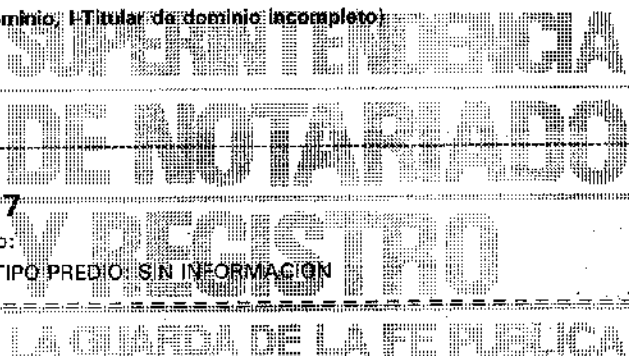
Matricula Nro.: 50C-1679577

CIRCULO DE REGISTRO: 50C BOGOTA ZONA CENTRO No. Catastro:
MUNICIPIO: BOGOTA D.C. DEPARTAMENTO: BOGOTA D.C. TIPO PREDIO: SIN INFORMACION

DIRECCION DEL INMUEBLE

1) AVENIDA CALLE 80 #70-A-48 APARTAMENTO 1604 TORRE 1 CONJUNTO PARQUES DE PONTEVEDRA PROPIEDAD HORIZONT

ANOTACION: Nro 6 Fecha: 10-04-2008 Radicacion: 2008-35205



145



FORMULARIO DE CALIFICACION CONSTANCIA DE INSCRIPCION

Pagina 227

Impreso el 24 de Abril de 2008 a las 07:06:10 a.m
No tiene validez sin la firma y sello del registrador en la ultima pagina

Documento: ESCRITURA 1273 del: 08-04-2008 NOTARIA 1 de BOGOTA D.C. VALOR ACTO: \$
ESPECIFICACION: 0347 ADICION REGIMEN DE PROPIEDAD HORIZONTAL DE LA SEGUNDA ETAPA DEL CONJUNTO RESIDENCIAL PARQUES DE PONTEVEDRA (LIMITACION AL DOMINIO)

PERSONAS QUE INTERVIENEN EN EL ACTO (X-Titular de derecho real de dominio, I-Titular de dominio incompleto)
A: ALIANZA FIDUCIARIA S.A VOCERA DEL PATRIMONIO AUTONOMO
FIDEICOMISO PARQUES DE PONTEVEDRA
8300538122 X

Matricula Nro.: 50C-1679578

CIRCULO DE REGISTRO: 50C BOGOTA ZONA CENTRO No. Catastro:
MUNICIPIO: BOGOTA D.C. DEPARTAMENTO: BOGOTA D.C. TIPO PREDIO: SIN INFORMACION

DIRECCION DEL INMUEBLE

1) AVENIDA CALLE 80 #70-A-48 APARTAMENTO 1701 TORRE 1 CONJUNTO PARQUES DE PONTEVEDRA PROPIEDAD HORIZONT

ANOTACION: Nro 7 Fecha: 10-04-2008 Radicacion: 2008-35205

Documento: ESCRITURA 1273 del: 08-04-2008 NOTARIA 1 de BOGOTA D.C. VALOR ACTO: \$
ESPECIFICACION: 0347 ADICION REGIMEN DE PROPIEDAD HORIZONTAL DE LA SEGUNDA ETAPA DEL CONJUNTO RESIDENCIAL PARQUES DE PONTEVEDRA (LIMITACION AL DOMINIO)

PERSONAS QUE INTERVIENEN EN EL ACTO (X-Titular de derecho real de dominio, I-Titular de dominio incompleto)
A: ALIANZA FIDUCIARIA S.A VOCERA DEL PATRIMONIO AUTONOMO
FIDEICOMISO PARQUES DE PONTEVEDRA
8300538122 X

Matricula Nro.: 50C-1679579

CIRCULO DE REGISTRO: 50C BOGOTA ZONA CENTRO No. Catastro:
MUNICIPIO: BOGOTA D.C. DEPARTAMENTO: BOGOTA D.C. TIPO PREDIO: SIN INFORMACION

DIRECCION DEL INMUEBLE

1) AVENIDA CALLE 80 #70-A-48 APARTAMENTO 1702 TORRE 1 CONJUNTO PARQUES DE PONTEVEDRA PROPIEDAD HORIZONT

ANOTACION: Nro 6 Fecha: 10-04-2008 Radicacion: 2008-35205

SUPERINTENDENCIA
DE NOTARIADO
Y REGISTRO
LA GUARDIA DE LA FE PUBLICA



FORMULARIO DE CALIFICACION CONSTANCIA DE INSCRIPCION

Pagina 228

Impreso el 24 de Abril de 2008 a las 07:06:10 a.m
No tiene validez sin la firma y sello del registrador en la ultima pagina

Documento: ESCRITURA 1273 del: 08-04-2008 NOTARIA 1 de BOGOTA D.C. VALOR ACTO: \$
ESPECIFICACION: 0347 ADICION REGIMEN DE PROPIEDAD HORIZONTAL DE LA SEGUNDA ETAPA DEL CONJUNTO RESIDENCIAL PARQUES DE PONTEVEDRA (LIMITACION AL DOMINIO)

PERSONAS QUE INTERVIENEN EN EL ACTO (X-Titular de derecho real de dominio, I-Titular de dominio incompleto)

A: ALIANZA FIDUCIARIA S.A VOCERA DEL PATRIMONIO AUTONOMO
FIDEICOMISO PARQUES DE PONTEVEDRA
8300538122 X

Matricula Nro.: 50C-1679580

CIRCULO DE REGISTRO: 50C BOGOTA ZONA CENTRO No. Catastro:
MUNICIPIO: BOGOTA D.C. DEPARTAMENTO: BOGOTA D.C. TIPO PREDIO: SIN INFORMACION

DIRECCION DEL INMUEBLE

1) AVENIDA CALLE 80 #70-A-48 APARTAMENTO 1703 TORRE 1 CONJUNTO PARQUES DE PONTEVEDRA PROPIEDAD HORIZONT

ANOTACION: Nro 6 Fecha: 10-04-2008 Radicacion: 2008-35205

Documento: ESCRITURA 1273 del: 08-04-2008 NOTARIA 1 de BOGOTA D.C. VALOR ACTO: \$
ESPECIFICACION: 0347 ADICION REGIMEN DE PROPIEDAD HORIZONTAL DE LA SEGUNDA ETAPA DEL CONJUNTO RESIDENCIAL PARQUES DE PONTEVEDRA (LIMITACION AL DOMINIO)

PERSONAS QUE INTERVIENEN EN EL ACTO (X-Titular de derecho real de dominio, I-Titular de dominio incompleto)

A: ALIANZA FIDUCIARIA S.A VOCERA DEL PATRIMONIO AUTONOMO
FIDEICOMISO PARQUES DE PONTEVEDRA
8300538122 X

Matricula Nro.: 50C-1679581

CIRCULO DE REGISTRO: 50C BOGOTA ZONA CENTRO No. Catastro:
MUNICIPIO: BOGOTA D.C. DEPARTAMENTO: BOGOTA D.C. TIPO PREDIO: SIN INFORMACION

DIRECCION DEL INMUEBLE

1) AVENIDA CALLE 80 #70-A-48 APARTAMENTO 1704 TORRE 1 CONJUNTO PARQUES DE PONTEVEDRA PROPIEDAD HORIZONT

ANOTACION: Nro 7 Fecha: 10-04-2008 Radicacion: 2008-35205

SUPERINTENDENCIA
DE NOTARIADO
Y REGISTRO
LA GUARDA DE LA FE PUBLICA



FORMULARIO DE CALIFICACION CONSTANCIA DE INSCRIPCION

Pagina 229

Impreso el 24 de Abril de 2008 a las 07:06:10 a.m
No tiene validez sin la firma y sello del registrador en la ultima pagina

Documento: ESCRITURA 1273 del: 08-04-2008 NOTARIA 1 de BOGOTA D.C. VALOR ACTO: \$
ESPECIFICACION: 0347 ADICION REGIMEN DE PROPIEDAD HORIZONTAL DE LA SEGUNDA ETAPA DEL CONJUNTO RESIDENCIAL PARQUES DE PONTEVEDRA (LIMITACION AL DOMINIO)

PERSONAS QUE INTERVIENEN EN EL ACTO (X-Titular de derecho real de dominio, I-Titular de dominio incompleto)
A: ALIANZA FIDUCIARIA S.A VOCERA DEL PATRIMONIO AUTONOMO
FIDEICOMISO PARQUES DE PONTEVEDRA
8300538122 X

Matricula Nro.: 50C-1679582

CIRCULO DE REGISTRO: 50C BOGOTA ZONA CENTRO No. Catastro:
MUNICIPIO: BOGOTA D.C. DEPARTAMENTO: BOGOTA D.C. TIPO PREDIO: SIN INFORMACION

DIRECCION DEL INMUEBLE

1) AVENIDA CALLE 80 #70-A-48 APARTAMENTO 1801 TORRE 1 CONJUNTO PARQUES DE PONTEVEDRA PROPIEDAD HORIZONT

ANOTACION: Nro 6 Fecha: 10-04-2008 Radicacion: 2008-35205
Documento: ESCRITURA 1273 del: 08-04-2008 NOTARIA 1 de BOGOTA D.C. VALOR ACTO: \$
ESPECIFICACION: 0347 ADICION REGIMEN DE PROPIEDAD HORIZONTAL DE LA SEGUNDA ETAPA DEL CONJUNTO RESIDENCIAL PARQUES DE PONTEVEDRA (LIMITACION AL DOMINIO)

PERSONAS QUE INTERVIENEN EN EL ACTO (X-Titular de derecho real de dominio, I-Titular de dominio incompleto)
A: ALIANZA FIDUCIARIA S.A VOCERA DEL PATRIMONIO AUTONOMO
FIDEICOMISO PARQUES DE PONTEVEDRA
8300538122 X

Matricula Nro.: 50C-1679583

CIRCULO DE REGISTRO: 50C BOGOTA ZONA CENTRO No. Catastro:
MUNICIPIO: BOGOTA D.C. DEPARTAMENTO: BOGOTA D.C. TIPO PREDIO: SIN INFORMACION

DIRECCION DEL INMUEBLE

1) AVENIDA CALLE 80 #70-A-48 APARTAMENTO 1802 TORRE 1 CONJUNTO PARQUES DE PONTEVEDRA PROPIEDAD HORIZONT

ANOTACION: Nro 9 Fecha: 10-04-2008 Radicacion: 2008-35205





FORMULARIO DE CALIFICACION CONSTANCIA DE INSCRIPCION

Pagina 230

Impreso el 24 de Abril de 2008 a las 07:06:10 a.m
No tiene validez sin la firma y sello del registrador en la ultima pagina

Documento: ESCRITURA 1273 del: 08-04-2008 NOTARIA 1 de BOGOTA D.C. VALOR ACTO: \$
ESPECIFICACION: 0347 ADICION REGIMEN DE PROPIEDAD HORIZONTAL DE LA SEGUNDA ETAPA DEL CONJUNTO RESIDENCIAL PARQUES DE PONTEVEDRA (LIMITACION AL DOMINIO)

PERSONAS QUE INTERVIENEN EN EL ACTO (X-Titular de derecho real de dominio, I-Titular de dominio incompleto)

A: ALIANZA FIDUCIARIA S.A VOCERA DEL PATRIMONIO AUTONOMO
FIDEICOMISO PARQUES DE PONTEVEDRA
8300538122 X

Matricula Nro.: 50C-1679584

CIRCULO DE REGISTRO: 50C BOGOTA ZONA CENTRO No. Catastro:
MUNICIPIO: BOGOTA D.C. DEPARTAMENTO: BOGOTA D.C. TIPO PREDIO: SIN INFORMACION

DIRECCION DEL INMUEBLE

1) AVENIDA CALLE 80 #70-A-48 APARTAMENTO 1803 TORRE 1 CONJUNTO PARQUES DE PONTEVEDRA PROPIEDAD HORIZONT

ANOTACION: Nro 6 Fecha: 10-04-2008 Radicacion: 2008-35205

Documento: ESCRITURA 1273 del: 08-04-2008 NOTARIA 1 de BOGOTA D.C. VALOR ACTO: \$
ESPECIFICACION: 0347 ADICION REGIMEN DE PROPIEDAD HORIZONTAL DE LA SEGUNDA ETAPA DEL CONJUNTO RESIDENCIAL PARQUES DE PONTEVEDRA (LIMITACION AL DOMINIO)

PERSONAS QUE INTERVIENEN EN EL ACTO (X-Titular de derecho real de dominio, I-Titular de dominio incompleto)

A: ALIANZA FIDUCIARIA S.A VOCERA DEL PATRIMONIO AUTONOMO
FIDEICOMISO PARQUES DE PONTEVEDRA
8300538122 X

Matricula Nro.: 50C-1679585

CIRCULO DE REGISTRO: 50C BOGOTA ZONA CENTRO No. Catastro:
MUNICIPIO: BOGOTA D.C. DEPARTAMENTO: BOGOTA D.C. TIPO PREDIO: SIN INFORMACION

DIRECCION DEL INMUEBLE

1) AVENIDA CALLE 80 #70-A-48 APARTAMENTO 1804 TORRE 1 CONJUNTO PARQUES DE PONTEVEDRA PROPIEDAD HORIZONT

ANOTACION: Nro 5 Fecha: 10-04-2008 Radicacion: 2008-35205

SUPERINTENDENCIA
DE NOTARIADO
Y REGISTRO
LA GUARDA DE LA FE PUBLICA

142



FORMULARIO DE CALIFICACION CONSTANCIA DE INSCRIPCION

Pagina 231

Impreso el 24 de Abril de 2008 a las 07:06:11 a.m
No tiene validez sin la firma y sello del registrador en la ultima pagina

Documento: ESCRITURA 1273 del: 08-04-2008 NOTARIA 1 de BOGOTA D.C. VALOR ACTO: \$
ESPECIFICACION: 0347 ADICION REGIMEN DE PROPIEDAD HORIZONTAL DE LA SEGUNDA ETAPA DEL CONJUNTO RESIDENCIAL PARQUES DE PONTEVEDRA (LIMITACION AL DOMINIO)

PERSONAS QUE INTERVIENEN EN EL ACTO (X-Titular de derecho real de dominio, I-Titular de dominio incompleto)
A: ALIANZA FIDUCIARIA S.A VOCERA DEL PATRIMONIO AUTONOMO
FIDEICOMISO PARQUES DE PONTEVEDRA
8300538122 X

Matricula Nro.: 50C-1679586

CIRCULO DE REGISTRO: 50C BOGOTA ZONA CENTRO No. Catastro:
MUNICIPIO: BOGOTA D.C. DEPARTAMENTO: BOGOTA D.C. TIPO PREDIO: SIN INFORMACION

DIRECCION DEL INMUEBLE

1) AVENIDA CALLE 80 #70-A-48 APARTAMENTO 1901 TORRE 1 CONJUNTO PARQUES DE PONTEVEDRA PROPIEDAD HORIZONT

ANOTACION: Nro 5 Fecha: 10-04-2008 Radicacion: 2008-35205
Documento: ESCRITURA 1273 del: 08-04-2008 NOTARIA 1 de BOGOTA D.C. VALOR ACTO: \$
ESPECIFICACION: 0347 ADICION REGIMEN DE PROPIEDAD HORIZONTAL DE LA SEGUNDA ETAPA DEL CONJUNTO RESIDENCIAL PARQUES DE PONTEVEDRA (LIMITACION AL DOMINIO)

PERSONAS QUE INTERVIENEN EN EL ACTO (X-Titular de derecho real de dominio, I-Titular de dominio incompleto)
A: ALIANZA FIDUCIARIA S.A VOCERA DEL PATRIMONIO AUTONOMO
FIDEICOMISO PARQUES DE PONTEVEDRA
8300538122 X

Matricula Nro.: 50C-1679587

CIRCULO DE REGISTRO: 50C BOGOTA ZONA CENTRO No. Catastro:
MUNICIPIO: BOGOTA D.C. DEPARTAMENTO: BOGOTA D.C. TIPO PREDIO: SIN INFORMACION

DIRECCION DEL INMUEBLE

1) AVENIDA CALLE 80 #70-A-48 APARTAMENTO 1902 TORRE 1 CONJUNTO PARQUES DE PONTEVEDRA PROPIEDAD HORIZONT

ANOTACION: Nro 7 Fecha: 10-04-2008 Radicacion: 2008-35205

SUPERINTENDENCIA
DE NOTARIADO
Y REGISTRO
LA GUARDA DE LA FE PUBLICA



**FORMULARIO DE CALIFICACION
CONSTANCIA DE INSCRIPCION**

Pagina 232

Impreso el 24 de Abril de 2008 a las 07:06:11 a.m
No tiene validez sin la firma y sello del registrador en la ultima pagina

Documento: ESCRITURA 1273 del: 08-04-2008 NOTARIA 1 de BOGOTA D.C. VALOR ACTO: \$
ESPECIFICACION: 0347 ADICION REGIMEN DE PROPIEDAD HORIZONTAL DE LA SEGUNDA ETAPA DEL CONJUNTO RESIDENCIAL PARQUES DE PONTEVEDRA (LIMITACION AL DOMINIO)

PERSONAS QUE INTERVIENEN EN EL ACTO (X-Titular de derecho real de dominio, I-Titular de dominio incompleto)

A: ALIANZA FIDUCIARIA S.A VOCERA DEL PATRIMONIO AUTONOMO
FIDEICOMISO PARQUES DE PONTEVEDRA
8300538122 X

Matricula Nro.: 50C-1679588

CIRCULO DE REGISTRO: 50C BOGOTA ZONA CENTRO No. Catastro:
MUNICIPIO: BOGOTA D.C. DEPARTAMENTO: BOGOTA D.C. TIPO PREDIO: SIN INFORMACION

DIRECCION DEL INMUEBLE

1) AVENIDA CALLE 80 #70-A-48 APARTAMENTO 1903 TORRE 1 CONJUNTO PARQUES DE PONTEVEDRA PROPIEDAD HORIZONT

ANOTACION: Nro 6 Fecha: 10-04-2008 Radicacion: 2008-35205

Documento: ESCRITURA 1273 del: 08-04-2008 NOTARIA 1 de BOGOTA D.C. VALOR ACTO: \$
ESPECIFICACION: 0347 ADICION REGIMEN DE PROPIEDAD HORIZONTAL DE LA SEGUNDA ETAPA DEL CONJUNTO RESIDENCIAL PARQUES DE PONTEVEDRA (LIMITACION AL DOMINIO)

PERSONAS QUE INTERVIENEN EN EL ACTO (X-Titular de derecho real de dominio, I-Titular de dominio incompleto)

A: ALIANZA FIDUCIARIA S.A VOCERA DEL PATRIMONIO AUTONOMO
FIDEICOMISO PARQUES DE PONTEVEDRA
8300538122 X

Matricula Nro.: 50C-1679589

CIRCULO DE REGISTRO: 50C BOGOTA ZONA CENTRO No. Catastro:
MUNICIPIO: BOGOTA D.C. DEPARTAMENTO: BOGOTA D.C. TIPO PREDIO: SIN INFORMACION

DIRECCION DEL INMUEBLE

1) AVENIDA CALLE 80 #70-A-48 APARTAMENTO 1904 TORRE 1 CONJUNTO PARQUES DE PONTEVEDRA PROPIEDAD HORIZONT

ANOTACION: Nro 6 Fecha: 10-04-2008 Radicacion: 2008-35205

**SUPERINTENDENCIA
DE NOTARIADO
Y REGISTRO
LA GUARDA DE LA FE PUBLICA**

148



FORMULARIO DE CALIFICACION CONSTANCIA DE INSCRIPCION

Pagina 233

Impreso el 24 de Abril de 2008 a las 07:06:11 a.m
No tiene valdez sin la firma y sello del registrador en la ultima pagina

Documento: ESCRITURA 1273 del: 08-04-2008 NOTARIA 1 de BOGOTA D.C. VALOR ACTO: \$
ESPECIFICACION: 0347 ADICION REGIMEN DE PROPIEDAD HORIZONTAL DE LA SEGUNDA ETAPA DEL CONJUNTO RESIDENCIAL PARQUES DE PONTEVEDRA (LIMITACION AL DOMINIO)

PERSONAS QUE INTERVIENEN EN EL ACTO (X-Titular de derecho real de dominio, I-Titular de dominio incompleto)
A: ALIANZA FIDUCIARIA S.A VOCERA DEL PATRIMONIO AUTONOMO
FIDEICOMISO PARQUES DE PONTEVEDRA
8300538122 X

Matricula Nro.: 50C-1679590

CIRCULO DE REGISTRO: 50C BOGOTA ZONA CENTRO No. Catastro:
MUNICIPIO: BOGOTA D.C. DEPARTAMENTO: BOGOTA D.C. TIPO PREDIO: SIN INFORMACION

DIRECCION DEL INMUEBLE

1) AVENIDA CALLE 80 #70-A-48 APARTAMENTO 2001 TORRE 1 CONJUNTO PARQUES DE PONTEVEDRA PROPIEDAD HORIZONT

ANOTACION: Nro 6 Fecha: 10-04-2008 Radicacion: 2008-35205

Documento: ESCRITURA 1273 del: 08-04-2008 NOTARIA 1 de BOGOTA D.C. VALOR ACTO: \$
ESPECIFICACION: 0347 ADICION REGIMEN DE PROPIEDAD HORIZONTAL DE LA SEGUNDA ETAPA DEL CONJUNTO RESIDENCIAL PARQUES DE PONTEVEDRA (LIMITACION AL DOMINIO)

PERSONAS QUE INTERVIENEN EN EL ACTO (X-Titular de derecho real de dominio, I-Titular de dominio incompleto)
A: ALIANZA FIDUCIARIA S.A VOCERA DEL PATRIMONIO AUTONOMO
FIDEICOMISO PARQUES DE PONTEVEDRA
8300538122 X

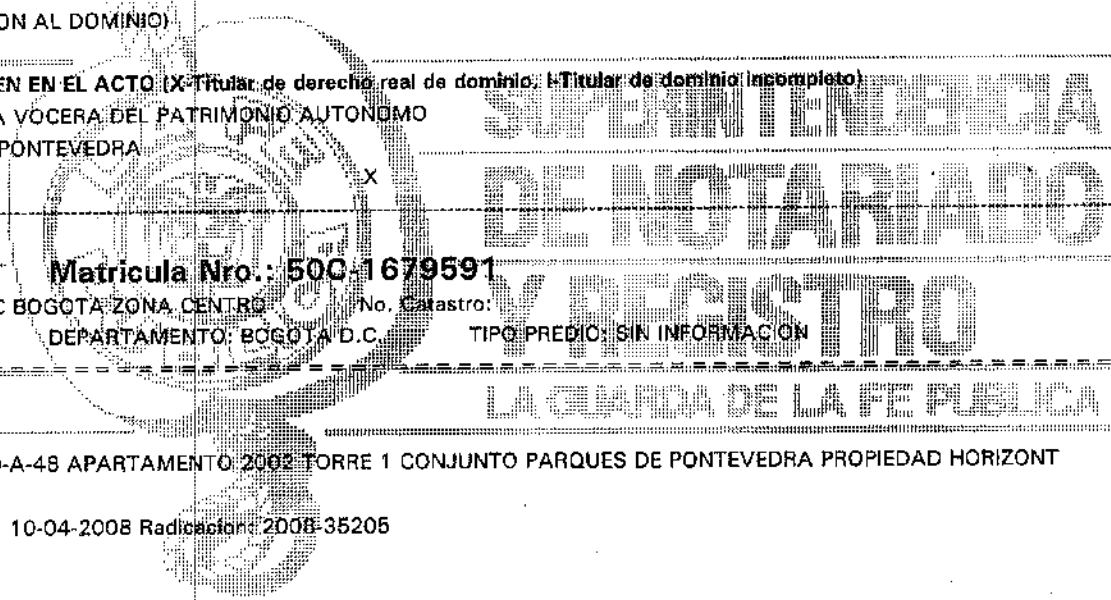
Matricula Nro.: 50C-1679591

CIRCULO DE REGISTRO: 50C BOGOTA ZONA CENTRO No. Catastro:
MUNICIPIO: BOGOTA D.C. DEPARTAMENTO: BOGOTA D.C. TIPO PREDIO: SIN INFORMACION

DIRECCION DEL INMUEBLE

1) AVENIDA CALLE 80 #70-A-48 APARTAMENTO 2002 TORRE 1 CONJUNTO PARQUES DE PONTEVEDRA PROPIEDAD HORIZONT

ANOTACION: Nro 6 Fecha: 10-04-2008 Radicacion: 2008-35205





FORMULARIO DE CALIFICACION CONSTANCIA DE INSCRIPCION

Pagina 234

Impreso el 24 de Abril de 2008 a las 07:06:11 a.m
No tiene validez sin la firma y sello del registrador en la última pagina

Documento: ESCRITURA 1273 del: 08-04-2008 NOTARIA 1 de BOGOTA D.C. VALOR ACTO: \$
ESPECIFICACION: 0347 ADICION REGIMEN DE PROPIEDAD HORIZONTAL DE LA SEGUNDA ETAPA DEL CONJUNTO RESIDENCIAL PARQUES DE PONTEVEDRA (LIMITACION AL DOMINIO)

PERSONAS QUE INTERVIENEN EN EL ACTO (X-Titular de derecho real de dominio, (-Titular de dominio incompleto)

A: ALIANZA FIDUCIARIA S.A VOCERA DEL PATRIMONIO AUTONOMO
FIDEICOMISO PARQUES DE PONTEVEDRA
8300638122 X

Matricula Nro.: 50C-1679592

CIRCULO DE REGISTRO: 50C BOGOTA ZONA CENTRO No. Catastro:
MUNICIPIO: BOGOTA D.C. DEPARTAMENTO: BOGOTA D.C. TIPO PREDIO: SIN INFORMACION

DIRECCION DEL INMUEBLE

1) AVENIDA CALLE 80 #70-A-48 APARTAMENTO 2003 TORRE 1 CONJUNTO PARQUES DE PONTEVEDRA PROPIEDAD HORIZONT

ANOTACION: Nro 5 Fecha: 10-04-2008 Radicacion: 2008-35205

Documento: ESCRITURA 1273 del: 08-04-2008 NOTARIA 1 de BOGOTA D.C. VALOR ACTO: \$
ESPECIFICACION: 0347 ADICION REGIMEN DE PROPIEDAD HORIZONTAL DE LA SEGUNDA ETAPA DEL CONJUNTO RESIDENCIAL PARQUES DE PONTEVEDRA (LIMITACION AL DOMINIO)

PERSONAS QUE INTERVIENEN EN EL ACTO (X-Titular de derecho real de dominio, (-Titular de dominio incompleto)

A: ALIANZA FIDUCIARIA S.A VOCERA DEL PATRIMONIO AUTONOMO
FIDEICOMISO PARQUES DE PONTEVEDRA
8300638122 X

Matricula Nro.: 50C-1679593

CIRCULO DE REGISTRO: 50C BOGOTA ZONA CENTRO No. Catastro:
MUNICIPIO: BOGOTA D.C. DEPARTAMENTO: BOGOTA D.C. TIPO PREDIO: SIN INFORMACION

DIRECCION DEL INMUEBLE

1) AVENIDA CALLE 80 #70-A-48 APARTAMENTO 2004 TORRE 1 CONJUNTO PARQUES DE PONTEVEDRA PROPIEDAD HORIZONT

ANOTACION: Nro 5 Fecha: 10-04-2008 Radicacion: 2008-35205

SUPERINTENDENCIA
DE NOTARIADO
Y REGISTRO
LA GUARDA DE LA FE PUBLICA

149



FORMULARIO DE CALIFICACION CONSTANCIA DE INSCRIPCION

Pagina 235

Impreso el 24 de Abril de 2008 a las 07:06:11 a.m
No tiene validez sin la firma y sello del registrador en la ultima pagina

Documento: ESCRITURA 1273 del: 08-04-2008 NOTARIA 1 de BOGOTA D.C. VALOR ACTO: \$
ESPECIFICACION: 0347 ADICION REGIMEN DE PROPIEDAD HORIZONTAL DE LA SEGUNDA ETAPA DEL CONJUNTO RESIDENCIAL PARQUES DE PONTEVEDRA (LIMITACION AL DOMINIO)

PERSONAS QUE INTERVIENEN EN EL ACTO (X-Titular de derecho real de dominio, I-Titular de dominio incompleto)
A: ALIANZA FIDUCIARIA S.A VOCERA DEL PATRIMONIO AUTONOMO
FIDEICOMISO PARQUES DE PONTEVEDRA
8300538122 X

Matricula Nro.: 50C-1679594

CIRCULO DE REGISTRO: 50C BOGOTA ZONA CENTRO No. Catastro:
MUNICIPIO: BOGOTA D.C. DEPARTAMENTO: BOGOTA D.C. TIPO PREDIO: SIN INFORMACION

DIRECCION DEL INMUEBLE

1) AVENIDA CALLE 80 #70-A-48 APARTAMENTO 2101 TORRE 1 CONJUNTO PARQUES DE PONTEVEDRA PROPIEDAD HORIZONT

ANOTACION: Nro 5 Fecha: 10-04-2008 Radicacion: 2008-35205
Documento: ESCRITURA 1273 del: 08-04-2008 NOTARIA 1 de BOGOTA D.C. VALOR ACTO: \$
ESPECIFICACION: 0347 ADICION REGIMEN DE PROPIEDAD HORIZONTAL DE LA SEGUNDA ETAPA DEL CONJUNTO RESIDENCIAL PARQUES DE PONTEVEDRA (LIMITACION AL DOMINIO)

PERSONAS QUE INTERVIENEN EN EL ACTO (X-Titular de derecho real de dominio, I-Titular de dominio incompleto)
A: ALIANZA FIDUCIARIA S.A VOCERA DEL PATRIMONIO AUTONOMO
FIDEICOMISO PARQUES DE PONTEVEDRA
8300538122 X

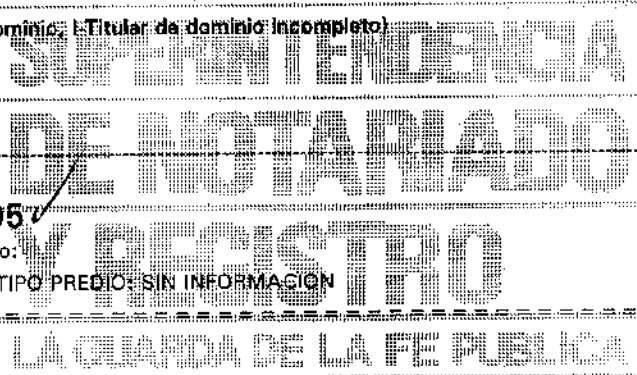
Matricula Nro.: 50C-1679595

CIRCULO DE REGISTRO: 50C BOGOTA ZONA CENTRO No. Catastro:
MUNICIPIO: BOGOTA D.C. DEPARTAMENTO: BOGOTA D.C. TIPO PREDIO: SIN INFORMACION

DIRECCION DEL INMUEBLE

1) AVENIDA CALLE 80 #70-A-48 APARTAMENTO 2102 TORRE 1 CONJUNTO PARQUES DE PONTEVEDRA PROPIEDAD HORIZONT

ANOTACION: Nro 6 Fecha: 10-04-2008 Radicacion: 2008-35205





**FORMULARIO DE CALIFICACION
CONSTANCIA DE INSCRIPCION**

Pagina 236

Impreso el 24 de Abril de 2008 a las 07:06:11 a.m
No tiene validez sin la firma y sello del registrador en la ultima pagina

Documento: ESCRITURA 1273 del: 08-04-2008 NOTARIA 1 de BOGOTA D.C. VALOR ACTO: \$
ESPECIFICACION: 0347 ADICION REGIMEN DE PROPIEDAD HORIZONTAL DE LA SEGUNDA ETAPA DEL CONJUNTO RESIDENCIAL PARQUES DE PONTEVEDRA (LIMITACION AL DOMINIO)

PERSONAS QUE INTERVIENEN EN EL ACTO (X-Titular de derecho real de dominio, f-Titular de dominio incompleto)

A: ALIANZA FIDUCIARIA S.A VOCERA DEL PATRIMONIO AUTONOMO
FIDEICOMISO PARQUES DE PONTEVEDRA
8300538122 X

Matricula Nro.: 50C-1679596

CIRCULO DE REGISTRO: 50C BOGOTA ZONA CENTRO No. Catastro:
MUNICIPIO: BOGOTA D.C. DEPARTAMENTO: BOGOTA D.C. TIPO PREDIO: SIN INFORMACION

DIRECCION DEL INMUEBLE

1) AVENIDA CALLE 80 #70-A-48 APARTAMENTO 2103 TORRE 1 CONJUNTO PARQUES DE PONTEVEDRA PROPIEDAD HORIZONT

ANOTACION: Nro 5 Fecha: 10-04-2008 Radicacion: 2008-35205

Documento: ESCRITURA 1273 del: 08-04-2008 NOTARIA 1 de BOGOTA D.C. VALOR ACTO: \$
ESPECIFICACION: 0347 ADICION REGIMEN DE PROPIEDAD HORIZONTAL DE LA SEGUNDA ETAPA DEL CONJUNTO RESIDENCIAL PARQUES DE PONTEVEDRA (LIMITACION AL DOMINIO)

PERSONAS QUE INTERVIENEN EN EL ACTO (X-Titular de derecho real de dominio, f-Titular de dominio incompleto)

A: ALIANZA FIDUCIARIA S.A VOCERA DEL PATRIMONIO AUTONOMO
FIDEICOMISO PARQUES DE PONTEVEDRA
8300538122 X

Matricula Nro.: 50C-1679597

CIRCULO DE REGISTRO: 50C BOGOTA ZONA CENTRO No. Catastro:
MUNICIPIO: BOGOTA D.C. DEPARTAMENTO: BOGOTA D.C. TIPO PREDIO: SIN INFORMACION

DIRECCION DEL INMUEBLE

1) AVENIDA CALLE 80 #70-A-48 APARTAMENTO 2104 TORRE 1 CONJUNTO PARQUES DE PONTEVEDRA PROPIEDAD HORIZONT

ANOTACION: Nro 3 Fecha: 10-04-2008 Radicacion: 2008-35205

**SUPERINTENDENCIA
DE NOTARIADO
Y REGISTRO
LA GUARDA DE LA FE PUBLICA**

150



FORMULARIO DE CALIFICACION CONSTANCIA DE INSCRIPCION

Pagina 237

Impreso el 24 de Abril de 2008 a las 07:06:11 a.m
No tiene validez sin la firma y sello del registrador en la ultima pagina

Documento: ESCRITURA 1273 del: 08-04-2008 NOTARIA 1 de BOGOTA D.C. VALOR ACTO: \$
ESPECIFICACION: 0347 ADICION REGIMEN DE PROPIEDAD HORIZONTAL DE LA SEGUNDA ETAPA DEL CONJUNTO RESIDENCIAL PARQUES DE PONTEVEDRA (LIMITACION AL DOMINIO)

PERSONAS QUE INTERVIENEN EN EL ACTO (X-Titular de derecho real de dominio, I-Titular de dominio incompleto)

A: ALIANZA FIDUCIARIA S.A VOCERA DEL PATRIMONIO AUTONOMO
FIDEICOMISO PARQUES DE PONTEVEDRA
8300538122 X

Matricula Nro.: 50C-1679598

CIRCULO DE REGISTRO: 50C BOGOTA ZONA CENTRO No. Catastro:
MUNICIPIO: BOGOTA D.C. DEPARTAMENTO: BOGOTA D.C. TIPO PREDIO: SIN INFORMACION

DIRECCION DEL INMUEBLE

1) AVENIDA CALLE 80 #70-A-48 APARTAMENTO 2201 TORRE 1 CONJUNTO PARQUES DE PONTEVEDRA PROPIEDAD HORIZONT

ANOTACION: Nro 6 Fecha: 10-04-2008 Radicacion: 2008-35205

Documento: ESCRITURA 1273 del: 08-04-2008 NOTARIA 1 de BOGOTA D.C. VALOR ACTO: \$
ESPECIFICACION: 0347 ADICION REGIMEN DE PROPIEDAD HORIZONTAL DE LA SEGUNDA ETAPA DEL CONJUNTO RESIDENCIAL PARQUES DE PONTEVEDRA (LIMITACION AL DOMINIO)

PERSONAS QUE INTERVIENEN EN EL ACTO (X-Titular de derecho real de dominio, I-Titular de dominio incompleto)

A: ALIANZA FIDUCIARIA S.A VOCERA DEL PATRIMONIO AUTONOMO
FIDEICOMISO PARQUES DE PONTEVEDRA
8300538122 X

Matricula Nro.: 50C-1679599

CIRCULO DE REGISTRO: 50C BOGOTA ZONA CENTRO No. Catastro:
MUNICIPIO: BOGOTA D.C. DEPARTAMENTO: BOGOTA D.C. TIPO PREDIO: SIN INFORMACION

DIRECCION DEL INMUEBLE

1) AVENIDA CALLE 80 #70-A-48 APARTAMENTO 2202 TORRE 1 CONJUNTO PARQUES DE PONTEVEDRA PROPIEDAD HORIZONT

ANOTACION: Nro 5 Fecha: 10-04-2008 Radicacion: 2008-35205





**FORMULARIO DE CALIFICACION
CONSTANCIA DE INSCRIPCION**

Pagina 238

Impreso el 24 de Abril de 2008 a las 07:06:11 a.m
No tiene validez sin la firma y sello del registrador en la ultima pagina

Documento: ESCRITURA 1273 del: 08-04-2008 NOTARIA 1 de BOGOTA D.C. VALOR ACTO: \$
ESPECIFICACION: 0347 ADICION REGIMEN DE PROPIEDAD HORIZONTAL DE LA SEGUNDA ETAPA DEL CONJUNTO RESIDENCIAL PARQUES DE PONTEVEDRA (LIMITACION AL DOMINIO)

PERSONAS QUE INTERVIENEN EN EL ACTO (X-Titular de derecho real de dominio, I-Titular de dominio incompleto)

A: ALIANZA FIDUCIARIA S.A VOCERA DEL PATRIMONIO AUTONOMO
FIDEICOMISO PARQUES DE PONTEVEDRA
8300538122 X

Matricula Nro.: 50C-1679600

CIRCULO DE REGISTRO: 50C BOGOTA ZONA CENTRO No. Catastro:
MUNICIPIO: BOGOTA D.C. DEPARTAMENTO: BOGOTA D.C. TIPO PREDIO: SIN INFORMACION

DIRECCION DEL INMUEBLE

1) AVENIDA CALLE 80 #70-A-48 APARTAMENTO 2203 TORRE 1 CONJUNTO PARQUES DE PONTEVEDRA PROPIEDAD HORIZONT

ANOTACION: Nro 5 Fecha: 10-04-2008 Radicacion: 2008-35205

Documento: ESCRITURA 1273 del: 08-04-2008 NOTARIA 1 de BOGOTA D.C. VALOR ACTO: \$
ESPECIFICACION: 0347 ADICION REGIMEN DE PROPIEDAD HORIZONTAL DE LA SEGUNDA ETAPA DEL CONJUNTO RESIDENCIAL PARQUES DE PONTEVEDRA (LIMITACION AL DOMINIO)

PERSONAS QUE INTERVIENEN EN EL ACTO (X-Titular de derecho real de dominio, I-Titular de dominio incompleto)

A: ALIANZA FIDUCIARIA S.A VOCERA DEL PATRIMONIO AUTONOMO
FIDEICOMISO PARQUES DE PONTEVEDRA
8300538122 X

Matricula Nro.: 50C-1679601

CIRCULO DE REGISTRO: 50C BOGOTA ZONA CENTRO No. Catastro:
MUNICIPIO: BOGOTA D.C. DEPARTAMENTO: BOGOTA D.C. TIPO PREDIO: SIN INFORMACION

DIRECCION DEL INMUEBLE

1) AVENIDA CALLE 80 #70-A-48 APARTAMENTO 2204 TORRE 1 CONJUNTO PARQUES DE PONTEVEDRA PROPIEDAD HORIZONT

ANOTACION: Nro 5 Fecha: 10-04-2008 Radicacion: 2008-35205

**SUPERINTENDENCIA
DE NOTARIADO
Y REGISTRO
LA GUARDA DE LA FE PUBLICA**



FORMULARIO DE CALIFICACION CONSTANCIA DE INSCRIPCION

Pagina 239

Impreso el 24 de Abril de 2008 a las 07:06:12 a.m
No tiene validez sin la firma y sello del registrador en la ultima pagina

Documento: ESCRITURA 1273 del: 08-04-2008 NOTARIA 1 de BOGOTA D.C. VALOR ACTO: \$
ESPECIFICACION: 0347 ADICION REGIMEN DE PROPIEDAD HORIZONTAL DE LA SEGUNDA ETAPA DEL CONJUNTO RESIDENCIAL PARQUES DE PONTEVEDRA (LIMITACION AL DOMINIO)

PERSONAS QUE INTERVIENEN EN EL ACTO (X-Titular de derecho real de dominio, I-Titular de dominio incompleto)
A: ALIANZA FIDUCIARIA S.A VOCERA DEL PATRIMONIO AUTONOMO
FIDEICOMISO PARQUES DE PONTEVEDRA
8300538122 X

Matricula Nro.: 50C-1679602

CIRCULO DE REGISTRO: 50C BOGOTA ZONA CENTRO No. Catastro:
MUNICIPIO: BOGOTA D.C. DEPARTAMENTO: BOGOTA D.C. TIPO PREDIO: SIN INFORMACION

DIRECCION DEL INMUEBLE

1) AVENIDA CALLE 80 #70-A-48 APARTAMENTO 101 TORRE 2 CONJUNTO PARQUES DE PONTEVEDRA PROPIEDAD HORIZONTA

ANOTACION: Nro 7 Fecha: 10-04-2008 Radicacion: 2008-35205
Documento: ESCRITURA 1273 del: 08-04-2008 NOTARIA 1 de BOGOTA D.C. VALOR ACTO: \$
ESPECIFICACION: 0347 ADICION REGIMEN DE PROPIEDAD HORIZONTAL DE LA SEGUNDA ETAPA DEL CONJUNTO RESIDENCIAL PARQUES DE PONTEVEDRA (LIMITACION AL DOMINIO)

PERSONAS QUE INTERVIENEN EN EL ACTO (X-Titular de derecho real de dominio, I-Titular de dominio incompleto)
A: ALIANZA FIDUCIARIA S.A VOCERA DEL PATRIMONIO AUTONOMO
FIDEICOMISO PARQUES DE PONTEVEDRA
8300538122 X

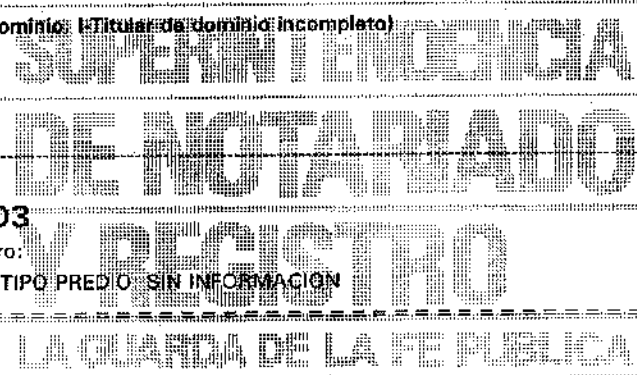
Matricula Nro.: 50C-1679603

CIRCULO DE REGISTRO: 50C BOGOTA ZONA CENTRO No. Catastro:
MUNICIPIO: BOGOTA D.C. DEPARTAMENTO: BOGOTA D.C. TIPO PREDIO: SIN INFORMACION

DIRECCION DEL INMUEBLE

1) AVENIDA CALLE 80 #70-A-48 APARTAMENTO 102 TORRE 2 CONJUNTO PARQUES DE PONTEVEDRA PROPIEDAD HORIZONTA

ANOTACION: Nro 6 Fecha: 10-04-2008 Radicacion: 2008-35205





FORMULARIO DE CALIFICACION CONSTANCIA DE INSCRIPCION

Página 240

Impreso el 24 de Abril de 2008 a las 07:06:12 a.m
No tiene validez sin la firma y sello del registrador en la última pagina

Documento: ESCRITURA 1273 del: 08-04-2008 NOTARIA 1 de BOGOTA D.C. VALOR ACTO: \$
ESPECIFICACION: 0347 ADICION REGIMEN DE PROPIEDAD HORIZONTAL DE LA SEGUNDA ETAPA DEL CONJUNTO RESIDENCIAL PARQUES DE PONTEVEDRA (LIMITACION AL DOMINIO)

PERSONAS QUE INTERVIENEN EN EL ACTO (X-Titular de derecho real de dominio, I-Titular de dominio incompleto)

A: ALIANZA FIDUCIARIA S.A VOCERA DEL PATRIMONIO AUTONOMO
FIDEICOMISO PARQUES DE PONTEVEDRA
8300538122 X

Matricula Nro.: 50C-1679604

CIRCULO DE REGISTRO: 50C BOGOTA ZONA CENTRO No. Catastro:
MUNICIPIO: BOGOTA D.C. DEPARTAMENTO: BOGOTA D.C. TIPO PREDIO: SIN INFORMACION

DIRECCION DEL INMUEBLE

1) AVENIDA CALLE 80 #70-A-48 APARTAMENTO 103 TORRE 2 CONJUNTO PARQUES DE PONTEVEDRA PROPIEDAD HORIZONTAL

ANOTACION: Nro 7 Fecha: 10-04-2008 Radicacion: 2008-35205

Documento: ESCRITURA 1273 del: 08-04-2008 NOTARIA 1 de BOGOTA D.C. VALOR ACTO: \$
ESPECIFICACION: 0347 ADICION REGIMEN DE PROPIEDAD HORIZONTAL DE LA SEGUNDA ETAPA DEL CONJUNTO RESIDENCIAL PARQUES DE PONTEVEDRA (LIMITACION AL DOMINIO)

PERSONAS QUE INTERVIENEN EN EL ACTO (X-Titular de derecho real de dominio, I-Titular de dominio incompleto)

A: ALIANZA FIDUCIARIA S.A VOCERA DEL PATRIMONIO AUTONOMO
FIDEICOMISO PARQUES DE PONTEVEDRA
8300538122 X

Matricula Nro.: 50C-1679605

CIRCULO DE REGISTRO: 50C BOGOTA ZONA CENTRO No. Catastro:
MUNICIPIO: BOGOTA D.C. DEPARTAMENTO: BOGOTA D.C. TIPO PREDIO: SIN INFORMACION

DIRECCION DEL INMUEBLE

1) AVENIDA CALLE 80 #70-A-48 APARTAMENTO 104 TORRE 2 CONJUNTO PARQUES DE PONTEVEDRA PROPIEDAD HORIZONTAL

ANOTACION: Nro 6 Fecha: 10-04-2008 Radicacion: 2008-35205

SUPERINTENDENCIA
DE NOTARIADO
Y REGISTRO
LA GUARDA DE LA FE PUBLICA



**FORMULARIO DE CALIFICACION
CONSTANCIA DE INSCRIPCION**

Pagina 241

Impreso el 24 de Abril de 2008 a las 07:06:12 a.m
No tiene validez sin la firma y sello del registrador en la ultima pagina

Documento: ESCRITURA 1273 del: 08-04-2008 NOTARIA 1 de BOGOTA D.C. VALOR ACTO: \$
ESPECIFICACION: 0347 ADICION REGIMEN DE PROPIEDAD HORIZONTAL DE LA SEGUNDA ETAPA DEL CONJUNTO RESIDENCIAL PARQUES DE PONTEVEDRA (LIMITACION AL DOMINIO)

PERSONAS QUE INTERVIENEN EN EL ACTO (X-Titular de derecho real de dominio, I-Titular de dominio incompleto)
A: ALIANZA FIDUCIARIA S.A VOCERA DEL PATRIMONIO AUTONOMO
FIDEICOMISO PARQUES DE PONTEVEDRA
8300538122 X

Matricula Nro.: 50C-1679606

CIRCULO DE REGISTRO: 50C BOGOTA ZONA CENTRO No. Catastro:
MUNICIPIO: BOGOTA D.C. DEPARTAMENTO: BOGOTA D.C. TIPO PREDIO: SIN INFORMACION

DIRECCION DEL INMUEBLE

1) AVENIDA CALLE 80 #70-A-48 APARTAMENTO 201 TORRE 2 CONJUNTO PARQUES DE PONTEVEDRA PROPIEDAD HORIZONTAL

ANOTACION: Nro 7 Fecha: 10-04-2008 Radicacion: 2008-35205

Documento: ESCRITURA 1273 del: 08-04-2008 NOTARIA 1 de BOGOTA D.C. VALOR ACTO: \$
ESPECIFICACION: 0347 ADICION REGIMEN DE PROPIEDAD HORIZONTAL DE LA SEGUNDA ETAPA DEL CONJUNTO RESIDENCIAL PARQUES DE PONTEVEDRA (LIMITACION AL DOMINIO)

PERSONAS QUE INTERVIENEN EN EL ACTO (X-Titular de derecho real de dominio, I-Titular de dominio incompleto)
A: ALIANZA FIDUCIARIA S.A VOCERA DEL PATRIMONIO AUTONOMO
FIDEICOMISO PARQUES DE PONTEVEDRA
8300538122 X

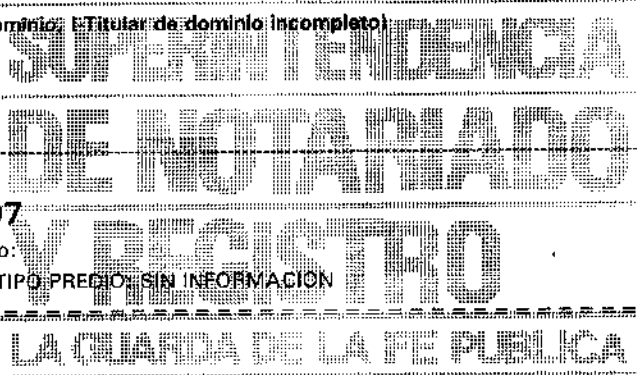
Matricula Nro.: 50C-1679607

CIRCULO DE REGISTRO: 50C BOGOTA ZONA CENTRO No. Catastro:
MUNICIPIO: BOGOTA D.C. DEPARTAMENTO: BOGOTA D.C. TIPO PREDIO: SIN INFORMACION

DIRECCION DEL INMUEBLE

1) AVENIDA CALLE 80 #70-A-48 APARTAMENTO 202 TORRE 2 CONJUNTO PARQUES DE PONTEVEDRA PROPIEDAD HORIZONTAL

ANOTACION: Nro 7 Fecha: 10-04-2008 Radicacion: 2008-35205





**FORMULARIO DE CALIFICACION
CONSTANCIA DE INSCRIPCION**

Página 242

Impreso el 24 de Abril de 2008 a las 07:06:12 a.m
No tiene validez sin la firma y sello del registrador en la ultima pagina

Documento: ESCRITURA 1273 del: 08-04-2008 NOTARIA 1 de BOGOTA D.C. VALOR ACTO: \$
ESPECIFICACION: 0347 ADICION REGIMEN DE PROPIEDAD HORIZONTAL DE LA SEGUNDA ETAPA DEL CONJUNTO RESIDENCIAL PARQUES DE PONTEVEDRA (LIMITACION AL DOMINIO)

PERSONAS QUE INTERVIENEN EN EL ACTO (X-Titular de derecho real de dominio, I-Titular de dominio incompleto)
A: ALIANZA FIDUCIARIA S.A VOCERA DEL PATRIMONIO AUTONOMO
FIDEICOMISO PARQUES DE PONTEVEDRA
8300538122 X

Matricula Nro.: 50C-1679608

CIRCULO DE REGISTRO: 50C BOGOTA ZONA CENTRO No. Catastro:
MUNICIPIO: BOGOTA D.C. DEPARTAMENTO: BOGOTA D.C. TIPO PREDIO: SIN INFORMACION

DIRECCION DEL INMUEBLE

1) AVENIDA CALLE 80 #70-A-48 APARTAMENTO 203 TORRE 2 CONJUNTO PARQUES DE PONTEVEDRA PROPIEDAD HORIZONTA

ANOTACION: Nro 5 Fecha: 10-04-2008 Radicacion: 2008-35205
Documento: ESCRITURA 1273 del: 08-04-2008 NOTARIA 1 de BOGOTA D.C. VALOR ACTO: \$
ESPECIFICACION: 0347 ADICION REGIMEN DE PROPIEDAD HORIZONTAL DE LA SEGUNDA ETAPA DEL CONJUNTO RESIDENCIAL PARQUES DE PONTEVEDRA (LIMITACION AL DOMINIO)

PERSONAS QUE INTERVIENEN EN EL ACTO (X-Titular de derecho real de dominio, I-Titular de dominio incompleto)
A: ALIANZA FIDUCIARIA S.A VOCERA DEL PATRIMONIO AUTONOMO
FIDEICOMISO PARQUES DE PONTEVEDRA
8300538122 X

Matricula Nro.: 50C-1679609

CIRCULO DE REGISTRO: 50C BOGOTA ZONA CENTRO No. Catastro:
MUNICIPIO: BOGOTA D.C. DEPARTAMENTO: BOGOTA D.C. TIPO PREDIO: SIN INFORMACION

DIRECCION DEL INMUEBLE

1) AVENIDA CALLE 80 #70-A-48 APARTAMENTO 204 TORRE 2 CONJUNTO PARQUES DE PONTEVEDRA PROPIEDAD HORIZONTA

ANOTACION: Nro 5 Fecha: 10-04-2008 Radicacion: 2008-35205

**SUPERINTENDENCIA
DE NOTARIADO
Y REGISTRO
LA GUARDA DE LA FE PUBLICA**

153



FORMULARIO DE CALIFICACION CONSTANCIA DE INSCRIPCION

Página 243

Impreso el 24 de Abril de 2008 a las 07:06:12 a.m
No tiene validez sin la firma y sello del registrador en la última página

Documento: ESCRITURA 1273 del: 08-04-2008 NOTARIA 1 de BOGOTA D.C. VALOR ACTO: \$
ESPECIFICACION: 0347 ADICION REGIMEN DE PROPIEDAD HORIZONTAL DE LA SEGUNDA ETAPA DEL CONJUNTO RESIDENCIAL PARQUES DE PONTEVEDRA (LIMITACION AL DOMINIO)

PERSONAS QUE INTERVIENEN EN EL ACTO (X-Titular de derecho real de dominio, I-Titular de dominio incompleto)
A: ALIANZA FIDUCIARIA S.A VOCERA DEL PATRIMONIO AUTONOMO
FIDEICOMISO PARQUES DE PONTEVEDRA
8300538122 X

Matricula Nro.: 50C-1679610

CIRCULO DE REGISTRO: 50C BOGOTA ZONA CENTRO No. Catastro:
MUNICIPIO: BOGOTA D.C. DEPARTAMENTO: BOGOTA D.C. TIPO PREDIO: SIN INFORMACION

DIRECCION DEL INMUEBLE

1) AVENIDA CALLE 80 #70-A-48 APARTAMENTO 301 TORRE 2 CONJUNTO PARQUES DE PONTEVEDRA PROPIEDAD HORIZONTA

ANOTACION: Nro 7 Fecha: 10-04-2008 Radicacion: 2008-35205

Documento: ESCRITURA 1273 del: 08-04-2008 NOTARIA 1 de BOGOTA D.C. VALOR ACTO: \$
ESPECIFICACION: 0347 ADICION REGIMEN DE PROPIEDAD HORIZONTAL DE LA SEGUNDA ETAPA DEL CONJUNTO RESIDENCIAL PARQUES DE PONTEVEDRA (LIMITACION AL DOMINIO)

PERSONAS QUE INTERVIENEN EN EL ACTO (X-Titular de derecho real de dominio, I-Titular de dominio incompleto)
A: ALIANZA FIDUCIARIA S.A VOCERA DEL PATRIMONIO AUTONOMO
FIDEICOMISO PARQUES DE PONTEVEDRA
8300538122 X


Matricula Nro.: 50C-1679611

CIRCULO DE REGISTRO: 50C BOGOTA ZONA CENTRO No. Catastro:
MUNICIPIO: BOGOTA D.C. DEPARTAMENTO: BOGOTA D.C. TIPO PREDIO: SIN INFORMACION

DIRECCION DEL INMUEBLE

1) AVENIDA CALLE 80 #70-A-48 APARTAMENTO 302 TORRE 2 CONJUNTO PARQUES DE PONTEVEDRA PROPIEDAD HORIZONTA

ANOTACION: Nro 5 Fecha: 10-04-2008 Radicacion: 2008-35205





FORMULARIO DE CALIFICACION CONSTANCIA DE INSCRIPCION

Pagina 244

Impreso el 24 de Abril de 2008 a las 07:06:12 a.m
No tiene validez sin la firma y sello del registrador en la ultima pagina

Documento: ESCRITURA 1273 del: 08-04-2008 NOTARIA 1 de BOGOTA D.C. VALOR ACTO: \$
ESPECIFICACION: 0347 ADICION REGIMEN DE PROPIEDAD HORIZONTAL DE LA SEGUNDA ETAPA DEL CONJUNTO RESIDENCIAL PARQUES DE PONTEVEDRA (LIMITACION AL DOMINIO)

PERSONAS QUE INTERVIENEN EN EL ACTO (X-Titular de derecho real de dominio, I-Titular de dominio incompleto)

A: ALIANZA FIDUCIARIA S.A VOCERA DEL PATRIMONIO AUTONOMO
FIDEICOMISO PARQUES DE PONTEVEDRA
8300538122 X

Matricula Nro.: 50C-1679612

CIRCULO DE REGISTRO: 50C BOGOTA ZONA CENTRO No. Catastro:
MUNICIPIO: BOGOTA D.C. DEPARTAMENTO: BOGOTA D.C. TIPO PREDIO: SIN INFORMACION

DIRECCION DEL INMUEBLE

1) AVENIDA CALLE 80 #70-A-48 APARTAMENTO 303 TORRE 2 CONJUNTO PARQUES DE PONTEVEDRA PROPIEDAD HORIZONTA

ANOTACION: Nro 5 Fecha: 10-04-2008 Radicacion: 2008-35205

Documento: ESCRITURA 1273 del: 08-04-2008 NOTARIA 1 de BOGOTA D.C. VALOR ACTO: \$
ESPECIFICACION: 0347 ADICION REGIMEN DE PROPIEDAD HORIZONTAL DE LA SEGUNDA ETAPA DEL CONJUNTO RESIDENCIAL PARQUES DE PONTEVEDRA (LIMITACION AL DOMINIO)

PERSONAS QUE INTERVIENEN EN EL ACTO (X-Titular de derecho real de dominio, I-Titular de dominio incompleto)

A: ALIANZA FIDUCIARIA S.A VOCERA DEL PATRIMONIO AUTONOMO
FIDEICOMISO PARQUES DE PONTEVEDRA
8300538122 X

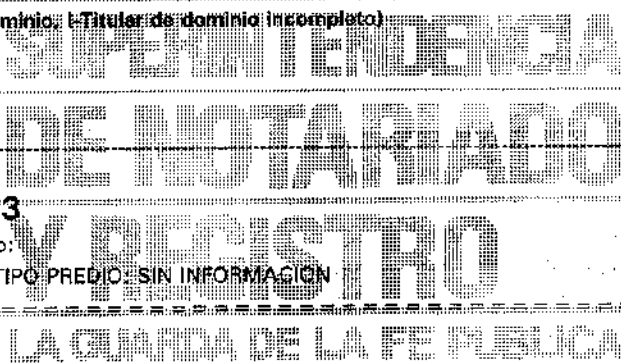
Matricula Nro.: 50C-1679613

CIRCULO DE REGISTRO: 50C BOGOTA ZONA CENTRO No. Catastro:
MUNICIPIO: BOGOTA D.C. DEPARTAMENTO: BOGOTA D.C. TIPO PREDIO: SIN INFORMACION

DIRECCION DEL INMUEBLE

1) AVENIDA CALLE 80 #70-A-48 APARTAMENTO 304 TORRE 2 CONJUNTO PARQUES DE PONTEVEDRA PROPIEDAD HORIZONTA

ANOTACION: Nro 7 Fecha: 10-04-2008 Radicacion: 2008-35205



137

FORMULARIO DE CALIFICACION CONSTANCIA DE INSCRIPCION

Pagina 245

Impreso el 24 de Abril de 2008 a las 07:06:12 a.m
No tiene validez sin la firma y sello del registrador en la ultima pagina

Documento: ESCRITURA 1273 del: 08-04-2008 NOTARIA 1 de BOGOTA D.C. VALOR ACTO: \$
ESPECIFICACION: 0347 ADICION REGIMEN DE PROPIEDAD HORIZONTAL DE LA SEGUNDA ETAPA DEL CONJUNTO RESIDENCIAL PARQUES DE PONTEVEDRA (LIMITACION AL DOMINIO)

PERSONAS QUE INTERVIENEN EN EL ACTO (X-Titular de derecho real de dominio, I-Titular de dominio incompleto)

A: ALIANZA FIDUCIARIA S.A VOCERA DEL PATRIMONIO AUTONOMO
FIDEICOMISO PARQUES DE PONTEVEDRA
8300538122 X

Matricula Nro.: 50C-1679614

CIRCULO DE REGISTRO: 50C BOGOTA ZONA CENTRO No. Catastro:
MUNICIPIO: BOGOTA D.C. DEPARTAMENTO: BOGOTA D.C. TIPO PREDIO: SIN INFORMACION

DIRECCION DEL INMUEBLE

1) AVENIDA CALLE 80 #70-A-48 APARTAMENTO 401 TORRE 2 CONJUNTO PARQUES DE PONTEVEDRA PROPIEDAD HORIZONTA

ANOTACION: Nro 6 Fecha: 10-04-2008 Radicacion: 2008-35205

Documento: ESCRITURA 1273 del: 08-04-2008 NOTARIA 1 de BOGOTA D.C. VALOR ACTO: \$
ESPECIFICACION: 0347 ADICION REGIMEN DE PROPIEDAD HORIZONTAL DE LA SEGUNDA ETAPA DEL CONJUNTO RESIDENCIAL PARQUES DE PONTEVEDRA (LIMITACION AL DOMINIO)

PERSONAS QUE INTERVIENEN EN EL ACTO (X-Titular de derecho real de dominio, I-Titular de dominio incompleto)

A: ALIANZA FIDUCIARIA S.A VOCERA DEL PATRIMONIO AUTONOMO
FIDEICOMISO PARQUES DE PONTEVEDRA
8300538122 X

Matricula Nro.: 50C-1679615

CIRCULO DE REGISTRO: 50C BOGOTA ZONA CENTRO No. Catastro:
MUNICIPIO: BOGOTA D.C. DEPARTAMENTO: BOGOTA D.C. TIPO PREDIO: SIN INFORMACION

DIRECCION DEL INMUEBLE

1) AVENIDA CALLE 80 #70-A-48 APARTAMENTO 402 TORRE 2 CONJUNTO PARQUES DE PONTEVEDRA PROPIEDAD HORIZONTA

ANOTACION: Nro 7 Fecha: 10-04-2008 Radicacion: 2008-35205





**FORMULARIO DE CALIFICACION
CONSTANCIA DE INSCRIPCION**

Pagina 246

Impreso el 24 de Abril de 2008 a las 07:06:13 a.m
No tiene validez sin la firma y sello del registrador en la ultima pagina

Documento: ESCRITURA 1273 del: 08-04-2008 NOTARIA 1 de BOGOTA D.C. VALOR ACTO: \$
ESPECIFICACION: 0347 ADICION REGIMEN DE PROPIEDAD HORIZONTAL DE LA SEGUNDA ETAPA DEL CONJUNTO RESIDENCIAL PARQUES DE PONTEVEDRA (LIMITACION AL DOMINIO)

PERSONAS QUE INTERVIENEN EN EL ACTO (X-Titular de derecho real de dominio. I-Titular de dominio incompleto)

A: ALIANZA FIDUCIARIA S.A VOCERA DEL PATRIMONIO AUTONOMO
FIDEICOMISO PARQUES DE PONTEVEDRA
8300538122 X

Matricula Nro.: 50C-1679616

CIRCULO DE REGISTRO: 50C BOGOTA ZONA CENTRO No. Catastro:
MUNICIPIO: BOGOTA D.C. DEPARTAMENTO: BOGOTA D.C. TIPO PREDIO: SIN INFORMACION

DIRECCION DEL INMUEBLE

- 1) AVENIDA CALLE 80 #70-A-48 APARTAMENTO 403 TORRE 2 CONJUNTO PARQUES DE PONTEVEDRA PROPIEDAD HORIZONTAL
- 2) CARRERA 70 C #80 48

ANOTACION: Nro 5 Fecha: 10-04-2008 Radicacion: 2008-35205

Documento: ESCRITURA 1273 del: 08-04-2008 NOTARIA 1 de BOGOTA D.C. VALOR ACTO: \$
ESPECIFICACION: 0347 ADICION REGIMEN DE PROPIEDAD HORIZONTAL DE LA SEGUNDA ETAPA DEL CONJUNTO RESIDENCIAL PARQUES DE PONTEVEDRA (LIMITACION AL DOMINIO)

PERSONAS QUE INTERVIENEN EN EL ACTO (X-Titular de derecho real de dominio. I-Titular de dominio incompleto)

A: ALIANZA FIDUCIARIA S.A VOCERA DEL PATRIMONIO AUTONOMO
FIDEICOMISO PARQUES DE PONTEVEDRA
8300538122 X

Matricula Nro.: 50C-1679617

CIRCULO DE REGISTRO: 50C BOGOTA ZONA CENTRO No. Catastro:
MUNICIPIO: BOGOTA D.C. DEPARTAMENTO: BOGOTA D.C. TIPO PREDIO: SIN INFORMACION

DIRECCION DEL INMUEBLE

- 1) AVENIDA CALLE 80 #70-A-48 APARTAMENTO 404 TORRE 2 CONJUNTO PARQUES DE PONTEVEDRA PROPIEDAD HORIZONTAL

ANOTACION: Nro 6 Fecha: 10-04-2008 Radicacion: 2008-35205

155



FORMULARIO DE CALIFICACION CONSTANCIA DE INSCRIPCION

Pagina 247

Impreso el 24 de Abril de 2008 a las 07:08:13 a.m
No tiene validez sin la firma y sello del registrador en la ultima pagina

Documento: ESCRITURA 1273 del: 08-04-2008 NOTARIA 1 de BOGOTA D.C. VALOR ACTO: \$
ESPECIFICACION: 0347 ADICION REGIMEN DE PROPIEDAD HORIZONTAL DE LA SEGUNDA ETAPA DEL CONJUNTO RESIDENCIAL PARQUES DE PONTEVEDRA (LIMITACION AL DOMINIO)

PERSONAS QUE INTERVIENEN EN EL ACTO (X-Titular de derecho real de dominio, I-Titular de dominio incompleto)
A: ALIANZA FIDUCIARIA S.A VOCERA DEL PATRIMONIO AUTONOMO
FIDEICOMISO PARQUES DE PONTEVEDRA
8300538122 X

Matricula Nro.: 50C-1679618

CIRCULO DE REGISTRO: 50C BOGOTA ZONA CENTRO No. Catastro:
MUNICIPIO: BOGOTA D.C. DEPARTAMENTO: BOGOTA D.C. TIPO PREDIO: SIN INFORMACION

DIRECCION DEL INMUEBLE

1) AVENIDA CALLE 80 #70-A-48 APARTAMENTO 501 TORRE 2 CONJUNTO PARQUES DE PONTEVEDRA PROPIEDAD HORIZONTAL

ANOTACION: Nro 6 Fecha: 10-04-2008 Radicacion: 2008-35205

Documento: ESCRITURA 1273 del: 08-04-2008 NOTARIA 1 de BOGOTA D.C. VALOR ACTO: \$
ESPECIFICACION: 0347 ADICION REGIMEN DE PROPIEDAD HORIZONTAL DE LA SEGUNDA ETAPA DEL CONJUNTO RESIDENCIAL PARQUES DE PONTEVEDRA (LIMITACION AL DOMINIO)

PERSONAS QUE INTERVIENEN EN EL ACTO (X-Titular de derecho real de dominio, I-Titular de dominio incompleto)
A: ALIANZA FIDUCIARIA S.A VOCERA DEL PATRIMONIO AUTONOMO
FIDEICOMISO PARQUES DE PONTEVEDRA
8300538122 X

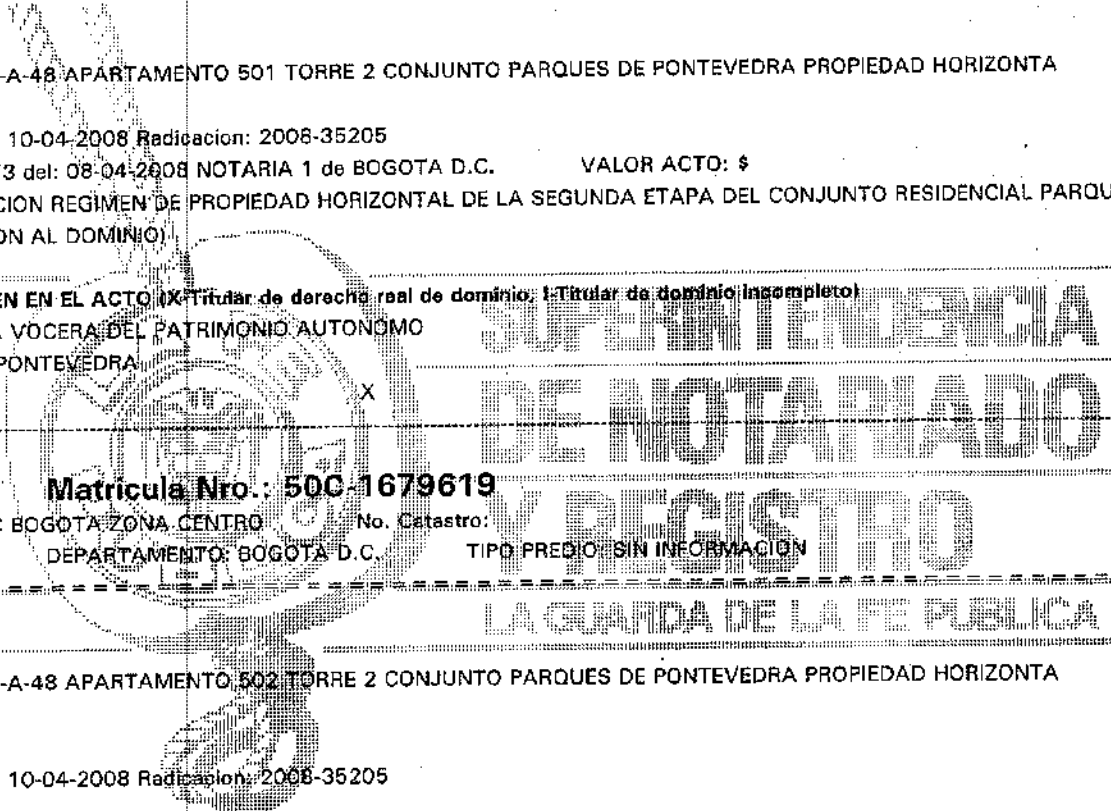
Matricula Nro.: 50C-1679619

CIRCULO DE REGISTRO: 50C BOGOTA ZONA CENTRO No. Catastro:
MUNICIPIO: BOGOTA D.C. DEPARTAMENTO: BOGOTA D.C. TIPO PREDIO: SIN INFORMACION

DIRECCION DEL INMUEBLE

1) AVENIDA CALLE 80 #70-A-48 APARTAMENTO 502 TORRE 2 CONJUNTO PARQUES DE PONTEVEDRA PROPIEDAD HORIZONTAL
2) CARRERA 70C #80-48

ANOTACION: Nro 7 Fecha: 10-04-2008 Radicacion: 2008-35205





**FORMULARIO DE CALIFICACION
CONSTANCIA DE INSCRIPCION**

Pagina 248

Impreso el 24 de Abril de 2008 a las 07:06:13 a.m
No tiene validez sin la firma y sello del registrador en la ultima pagina

Documento: ESCRITURA 1273 del: 08-04-2008 NOTARIA 1 de BOGOTA D.C. VALOR ACTO: \$
ESPECIFICACION: 0347 ADICION REGIMEN DE PROPIEDAD HORIZONTAL DE LA SEGUNDA ETAPA DEL CONJUNTO RESIDENCIAL PARQUES DE PONTEVEDRA (LIMITACION AL DOMINIO)

PERSONAS QUE INTERVIENEN EN EL ACTO (X-Titular de derecho real de dominio, I-Titular de dominio incompleto)

A: ALIANZA FIDUCIARIA S.A VOCERA DEL PATRIMONIO AUTONOMO
FIDEICOMISO PARQUES DE PONTEVEDRA
8300538122 X

Matricula Nro.: 50C-1679620

CIRCULO DE REGISTRO: 50C BOGOTA ZONA CENTRO No. Catastro:
MUNICIPIO: BOGOTA D.C. DEPARTAMENTO: BOGOTA D.C. TIPO PREDIO: SIN INFORMACION

DIRECCION DEL INMUEBLE

1) AVENIDA CALLE 80 #70-A-48 APARTAMENTO 503 TORRE 2 CONJUNTO PARQUES DE PONTEVEDRA PROPIEDAD HORIZONTAL

ANOTACION: Nro 5 Fecha: 10-04-2008 Radicacion: 2008-35205

Documento: ESCRITURA 1273 del: 08-04-2008 NOTARIA 1 de BOGOTA D.C. VALOR ACTO: \$
ESPECIFICACION: 0347 ADICION REGIMEN DE PROPIEDAD HORIZONTAL DE LA SEGUNDA ETAPA DEL CONJUNTO RESIDENCIAL PARQUES DE PONTEVEDRA (LIMITACION AL DOMINIO)

PERSONAS QUE INTERVIENEN EN EL ACTO (X-Titular de derecho real de dominio, I-Titular de dominio incompleto)

A: ALIANZA FIDUCIARIA S.A VOCERA DEL PATRIMONIO AUTONOMO
FIDEICOMISO PARQUES DE PONTEVEDRA
8300538122 X

Matricula Nro.: 50C-1679621

CIRCULO DE REGISTRO: 50C BOGOTA ZONA CENTRO No. Catastro:
MUNICIPIO: BOGOTA D.C. DEPARTAMENTO: BOGOTA D.C. TIPO PREDIO: SIN INFORMACION

DIRECCION DEL INMUEBLE

1) AVENIDA CALLE 80 #70-A-48 APARTAMENTO 504 TORRE 2 CONJUNTO PARQUES DE PONTEVEDRA PROPIEDAD HORIZONTAL

ANOTACION: Nro 5 Fecha: 10-04-2008 Radicacion: 2008-35205

**SUPERINTENDENCIA
DE NOTARIADO
Y REGISTRO**
LA GUARDA DE LA FE PUBLICA

**FORMULARIO DE CALIFICACION
CONSTANCIA DE INSCRIPCION**

Pagina 249

Impreso el 24 de Abril de 2008 a las 07:06:13 a.m
No tiene validez sin la firma y sello del registrador en la ultima pagina

Documento: ESCRITURA 1273 del: 08-04-2008 NOTARIA 1 de BOGOTA D.C. VALOR ACTO: \$
ESPECIFICACION: 0347 ADICION REGIMEN DE PROPIEDAD HORIZONTAL DE LA SEGUNDA ETAPA DEL CONJUNTO RESIDENCIAL PARQUES DE PONTEVEDRA (LIMITACION AL DOMINIO)

PERSONAS QUE INTERVIENEN EN EL ACTO (X-Titular de derecho real de dominio, I-Titular de dominio incompleto)
A: ALIANZA FIDUCIARIA S.A VOCERA DEL PATRIMONIO AUTONOMO
FIDEICOMISO PARQUES DE PONTEVEDRA
8300538122 X

Matricula Nro.: 50C-1679622

CIRCULO DE REGISTRO: 50C BOGOTA ZONA CENTRO No. Catastro:
MUNICIPIO: BOGOTA D.C. DEPARTAMENTO: BOGOTA D.C. TIPO PREDIO: SIN INFORMACION

DIRECCION DEL INMUEBLE

1) AVENIDA CALLE 80 #70-A-48 APARTAMENTO 601 TORRE 2 CONJUNTO PARQUES DE PONTEVEDRA PROPIEDAD HORIZONTAL

ANOTACION: Nro 5 Fecha: 10-04-2008 Radicacion: 2008-35205
Documento: ESCRITURA 1273 del: 08-04-2008 NOTARIA 1 de BOGOTA D.C. VALOR ACTO: \$
ESPECIFICACION: 0347 ADICION REGIMEN DE PROPIEDAD HORIZONTAL DE LA SEGUNDA ETAPA DEL CONJUNTO RESIDENCIAL PARQUES DE PONTEVEDRA (LIMITACION AL DOMINIO)

PERSONAS QUE INTERVIENEN EN EL ACTO (X-Titular de derecho real de dominio, I-Titular de dominio incompleto)
A: ALIANZA FIDUCIARIA S.A VOCERA DEL PATRIMONIO AUTONOMO
FIDEICOMISO PARQUES DE PONTEVEDRA
8300538122 X

Matricula Nro.: 50C-1679623

CIRCULO DE REGISTRO: 50C BOGOTA ZONA CENTRO No. Catastro:
MUNICIPIO: BOGOTA D.C. DEPARTAMENTO: BOGOTA D.C. TIPO PREDIO: SIN INFORMACION

DIRECCION DEL INMUEBLE

1) AVENIDA CALLE 80 #70-A-48 APARTAMENTO 602 TORRE 2 CONJUNTO PARQUES DE PONTEVEDRA PROPIEDAD HORIZONTAL

ANOTACION: Nro 5 Fecha: 10-04-2008 Radicacion: 2008-35205





FORMULARIO DE CALIFICACION CONSTANCIA DE INSCRIPCION

Pagina 250

Impreso el 24 de Abril de 2008 a las 07:06:13 a.m.
No tiene validez sin la firma y sello del registrador en la ultima pagina

Documento: ESCRITURA 1273 del: 08-04-2008 NOTARIA 1 de BOGOTA D.C. VALOR ACTO: \$
ESPECIFICACION: 0347 ADICION REGIMEN DE PROPIEDAD HORIZONTAL DE LA SEGUNDA ETAPA DEL CONJUNTO RESIDENCIAL PARQUES DE PONTEVEDRA (LIMITACION AL DOMINIO)

PERSONAS QUE INTERVIENEN EN EL ACTO (X-Titular de derecho real de dominio, I-Titular de dominio incompleto)

A: ALIANZA FIDUCIARIA S.A VOCERA DEL PATRIMONIO AUTONOMO
FIDEICOMISO PARQUES DE PONTEVEDRA
8300538122 X

Matricula Nro.: 50C-1679624

CIRCULO DE REGISTRO: 50C BOGOTA ZONA CENTRO No. Catastro:
MUNICIPIO: BOGOTA D.C. DEPARTAMENTO: BOGOTA D.C. TIPO PREDIO: SIN INFORMACION

DIRECCION DEL INMUEBLE

1) AVENIDA CALLE 80 #70-A-48 APARTAMENTO 603 TORRE 2 CONJUNTO PARQUES DE PONTEVEDRA PROPIEDAD HORIZONTA

ANOTACION: Nro 7 Fecha: 10-04-2008 Radicacion: 2008-35205

Documento: ESCRITURA 1273 del: 08-04-2008 NOTARIA 1 de BOGOTA D.C. VALOR ACTO: \$
ESPECIFICACION: 0347 ADICION REGIMEN DE PROPIEDAD HORIZONTAL DE LA SEGUNDA ETAPA DEL CONJUNTO RESIDENCIAL PARQUES DE PONTEVEDRA (LIMITACION AL DOMINIO)

PERSONAS QUE INTERVIENEN EN EL ACTO (X-Titular de derecho real de dominio, I-Titular de dominio incompleto)

A: ALIANZA FIDUCIARIA S.A VOCERA DEL PATRIMONIO AUTONOMO
FIDEICOMISO PARQUES DE PONTEVEDRA
8300638122 X

Matricula Nro.: 50C-1679625

CIRCULO DE REGISTRO: 50C BOGOTA ZONA CENTRO No. Catastro:
MUNICIPIO: BOGOTA D.C. DEPARTAMENTO: BOGOTA D.C. TIPO PREDIO: SIN INFORMACION

DIRECCION DEL INMUEBLE

1) AVENIDA CALLE 80 #70-A-48 APARTAMENTO 604 TORRE 2 CONJUNTO PARQUES DE PONTEVEDRA PROPIEDAD HORIZONTA

ANOTACION: Nro 6 Fecha: 10-04-2008 Radicacion: 2008-35205

SUPERINTENDENCIA
DE NOTARIADO
Y REGISTRO
LA GUARDA DE LA FE PUBLICA

157



FORMULARIO DE CALIFICACION CONSTANCIA DE INSCRIPCION

Pagina 251

Impreso el 24 de Abril de 2008 a las 07:06:13 a.m
No tiene validez sin la firma y sello del registrador en la ultima pagina

Documento: ESCRITURA 1273 del: 08-04-2008 NOTARIA 1 de BOGOTA D.C. VALOR ACTO: \$
ESPECIFICACION: 0347 ADICION REGIMEN DE PROPIEDAD HORIZONTAL DE LA SEGUNDA ETAPA DEL CONJUNTO RESIDENCIAL PARQUES DE PONTEVEDRA (LIMITACION AL DOMINIO)

PERSONAS QUE INTERVIENEN EN EL ACTO (X-Titular de derecho real de dominio, I-Titular de dominio incompleto)
A: ALIANZA FIDUCIARIA S.A VOCERA DEL PATRIMONIO AUTONOMO
FIDEICOMISO PARQUES DE PONTEVEDRA
8300538122 X

Matricula Nro.: 50C-1679626

CIRCULO DE REGISTRO: 50C BOGOTA ZONA CENTRO No. Catastro:
MUNICIPIO: BOGOTA D.C. DEPARTAMENTO: BOGOTA D.C. TIPO PREDIO: SIN INFORMACION

DIRECCION DEL INMUEBLE

1) AVENIDA CALLE 80 #70-A-48 APARTAMENTO 701 TORRE 2 CONJUNTO PARQUES DE PONTEVEDRA PROPIEDAD HORIZONTAL

ANOTACION: Nro 6 Fecha: 10-04-2008 Radicacion: 2008-35205
Documento: ESCRITURA 1273 del: 08-04-2008 NOTARIA 1 de BOGOTA D.C. VALOR ACTO: \$
ESPECIFICACION: 0347 ADICION REGIMEN DE PROPIEDAD HORIZONTAL DE LA SEGUNDA ETAPA DEL CONJUNTO RESIDENCIAL PARQUES DE PONTEVEDRA (LIMITACION AL DOMINIO)

PERSONAS QUE INTERVIENEN EN EL ACTO (X-Titular de derecho real de dominio, I-Titular de dominio incompleto)
A: ALIANZA FIDUCIARIA S.A VOCERA DEL PATRIMONIO AUTONOMO
FIDEICOMISO PARQUES DE PONTEVEDRA
8300538122 X

Matricula Nro.: 50C-1679627

CIRCULO DE REGISTRO: 50C BOGOTA ZONA CENTRO No. Catastro:
MUNICIPIO: BOGOTA D.C. DEPARTAMENTO: BOGOTA D.C. TIPO PREDIO: SIN INFORMACION

DIRECCION DEL INMUEBLE

1) AVENIDA CALLE 80 #70-A-48 APARTAMENTO 702 TORRE 2 CONJUNTO PARQUES DE PONTEVEDRA PROPIEDAD HORIZONTAL

ANOTACION: Nro 5 Fecha: 10-04-2008 Radicacion: 2008-35205



SUPERINTENDENCIA
DE NOTARIADO
Y REGISTRO
LA GUARDA DE LA FE PUBLICA

**FORMULARIO DE CALIFICACION
CONSTANCIA DE INSCRIPCION**

Página 252

Impreso el 24 de Abril de 2008 a las 07:06:13 a.m
No tiene validez sin la firma y sello del registrador en la ultima pagina

Documento: ESCRITURA 1273 del: 08-04-2008 NOTARIA 1 de BOGOTA D.C. VALOR ACTO: \$
ESPECIFICACION: 0347 ADICION REGIMEN DE PROPIEDAD HORIZONTAL DE LA SEGUNDA ETAPA DEL CONJUNTO RESIDENCIAL PARQUES DE PONTEVEDRA (LIMITACION AL DOMINIO)

PERSONAS QUE INTERVIENEN EN EL ACTO (X-Titular de derecho real de dominio, I-Titular de dominio incompleto)

A: ALIANZA FIDUCIARIA S.A VOCERA DEL PATRIMONIO AUTONOMO
FIDEICOMISO PARQUES DE PONTEVEDRA
8300538122 X

Matricula Nro.: 50C-1679628

CIRCULO DE REGISTRO: 50C BOGOTA ZONA CENTRO No. Catastro:
MUNICIPIO: BOGOTA D.C. DEPARTAMENTO: BOGOTA D.C. TIPO PREDIO: SIN INFORMACION

DIRECCION DEL INMUEBLE

1) AVENIDA CALLE 80 #70-A-48 APARTAMENTO 703 TORRE 2 CONJUNTO PARQUES DE PONTEVEDRA PROPIEDAD HORIZONTA

ANOTACION: Nro 6 Fecha: 10-04-2008 Radicacion: 2008-35205

Documento: ESCRITURA 1273 del: 08-04-2008 NOTARIA 1 de BOGOTA D.C. VALOR ACTO: \$
ESPECIFICACION: 0347 ADICION REGIMEN DE PROPIEDAD HORIZONTAL DE LA SEGUNDA ETAPA DEL CONJUNTO RESIDENCIAL PARQUES DE PONTEVEDRA (LIMITACION AL DOMINIO)

PERSONAS QUE INTERVIENEN EN EL ACTO (X-Titular de derecho real de dominio, I-Titular de dominio incompleto)

A: ALIANZA FIDUCIARIA S.A VOCERA DEL PATRIMONIO AUTONOMO
FIDEICOMISO PARQUES DE PONTEVEDRA
8300538122 X

Matricula Nro.: 50C-1679629

CIRCULO DE REGISTRO: 50C BOGOTA ZONA CENTRO No. Catastro:
MUNICIPIO: BOGOTA D.C. DEPARTAMENTO: BOGOTA D.C. TIPO PREDIO: SIN INFORMACION

DIRECCION DEL INMUEBLE

1) AVENIDA CALLE 80 #70-A-48 APARTAMENTO 704 TORRE 2 CONJUNTO PARQUES DE PONTEVEDRA PROPIEDAD HORIZONTA

ANOTACION: Nro 5 Fecha: 10-04-2008 Radicacion: 2008-35205

**SUPERINTENDENCIA
DE NOTARIADO
Y REGISTRO**
LA GUARDA DE LA FE PUBLICA

158



FORMULARIO DE CALIFICACION CONSTANCIA DE INSCRIPCION

Pagina 253

Impreso el 24 de Abril de 2008 a las 07:06:13 a.m
No tiene validez sin la firma y sello del registrador en la ultima pagina

Documento: ESCRITURA 1273 del: 08-04-2008 NOTARIA 1 de BOGOTA D.C. VALOR ACTO: \$
ESPECIFICACION: 0347 ADICION REGIMEN DE PROPIEDAD HORIZONTAL DE LA SEGUNDA ETAPA DEL CONJUNTO RESIDENCIAL PARQUES DE PONTEVEDRA (LIMITACION AL DOMINIO)

PERSONAS QUE INTERVIENEN EN EL ACTO (X-Titular de derecho real de dominio, I-Titular de dominio incompleto)

A: ALIANZA FIDUCIARIA S.A VOCERA DEL PATRIMONIO AUTONOMO
FIDEICOMISO PARQUES DE PONTEVEDRA
8300538122 X

Matricula Nro.: 50C-1679630

CIRCULO DE REGISTRO: 50C BOGOTA ZONA CENTRO No. Catastro:
MUNICIPIO: BOGOTA D.C. DEPARTAMENTO: BOGOTA D.C. TIPO PREDIO: SIN INFORMACION

DIRECCION DEL INMUEBLE

1) AVENIDA CALLE 80 #70-A-48 APARTAMENTO 801 TORRE 2 CONJUNTO PARQUES DE PONTEVEDRA PROPIEDAD HORIZONTA

ANOTACION: Nro 6 Fecha: 10-04-2008 Radicacion: 2008-35205

Documento: ESCRITURA 1273 del: 08-04-2008 NOTARIA 1 de BOGOTA D.C. VALOR ACTO: \$
ESPECIFICACION: 0347 ADICION REGIMEN DE PROPIEDAD HORIZONTAL DE LA SEGUNDA ETAPA DEL CONJUNTO RESIDENCIAL PARQUES DE PONTEVEDRA (LIMITACION AL DOMINIO)

PERSONAS QUE INTERVIENEN EN EL ACTO (X-Titular de derecho real de dominio, I-Titular de dominio incompleto)

A: ALIANZA FIDUCIARIA S.A VOCERA DEL PATRIMONIO AUTONOMO
FIDEICOMISO PARQUES DE PONTEVEDRA
8300538122 X

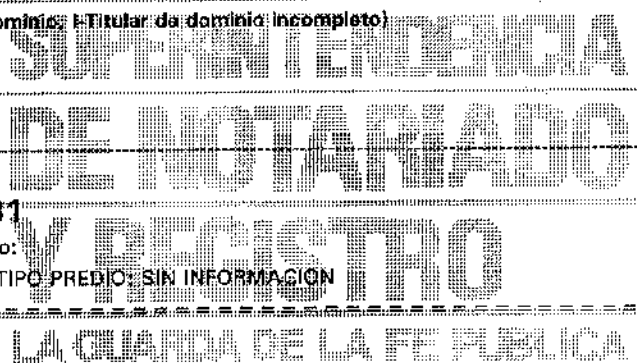
Matricula Nro.: 50C-1679631

CIRCULO DE REGISTRO: 50C BOGOTA ZONA CENTRO No. Catastro:
MUNICIPIO: BOGOTA D.C. DEPARTAMENTO: BOGOTA D.C. TIPO PREDIO: SIN INFORMACION

DIRECCION DEL INMUEBLE

1) AVENIDA CALLE 80 #70-A-48 APARTAMENTO 802 TORRE 2 CONJUNTO PARQUES DE PONTEVEDRA PROPIEDAD HORIZONTA

ANOTACION: Nro 3 Fecha: 10-04-2008 Radicacion: 2008-35205





**FORMULARIO DE CALIFICACION
CONSTANCIA DE INSCRIPCION**

Pagina 254

Impreso el 24 de Abril de 2008 a las 07:06:14 a.m
No tiene validez sin la firma y sello del registrador en la ultima pagina

Documento: ESCRITURA 1273 del: 08-04-2008 NOTARIA 1 de BOGOTA D.C. VALOR ACTO: \$
ESPECIFICACION: 0347 ADICION REGIMEN DE PROPIEDAD HORIZONTAL DE LA SEGUNDA ETAPA DEL CONJUNTO RESIDENCIAL PARQUES DE PONTEVEDRA (LIMITACION AL DOMINIO)

PERSONAS QUE INTERVIENEN EN EL ACTO (X-Titular de derecho real de dominio, I-Titular de dominio incompleto)

A: ALIANZA FIDUCIARIA S.A VOCERA DEL PATRIMONIO AUTONOMO
FIDEICOMISO PARQUES DE PONTEVEDRA
8300538122 X

Matricula Nro.: 50C-1679632

CIRCULO DE REGISTRO: 50C BOGOTA ZONA CENTRO No. Catastro:
MUNICIPIO: BOGOTA D.C. DEPARTAMENTO: BOGOTA D.C. TIPO PREDIO: SIN INFORMACION

DIRECCION DEL INMUEBLE

1) AVENIDA CALLE 80 #70-A-48 APARTAMENTO 803 TORRE 2 CONJUNTO PARQUES DE PONTEVEDRA PROPIEDAD HORIZONTA

ANOTACION: Nro 5 Fecha: 10-04-2008 Radicacion: 2008-35205

Documento: ESCRITURA 1273 del: 08-04-2008 NOTARIA 1 de BOGOTA D.C. VALOR ACTO: \$
ESPECIFICACION: 0347 ADICION REGIMEN DE PROPIEDAD HORIZONTAL DE LA SEGUNDA ETAPA DEL CONJUNTO RESIDENCIAL PARQUES DE PONTEVEDRA (LIMITACION AL DOMINIO)

PERSONAS QUE INTERVIENEN EN EL ACTO (X-Titular de derecho real de dominio, I-Titular de dominio incompleto)

A: ALIANZA FIDUCIARIA S.A VOCERA DEL PATRIMONIO AUTONOMO
FIDEICOMISO PARQUES DE PONTEVEDRA
8300538122 X

Matricula Nro.: 50C-1679633

CIRCULO DE REGISTRO: 50C BOGOTA ZONA CENTRO No. Catastro:
MUNICIPIO: BOGOTA D.C. DEPARTAMENTO: BOGOTA D.C. TIPO PREDIO: SIN INFORMACION

DIRECCION DEL INMUEBLE

1) AVENIDA CALLE 80 #70-A-48 APARTAMENTO 804 TORRE 2 CONJUNTO PARQUES DE PONTEVEDRA PROPIEDAD HORIZONTA

ANOTACION: Nro 6 Fecha: 10-04-2008 Radicacion: 2008-35205

**SUPERINTENDENCIA
DE NOTARIADO
Y REGISTRO
LA GUARDA DE LA FE PUBLICA**

153



FORMULARIO DE CALIFICACION CONSTANCIA DE INSCRIPCION

Pagina 255

Impreso el 24 de Abril de 2008 a las 07:06:14 a.m
No tiene validez sin la firma y sello del registrador en la ultima pagina

Documento: ESCRITURA 1273 del: 08-04-2008 NOTARIA 1 de BOGOTA D.C. VALOR ACTO: \$
ESPECIFICACION: 0347 ADICION REGIMEN DE PROPIEDAD HORIZONTAL DE LA SEGUNDA ETAPA DEL CONJUNTO RESIDENCIAL PARQUES DE PONTEVEDRA (LIMITACION AL DOMINIO)

PERSONAS QUE INTERVIENEN EN EL ACTO (X-Titular de derecho real de dominio, I-Titular de dominio incompleto)
A: ALIANZA FIDUCIARIA S.A VOCERA DEL PATRIMONIO AUTONOMO
FIDEICOMISO PARQUES DE PONTEVEDRA
8300538122 X

Matricula Nro.: 50C-1679634

CIRCULO DE REGISTRO: 50C BOGOTA ZONA CENTRO No. Catastro:
MUNICIPIO: BOGOTA D.C. DEPARTAMENTO: BOGOTA D.C. TIPO PREDIO: SIN INFORMACION

DIRECCION DEL INMUEBLE

1) AVENIDA CALLE 80 #70-A-48 APARTAMENTO 901 TORRE 2 CONJUNTO PARQUES DE PONTEVEDRA PROPIEDAD HORIZONTAL

ANOTACION: Nro 6 Fecha: 10-04-2008 Radicacion: 2008-35205
Documento: ESCRITURA 1273 del: 08-04-2008 NOTARIA 1 de BOGOTA D.C. VALOR ACTO: \$
ESPECIFICACION: 0347 ADICION REGIMEN DE PROPIEDAD HORIZONTAL DE LA SEGUNDA ETAPA DEL CONJUNTO RESIDENCIAL PARQUES DE PONTEVEDRA (LIMITACION AL DOMINIO)

PERSONAS QUE INTERVIENEN EN EL ACTO (X-Titular de derecho real de dominio, I-Titular de dominio incompleto)
A: ALIANZA FIDUCIARIA S.A VOCERA DEL PATRIMONIO AUTONOMO
FIDEICOMISO PARQUES DE PONTEVEDRA
8300538122 X

Matricula Nro.: 50C-1679635

DE REGISTRO: 50C BOGOTA ZONA CENTRO No. Catastro:
MUNICIPIO: BOGOTA D.C. DEPARTAMENTO: BOGOTA D.C. TIPO PREDIO: SIN INFORMACION

DIRECCION DEL INMUEBLE

AVENIDA CALLE 80 #70-A-48 APARTAMENTO 902 TORRE 2 CONJUNTO PARQUES DE PONTEVEDRA PROPIEDAD HORIZONTAL

ANOTACION: Nro 3 Fecha: 10-04-2008 Radicacion: 2008-35205

SUPERINTENDENCIA
DE NOTARIADO
Y REGISTRO
LA GUARDA DE LA FE PUBLICA



FORMULARIO DE CALIFICACION CONSTANCIA DE INSCRIPCION

Pagina 256

Impreso el 24 de Abril de 2008 a las 07:06:14 a.m
No tiene validez sin la firma y sello del registrador en la ultima pagina

Documento: ESCRITURA 1273 del: 08-04-2008 NOTARIA 1 de BOGOTA D.C. VALOR ACTO: \$
ESPECIFICACION: 0347 ADICION REGIMEN DE PROPIEDAD HORIZONTAL DE LA SEGUNDA ETAPA DEL CONJUNTO RESIDENCIAL PARQUES DE PONTEVEDRA (LIMITACION AL DOMINIO)

PERSONAS QUE INTERVIENEN EN EL ACTO (X-Titular de derecho real de dominio, I-Titular de dominio incompleto)

A: ALIANZA FIDUCIARIA S.A VOCERA DEL PATRIMONIO AUTONOMO
FIDEICOMISO PARQUES DE PONTEVEDRA
8300538122 X

Matricula Nro.: 50C-1679636

CIRCULO DE REGISTRO: 50C BOGOTA ZONA CENTRO No. Catastro:
MUNICIPIO: BOGOTA D.C. DEPARTAMENTO: BOGOTA D.C. TIPO PREDIO: SIN INFORMACION

DIRECCION DEL INMUEBLE

1) AVENIDA CALLE 80 #70-A-48 APARTAMENTO 903 TORRE 2 CONJUNTO PARQUES DE PONTEVEDRA PROPIEDAD HORIZONTA

ANOTACION: Nro 6 Fecha: 10-04-2008 Radicacion: 2008-35205

Documento: ESCRITURA 1273 del: 08-04-2008 NOTARIA 1 de BOGOTA D.C. VALOR ACTO: \$
ESPECIFICACION: 0347 ADICION REGIMEN DE PROPIEDAD HORIZONTAL DE LA SEGUNDA ETAPA DEL CONJUNTO RESIDENCIAL PARQUES DE PONTEVEDRA (LIMITACION AL DOMINIO)

PERSONAS QUE INTERVIENEN EN EL ACTO (X-Titular de derecho real de dominio, I-Titular de dominio incompleto)

A: ALIANZA FIDUCIARIA S.A VOCERA DEL PATRIMONIO AUTONOMO
FIDEICOMISO PARQUES DE PONTEVEDRA
8300538122 X

Matricula Nro.: 50C-1679637

CIRCULO DE REGISTRO: 50C BOGOTA ZONA CENTRO No. Catastro:
MUNICIPIO: BOGOTA D.C. DEPARTAMENTO: BOGOTA D.C. TIPO PREDIO: SIN INFORMACION

DIRECCION DEL INMUEBLE

1) AVENIDA CALLE 80 #70-A-48 APARTAMENTO 904 TORRE 2 CONJUNTO PARQUES DE PONTEVEDRA PROPIEDAD HORIZONTA

ANOTACION: Nro 5 Fecha: 10-04-2008 Radicacion: 2008-35205

SUPERINTENDENCIA
DE NOTARIADO
Y REGISTRO
LA GUARDA DE LA FE PUBLICA



FORMULARIO DE CALIFICACION CONSTANCIA DE INSCRIPCION

Pagina 257

Impreso el 24 de Abril de 2008 a las 07:06:14 a.m
No tiene validez sin la firma y sello del registrador en la ultima pagina

Documento: ESCRITURA 1273 del: 08-04-2008 NOTARIA 1 de BOGOTA D.C. VALOR ACTO: \$
ESPECIFICACION: 0347 ADICION REGIMEN DE PROPIEDAD HORIZONTAL DE LA SEGUNDA ETAPA DEL CONJUNTO RESIDENCIAL PARQUES DE PONTEVEDRA (LIMITACION AL DOMINIO)

PERSONAS QUE INTERVIENEN EN EL ACTO (X-Titular de derecho real de dominio, I-Titular de dominio incompleto)
A: ALIANZA FIDUCIARIA S.A VOCERA DEL PATRIMONIO AUTONOMO
FIDEICOMISO PARQUES DE PONTEVEDRA
8300538122 X

Matricula Nro.: 50C-1679638

CIRCULO DE REGISTRO: 50C BOGOTA ZONA CENTRO No. Catastro:
MUNICIPIO: BOGOTA D.C. DEPARTAMENTO: BOGOTA D.C. TIPO PREDIO: SIN INFORMACION

DIRECCION DEL INMUEBLE

1) AVENIDA CALLE 80 #70-A-48 APARTAMENTO 1001 TORRE 2 CONJUNTO PARQUES DE PONTEVEDRA PROPIEDAD HORIZONT

ANOTACION: Nro 6 Fecha: 10-04-2008 Radicacion: 2008-35205
Documento: ESCRITURA 1273 del: 08-04-2008 NOTARIA 1 de BOGOTA D.C. VALOR ACTO: \$
ESPECIFICACION: 0347 ADICION REGIMEN DE PROPIEDAD HORIZONTAL DE LA SEGUNDA ETAPA DEL CONJUNTO RESIDENCIAL PARQUES DE PONTEVEDRA (LIMITACION AL DOMINIO)

PERSONAS QUE INTERVIENEN EN EL ACTO (X-Titular de derecho real de dominio, I-Titular de dominio incompleto)
A: ALIANZA FIDUCIARIA S.A VOCERA DEL PATRIMONIO AUTONOMO
FIDEICOMISO PARQUES DE PONTEVEDRA
8300538122 X

Matricula Nro.: 50C-1679639

CIRCULO DE REGISTRO: 50C BOGOTA ZONA CENTRO No. Catastro:
MUNICIPIO: BOGOTA D.C. DEPARTAMENTO: BOGOTA D.C. TIPO PREDIO: SIN INFORMACION

DIRECCION DEL INMUEBLE

1) AVENIDA CALLE 80 #70-A-48 APARTAMENTO 1002 TORRE 2 CONJUNTO PARQUES DE PONTEVEDRA PROPIEDAD HORIZONT

ANOTACION: Nro 7 Fecha: 10-04-2008 Radicacion: 2008-35205



SUPERINTENDENCIA
DE NOTARIADO
Y REGISTRO
LA GUARDIA DE LA FE PUBLICA



FORMULARIO DE CALIFICACION CONSTANCIA DE INSCRIPCION

Pagina 258

Impreso el 24 de Abril de 2008 a las 07:06:14 a.m
No tiene validez sin la firma y sello del registrador en la ultima pagina

Documento: ESCRITURA 1273 del: 08-04-2008 NOTARIA 1 de BOGOTA D.C. VALOR ACTO: \$
ESPECIFICACION: 0347 ADICION REGIMEN DE PROPIEDAD HORIZONTAL DE LA SEGUNDA ETAPA DEL CONJUNTO RESIDENCIAL PARQUES DE PONTEVEDRA (LIMITACION AL DOMINIO)

PERSONAS QUE INTERVIENEN EN EL ACTO (X-Titular de derecho real de dominio, I-Titular de dominio incompleto)

A: ALIANZA FIDUCIARIA S.A VOCERA DEL PATRIMONIO AUTONOMO
FIDEICOMISO PARQUES DE PONTEVEDRA
8300538122 X

Matricula Nro.: 50C-1679640

CIRCULO DE REGISTRO: 50C BOGOTA ZONA CENTRO No. Catastro:
MUNICIPIO: BOGOTA D.C. DEPARTAMENTO: BOGOTA D.C. TIPO PREDIO: SIN INFORMACION

DIRECCION DEL INMUEBLE

1) AVENIDA CALLE 80 #70-A-48 APARTAMENTO 1003 TORRE 2 CONJUNTO PARQUES DE PONTEVEDRA PROPIEDAD HORIZONT

ANOTACION: Nro 6 Fecha: 10-04-2008 Radicacion: 2008-35205

Documento: ESCRITURA 1273 del: 08-04-2008 NOTARIA 1 de BOGOTA D.C. VALOR ACTO: \$
ESPECIFICACION: 0347 ADICION REGIMEN DE PROPIEDAD HORIZONTAL DE LA SEGUNDA ETAPA DEL CONJUNTO RESIDENCIAL PARQUES DE PONTEVEDRA (LIMITACION AL DOMINIO)

PERSONAS QUE INTERVIENEN EN EL ACTO (X-Titular de derecho real de dominio, I-Titular de dominio incompleto)

A: ALIANZA FIDUCIARIA S.A VOCERA DEL PATRIMONIO AUTONOMO
FIDEICOMISO PARQUES DE PONTEVEDRA
8300538122 X

Matricula Nro.: 50C-1679641

CIRCULO DE REGISTRO: 50C BOGOTA ZONA CENTRO No. Catastro:
MUNICIPIO: BOGOTA D.C. DEPARTAMENTO: BOGOTA D.C. TIPO PREDIO: SIN INFORMACION

DIRECCION DEL INMUEBLE

1) AVENIDA CALLE 80 #70-A-48 APARTAMENTO 1004 TORRE 2 CONJUNTO PARQUES DE PONTEVEDRA PROPIEDAD HORIZONT

ANOTACION: Nro 5 Fecha: 10-04-2008 Radicacion: 2008-35205

SUPERINTENDENCIA
DE NOTARIADO
Y REGISTRO
LA GUARDA DE LA FE PUBLICA



FORMULARIO DE CALIFICACION CONSTANCIA DE INSCRIPCION

Pagina 259

Impreso el 24 de Abril de 2008 a las 07:06:14 a.m
No tiene validez sin la firma y sello del registrador en la ultima pagina

Documento: ESCRITURA 1273 del: 08-04-2008 NOTARIA 1 de BOGOTA D.C. VALOR ACTO: \$
ESPECIFICACION: 0347 ADICION REGIMEN DE PROPIEDAD HORIZONTAL DE LA SEGUNDA ETAPA DEL CONJUNTO RESIDENCIAL PARQUES DE PONTEVEDRA (LIMITACION AL DOMINIO)

PERSONAS QUE INTERVIENEN EN EL ACTO (X-Titular de derecho real de dominio, I-Titular de dominio incompleto)

A: ALIANZA FIDUCIARIA S.A VOCERA DEL PATRIMONIO AUTONOMO
FIDEICOMISO PARQUES DE PONTEVEDRA
8300538122 X

Matricula Nro.: 50C-1679642

CIRCULO DE REGISTRO: 50C BOGOTA ZONA CENTRO No. Catastro:
MUNICIPIO: BOGOTA D.C. DEPARTAMENTO: BOGOTA D.C. TIPO PREDIO: SIN INFORMACION

DIRECCION DEL INMUEBLE

1) AVENIDA CALLE 80 #70-A-48 APARTAMENTO 1101 TORRE 2 CONJUNTO PARQUES DE PONTEVEDRA PROPIEDAD HORIZONT

ANOTACION: Nro 5 Fecha: 10-04-2008 Radicacion: 2008-35205

Documento: ESCRITURA 1273 del: 08-04-2008 NOTARIA 1 de BOGOTA D.C. VALOR ACTO: \$
ESPECIFICACION: 0347 ADICION REGIMEN DE PROPIEDAD HORIZONTAL DE LA SEGUNDA ETAPA DEL CONJUNTO RESIDENCIAL PARQUES DE PONTEVEDRA (LIMITACION AL DOMINIO)

PERSONAS QUE INTERVIENEN EN EL ACTO (X-Titular de derecho real de dominio, I-Titular de dominio incompleto)

A: ALIANZA FIDUCIARIA S.A VOCERA DEL PATRIMONIO AUTONOMO
FIDEICOMISO PARQUES DE PONTEVEDRA
8300538122 X

Matricula Nro.: 50C-1679643

CIRCULO DE REGISTRO: 50C BOGOTA ZONA CENTRO No. Catastro:
MUNICIPIO: BOGOTA D.C. DEPARTAMENTO: BOGOTA D.C. TIPO PREDIO: SIN INFORMACION

DIRECCION DEL INMUEBLE

1) AVENIDA CALLE 80 #70-A-48 APARTAMENTO 1102 TORRE 2 CONJUNTO PARQUES DE PONTEVEDRA PROPIEDAD HORIZONT

ANOTACION: Nro 6 Fecha: 10-04-2008 Radicacion: 2008-35205

SUPERINTENDENCIA
DE NOTARIADO
Y REGISTRO
LA GUARDA DE LA FE PUBLICA



FORMULARIO DE CALIFICACION CONSTANCIA DE INSCRIPCION

Pagina 260

Impreso el 24 de Abril de 2008 a las 07:06:14 a.m
No tiene validez sin la firma y sello del registrador en la ultima pagina

Documento: ESCRITURA 1273 del: 08-04-2008 NOTARIA 1 de BOGOTA D.C. VALOR ACTO: \$
ESPECIFICACION: 0347 ADICION REGIMEN DE PROPIEDAD HORIZONTAL DE LA SEGUNDA ETAPA DEL CONJUNTO RESIDENCIAL PARQUES DE PONTEVEDRA (LIMITACION AL DOMINIO)

PERSONAS QUE INTERVIENEN EN EL ACTO (X-Titular de derecho real de dominio, I-Titular de dominio incompleto)

A: ALIANZA FIDUCIARIA S.A VOCERA DEL PATRIMONIO AUTONOMO
FIDEICOMISO PARQUES DE PONTEVEDRA
8300538122 X

Matricula Nro.: 50C-1679644

CIRCULO DE REGISTRO: 50C BOGOTA ZONA CENTRO No. Catastro:
MUNICIPIO: BOGOTA D.C. DEPARTAMENTO: BOGOTA D.C. TIPO PREDIO: SIN INFORMACION

DIRECCION DEL INMUEBLE

1) AVENIDA CALLE 80 #70-A-48 APARTAMENTO 1103 TORRE 2 CONJUNTO PARQUES DE PONTEVEDRA PROPIEDAD HORIZONT

ANOTACION: Nro 11 Fecha: 10-04-2008 Radicacion: 2008-35205

Documento: ESCRITURA 1273 del: 08-04-2008 NOTARIA 1 de BOGOTA D.C. VALOR ACTO: \$
ESPECIFICACION: 0347 ADICION REGIMEN DE PROPIEDAD HORIZONTAL DE LA SEGUNDA ETAPA DEL CONJUNTO RESIDENCIAL PARQUES DE PONTEVEDRA (LIMITACION AL DOMINIO)

PERSONAS QUE INTERVIENEN EN EL ACTO (X-Titular de derecho real de dominio, I-Titular de dominio incompleto)

A: ALIANZA FIDUCIARIA S.A VOCERA DEL PATRIMONIO AUTONOMO
FIDEICOMISO PARQUES DE PONTEVEDRA
8300538122 X

Matricula Nro.: 50C-1679645

CIRCULO DE REGISTRO: 50C BOGOTA ZONA CENTRO No. Catastro:
MUNICIPIO: BOGOTA D.C. DEPARTAMENTO: BOGOTA D.C. TIPO PREDIO: SIN INFORMACION

DIRECCION DEL INMUEBLE

1) AVENIDA CALLE 80 #70-A-48 APARTAMENTO 1104 TORRE 2 CONJUNTO PARQUES DE PONTEVEDRA PROPIEDAD HORIZONT

ANOTACION: Nro 3 Fecha: 10-04-2008 Radicacion: 2008-35205

SUPERINTENDENCIA
DE NOTARIADO
Y REGISTRO
LA GUARDA DE LA FE PUBLICA

162



FORMULARIO DE CALIFICACION CONSTANCIA DE INSCRIPCION

Pagina 261

Impreso el 24 de Abril de 2008 a las 07:06:15 a.m
No tiene validez sin la firma y sello del registrador en la ultima pagina

Documento: ESCRITURA 1273 del: 08-04-2008 NOTARIA 1 de BOGOTA D.C. VALOR ACTO: \$
ESPECIFICACION: 0347 ADICION REGIMEN DE PROPIEDAD HORIZONTAL DE LA SEGUNDA ETAPA DEL CONJUNTO RESIDENCIAL PARQUES DE PONTEVEDRA (LIMITACION AL DOMINIO)

PERSONAS QUE INTERVIENEN EN EL ACTO (X-Titular de derecho real de dominio, 1-Titular de dominio incompleto)

A: ALIANZA FIDUCIARIA S.A VOCERA DEL PATRIMONIO AUTONOMO
FIDEICOMISO PARQUES DE PONTEVEDRA
8300538122 X

Matricula Nro.: 50C-1679646

CIRCULO DE REGISTRO: 50C BOGOTA ZONA CENTRO No. Catastro:
MUNICIPIO: BOGOTA D.C. DEPARTAMENTO: BOGOTA D.C. TIPO PREDIO: SIN INFORMACION

DIRECCION DEL INMUEBLE

1) AVENIDA CALLE 80 #70-A-48 APARTAMENTO 1201 TORRE 2 CONJUNTO PARQUES DE PONTEVEDRA PROPIEDAD HORIZONT

ANOTACION: Nro 7 Fecha: 10-04-2008 Radicacion: 2008-35205

Documento: ESCRITURA 1273 del: 08-04-2008 NOTARIA 1 de BOGOTA D.C. VALOR ACTO: \$
ESPECIFICACION: 0347 ADICION REGIMEN DE PROPIEDAD HORIZONTAL DE LA SEGUNDA ETAPA DEL CONJUNTO RESIDENCIAL PARQUES DE PONTEVEDRA (LIMITACION AL DOMINIO)

PERSONAS QUE INTERVIENEN EN EL ACTO (X-Titular de derecho real de dominio, 1-Titular de dominio incompleto)

A: ALIANZA FIDUCIARIA S.A VOCERA DEL PATRIMONIO AUTONOMO
FIDEICOMISO PARQUES DE PONTEVEDRA
8300538122 X

Matricula Nro.: 50C-1679647

CIRCULO DE REGISTRO: 50C BOGOTA ZONA CENTRO No. Catastro:
MUNICIPIO: BOGOTA D.C. DEPARTAMENTO: BOGOTA D.C. TIPO PREDIO: SIN INFORMACION

DIRECCION DEL INMUEBLE

1) AVENIDA CALLE 80 #70-A-48 APARTAMENTO 1202 TORRE 2 CONJUNTO PARQUES DE PONTEVEDRA PROPIEDAD HORIZONT

ANOTACION: Nro 7 Fecha: 10-04-2008 Radicacion: 2008-35205





FORMULARIO DE CALIFICACION CONSTANCIA DE INSCRIPCION

Pagina 262

Impreso el 24 de Abril de 2008 a las 07:06:15 a.m
No tiene validez sin la firma y sello del registrador en la ultima pagina

Documento: ESCRITURA 1273 del: 08-04-2008 NOTARIA 1 de BOGOTA D.C. VALOR ACTO: \$
ESPECIFICACION: 0347 ADICION REGIMEN DE PROPIEDAD HORIZONTAL DE LA SEGUNDA ETAPA DEL CONJUNTO RESIDENCIAL PARQUES DE PONTEVEDRA (LIMITACION AL DOMINIO)

PERSONAS QUE INTERVIENEN EN EL ACTO (X-Titular de derecho real de dominio, I-Titular de dominio incompleto)

A: ALIANZA FIDUCIARIA S.A VOCERA DEL PATRIMONIO AUTONOMO
FIDEICOMISO PARQUES DE PONTEVEDRA
8300538122 X

Matricula Nro.: 50C-1679648

CIRCULO DE REGISTRO: 50C BOGOTA ZONA CENTRO No. Catastro:
MUNICIPIO: BOGOTA D.C. DEPARTAMENTO: BOGOTA D.C. TIPO PREDIO: SIN INFORMACION

DIRECCION DEL INMUEBLE

1) AVENIDA CALLE 80 #70-A-48 APARTAMENTO 1203 TORRE 2 CONJUNTO PARQUES DE PONTEVEDRA PROPIEDAD HORIZONT

ANOTACION: Nro 5 Fecha: 10-04-2008 Radicacion: 2008-35205

Documento: ESCRITURA 1273 del: 08-04-2008 NOTARIA 1 de BOGOTA D.C. VALOR ACTO: \$
ESPECIFICACION: 0347 ADICION REGIMEN DE PROPIEDAD HORIZONTAL DE LA SEGUNDA ETAPA DEL CONJUNTO RESIDENCIAL PARQUES DE PONTEVEDRA (LIMITACION AL DOMINIO)

PERSONAS QUE INTERVIENEN EN EL ACTO (X-Titular de derecho real de dominio, I-Titular de dominio incompleto)

A: ALIANZA FIDUCIARIA S.A VOCERA DEL PATRIMONIO AUTONOMO
FIDEICOMISO PARQUES DE PONTEVEDRA
8300538122 X

Matricula Nro.: 50C-1679649

CIRCULO DE REGISTRO: 50C BOGOTA ZONA CENTRO No. Catastro:
MUNICIPIO: BOGOTA D.C. DEPARTAMENTO: BOGOTA D.C. TIPO PREDIO: SIN INFORMACION

DIRECCION DEL INMUEBLE

1) AVENIDA CALLE 80 #70-A-48 APARTAMENTO 1204 TORRE 2 CONJUNTO PARQUES DE PONTEVEDRA PROPIEDAD HORIZONT

ANOTACION: Nro 5 Fecha: 10-04-2008 Radicacion: 2008-35205

**SUPERINTENDENCIA
DE NOTARIADO
Y REGISTRO**
LA GUARDA DE LA FE PUBLICA



**FORMULARIO DE CALIFICACION
CONSTANCIA DE INSCRIPCION**

Pagina 263

Impreso el 24 de Abril de 2008 a las 07:06:15 a.m
No tiene validez sin la firma y sello del registrador en la ultima pagina

Documento: ESCRITURA 1273 del: 08-04-2008 NOTARIA 1 de BOGOTA D.C. VALOR ACTO: \$
ESPECIFICACION: 0347 ADICION REGIMEN DE PROPIEDAD HORIZONTAL DE LA SEGUNDA ETAPA DEL CONJUNTO RESIDENCIAL PARQUES DE PONTEVEDRA (LIMITACION AL DOMINIO)

PERSONAS QUE INTERVIENEN EN EL ACTO (X-Titular de derecho real de dominio, I-Titular de dominio incompleto)

A: ALIANZA FIDUCIARIA S.A VOCERA DEL PATRIMONIO AUTONOMO
FIDEICOMISO PARQUES DE PONTEVEDRA
8300538122 X

Matricula Nro.: 50C-1679650

CIRCULO DE REGISTRO: 50C BOGOTA ZONA CENTRO No. Catastro:
MUNICIPIO: BOGOTA D.C. DEPARTAMENTO: BOGOTA D.C. TIPO PREDIO: SIN INFORMACION

DIRECCION DEL INMUEBLE

1) AVENIDA CALLE 80 #70-A-48 APARTAMENTO 1301 TORRE 2 CONJUNTO PARQUES DE PONTEVEDRA PROPIEDAD HORIZONT

ANOTACION: Nro 7 Fecha: 10-04-2008 Radicacion: 2008-35205

Documento: ESCRITURA 1273 del: 08-04-2008 NOTARIA 1 de BOGOTA D.C. VALOR ACTO: \$
ESPECIFICACION: 0347 ADICION REGIMEN DE PROPIEDAD HORIZONTAL DE LA SEGUNDA ETAPA DEL CONJUNTO RESIDENCIAL PARQUES DE PONTEVEDRA (LIMITACION AL DOMINIO)

PERSONAS QUE INTERVIENEN EN EL ACTO (X-Titular de derecho real de dominio, I-Titular de dominio incompleto)

A: ALIANZA FIDUCIARIA S.A VOCERA DEL PATRIMONIO AUTONOMO
FIDEICOMISO PARQUES DE PONTEVEDRA
8300538122 X

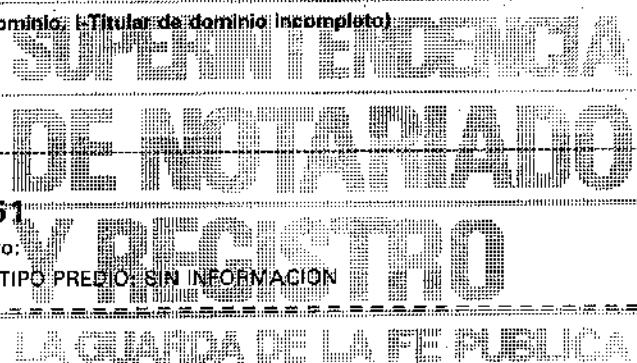
Matricula Nro.: 50C-1679651

CIRCULO DE REGISTRO: 50C BOGOTA ZONA CENTRO No. Catastro:
MUNICIPIO: BOGOTA D.C. DEPARTAMENTO: BOGOTA D.C. TIPO PREDIO: SIN INFORMACION

DIRECCION DEL INMUEBLE

1) AVENIDA CALLE 80 #70-A-48 APARTAMENTO 1301 TORRE 2 CONJUNTO PARQUES DE PONTEVEDRA PROPIEDAD HORIZONT

ANOTACION: Nro 6 Fecha: 10-04-2008 Radicacion: 2008-35205





FORMULARIO DE CALIFICACION CONSTANCIA DE INSCRIPCION

Pagina 264

Impreso el 24 de Abril de 2008 a las 07:06:15 a.m
No tiene validez sin la firma y sello del registrador en la ultima pagina

Documento: ESCRITURA 1273 del: 08-04-2008 NOTARIA 1 de BOGOTA D.C. VALOR ACTO: \$
ESPECIFICACION: 0347 ADICION REGIMEN DE PROPIEDAD HORIZONTAL DE LA SEGUNDA ETAPA DEL CONJUNTO RESIDENCIAL PARQUES DE PONTEVEDRA (LIMITACION AL DOMINIO)

PERSONAS QUE INTERVIENEN EN EL ACTO (X-Titular de derecho real de dominio, I-Titular de dominio incompleto)

A: ALIANZA FIDUCIARIA S.A VOCERA DEL PATRIMONIO AUTONOMO
FIDEICOMISO PARQUES DE PONTEVEDRA
8300538122 X

Matricula Nro.: 50C-1679652

CIRCULO DE REGISTRO: 50C BOGOTA ZONA CENTRO No. Catastro:
MUNICIPIO: BOGOTA D.C. DEPARTAMENTO: BOGOTA D.C. TIPO PREDIO: SIN INFORMACION

DIRECCION DEL INMUEBLE

1) AVENIDA CALLE 80 #70-A-48 APARTAMENTO 1303 TORRE 2 CONJUNTO PARQUES DE PONTEVEDRA PROPIEDAD HORIZONT

ANOTACION: Nro 5 Fecha: 10-04-2008 Radicacion: 2008-35205

Documento: ESCRITURA 1273 del: 08-04-2008 NOTARIA 1 de BOGOTA D.C. VALOR ACTO: \$
ESPECIFICACION: 0347 ADICION REGIMEN DE PROPIEDAD HORIZONTAL DE LA SEGUNDA ETAPA DEL CONJUNTO RESIDENCIAL PARQUES DE PONTEVEDRA (LIMITACION AL DOMINIO)

PERSONAS QUE INTERVIENEN EN EL ACTO (X-Titular de derecho real de dominio, I-Titular de dominio incompleto)

A: ALIANZA FIDUCIARIA S.A VOCERA DEL PATRIMONIO AUTONOMO
FIDEICOMISO PARQUES DE PONTEVEDRA
8300538122 X

Matricula Nro.: 50C-1679653

CIRCULO DE REGISTRO: 50C BOGOTA ZONA CENTRO No. Catastro:
MUNICIPIO: BOGOTA D.C. DEPARTAMENTO: BOGOTA D.C. TIPO PREDIO: SIN INFORMACION

DIRECCION DEL INMUEBLE

1) AVENIDA CALLE 80 #70-A-48 APARTAMENTO 1304 TORRE 2 CONJUNTO PARQUES DE PONTEVEDRA PROPIEDAD HORIZONT

ANOTACION: Nro 5 Fecha: 10-04-2008 Radicacion: 2008-35205

SUPERINTENDENCIA
DE NOTARIADO
Y REGISTRO
LA GUARDA DE LA FE PUBLICA

164



FORMULARIO DE CALIFICACION CONSTANCIA DE INSCRIPCION

Pagina 265

Impreso el 24 de Abril de 2008 a las 07:06:15 a.m
No tiene validez sin la firma y sello del registrador en la ultima pagina

Documento: ESCRITURA 1273 del: 08-04-2008 NOTARIA 1 de BOGOTA D.C. VALOR ACTO: \$
ESPECIFICACION: 0347 ADICION REGIMEN DE PROPIEDAD HORIZONTAL DE LA SEGUNDA ETAPA DEL CONJUNTO RESIDENCIAL PARQUES DE PONTEVEDRA (LIMITACION AL DOMINIO)

PERSONAS QUE INTERVIENEN EN EL ACTO (X-Titular de derecho real de dominio, I-Titular de dominio incompleto)
A: ALIANZA FIDUCIARIA S.A VOCERA DEL PATRIMONIO AUTONOMO
FIDEICOMISO PARQUES DE PONTEVEDRA
8300538122 X

Matricula Nro.: 50C-1679654

CIRCULO DE REGISTRO: 50C BOGOTA ZONA CENTRO No. Catastro:
MUNICIPIO: BOGOTA D.C. DEPARTAMENTO: BOGOTA D.C. TIPO PREDIO: SIN INFORMACION

DIRECCION DEL INMUEBLE

1) AVENIDA CALLE 80 #70-A-48 APARTAMENTO 1401 TORRE 2 CONJUNTO PARQUES DE PONTEVEDRA PROPIEDAD HORIZONT

ANOTACION: Nro 5 Fecha: 10-04-2008 Radicacion: 2008-35205

Documento: ESCRITURA 1273 del: 08-04-2008 NOTARIA 1 de BOGOTA D.C. VALOR ACTO: \$
ESPECIFICACION: 0347 ADICION REGIMEN DE PROPIEDAD HORIZONTAL DE LA SEGUNDA ETAPA DEL CONJUNTO RESIDENCIAL PARQUES DE PONTEVEDRA (LIMITACION AL DOMINIO)

PERSONAS QUE INTERVIENEN EN EL ACTO (X-Titular de derecho real de dominio, I-Titular de dominio incompleto)
A: ALIANZA FIDUCIARIA S.A VOCERA DEL PATRIMONIO AUTONOMO
FIDEICOMISO PARQUES DE PONTEVEDRA
8300538122 X

Matricula Nro.: 50C-1679655

CIRCULO DE REGISTRO: 50C BOGOTA ZONA CENTRO No. Catastro:
MUNICIPIO: BOGOTA D.C. DEPARTAMENTO: BOGOTA D.C. TIPO PREDIO: SIN INFORMACION

DIRECCION DEL INMUEBLE

1) AVENIDA CALLE 80 #70-A-48 APARTAMENTO 1402 TORRE 2 CONJUNTO PARQUES DE PONTEVEDRA PROPIEDAD HORIZONT

ANOTACION: Nro 7 Fecha: 10-04-2008 Radicacion: 2008-35205

SUPERINTENDENCIA
DE NOTARIADO
Y REGISTRO
LA GUARDA DE LA FE PUBLICA



FORMULARIO DE CALIFICACION CONSTANCIA DE INSCRIPCION

Página 266

Impreso el 24 de Abril de 2008 a las 07:06:15 a.m
No tiene validez sin la firma y sello del registrador en la ultima pagina

Documento: ESCRITURA 1273 del: 08-04-2008 NOTARIA 1 de BOGOTA D.C. VALOR ACTO: \$
ESPECIFICACION: 0347 ADICION REGIMEN DE PROPIEDAD HORIZONTAL DE LA SEGUNDA ETAPA DEL CONJUNTO RESIDENCIAL PARQUES DE PONTEVEDRA (LIMITACION AL DOMINIO)

PERSONAS QUE INTERVIENEN EN EL ACTO (X-Titular de derecho real de dominio, I-Titular de dominio incompleto)

A: ALIANZA FIDUCIARIA S.A VOCERA DEL PATRIMONIO AUTONOMO
FIDEICOMISO PARQUES DE PONTEVEDRA
8300538122 X

Matricula Nro.: 50C-1679656

CIRCULO DE REGISTRO: 50C BOGOTA ZONA CENTRO No. Catastro:
MUNICIPIO: BOGOTA D.C. DEPARTAMENTO: BOGOTA D.C. TIPO PREDIO: SIN INFORMACION

DIRECCION DEL INMUEBLE

1) AVENIDA CALLE 80 #70-A-48 APARTAMENTO 1403 TORRE 2 CONJUNTO PARQUES DE PONTEVEDRA PROPIEDAD HORIZONT

ANOTACION: Nro 3 Fecha: 10-04-2008 Radicacion: 2008-35205

Documento: ESCRITURA 1273 del: 08-04-2008 NOTARIA 1 de BOGOTA D.C. VALOR ACTO: \$
ESPECIFICACION: 0347 ADICION REGIMEN DE PROPIEDAD HORIZONTAL DE LA SEGUNDA ETAPA DEL CONJUNTO RESIDENCIAL PARQUES DE PONTEVEDRA (LIMITACION AL DOMINIO)

PERSONAS QUE INTERVIENEN EN EL ACTO (X-Titular de derecho real de dominio, I-Titular de dominio incompleto)

A: ALIANZA FIDUCIARIA S.A VOCERA DEL PATRIMONIO AUTONOMO
FIDEICOMISO PARQUES DE PONTEVEDRA
8300538122 X

Matricula Nro.: 50C-1679657

CIRCULO DE REGISTRO: 50C BOGOTA ZONA CENTRO No. Catastro:
MUNICIPIO: BOGOTA D.C. DEPARTAMENTO: BOGOTA D.C. TIPO PREDIO: SIN INFORMACION

DIRECCION DEL INMUEBLE

1) AVENIDA CALLE 80 #70-A-48 APARTAMENTO 1404 TORRE 2 CONJUNTO PARQUES DE PONTEVEDRA PROPIEDAD HORIZONT

ANOTACION: Nro 5 Fecha: 10-04-2008 Radicacion: 2008-35205



165



FORMULARIO DE CALIFICACION CONSTANCIA DE INSCRIPCION

Página 267

Impreso el 24 de Abril de 2008 a las 07:06:15 a.m
No tiene validez sin la firma y sello del registrador en la ultima pagina

Documento: ESCRITURA 1273 del: 08-04-2008 NOTARIA 1 de BOGOTA D.C. VALOR ACTO: \$
ESPECIFICACION: 0347 ADICION REGIMEN DE PROPIEDAD HORIZONTAL DE LA SEGUNDA ETAPA DEL CONJUNTO RESIDENCIAL PARQUES DE PONTEVEDRA (LIMITACION AL DOMINIO)

PERSONAS QUE INTERVIENEN EN EL ACTO (X-Titular de derecho real de dominio, I-Titular de dominio incompleto)
A: ALIANZA FIDUCIARIA S.A VOCERA DEL PATRIMONIO AUTONOMO
FIDEICOMISO PARQUES DE PONTEVEDRA
8300538122 X

Matricula Nro.: 50C-1679658

CIRCULO DE REGISTRO: 50C BOGOTA ZONA CENTRO No. Catastro:
MUNICIPIO: BOGOTA D.C. DEPARTAMENTO: BOGOTA D.C. TIPO PREDIO: SIN INFORMACION

DIRECCION DEL INMUEBLE

1) AVENIDA CALLE 80 #70-A-48 APARTAMENTO 1501 TORRE 2 CONJUNTO PARQUES DE PONTEVEDRA PROPIEDAD HORIZONT

ANOTACION: Nro 7 Fecha: 10-04-2008 Radicacion: 2008-35205
Documento: ESCRITURA 1273 del: 08-04-2008 NOTARIA 1 de BOGOTA D.C. VALOR ACTO: \$
ESPECIFICACION: 0347 ADICION REGIMEN DE PROPIEDAD HORIZONTAL DE LA SEGUNDA ETAPA DEL CONJUNTO RESIDENCIAL PARQUES DE PONTEVEDRA (LIMITACION AL DOMINIO)

PERSONAS QUE INTERVIENEN EN EL ACTO (X-Titular de derecho real de dominio, I-Titular de dominio incompleto)
A: ALIANZA FIDUCIARIA S.A VOCERA DEL PATRIMONIO AUTONOMO
FIDEICOMISO PARQUES DE PONTEVEDRA
8300538122 X

Matricula Nro.: 50C-1679659

CIRCULO DE REGISTRO: 50C BOGOTA ZONA CENTRO No. Catastro:
MUNICIPIO: BOGOTA D.C. DEPARTAMENTO: BOGOTA D.C. TIPO PREDIO: SIN INFORMACION

DIRECCION DEL INMUEBLE

1) AVENIDA CALLE 80 #70-A-48 APARTAMENTO 1502 TORRE 2 CONJUNTO PARQUES DE PONTEVEDRA PROPIEDAD HORIZONT

ANOTACION: Nro 6 Fecha: 10-04-2008 Radicacion: 2008-35205

SUPERINTENDENCIA
DE NOTARIADO
Y REGISTRO
LA GUARDA DE LA FE PUBLICA



**FORMULARIO DE CALIFICACION
CONSTANCIA DE INSCRIPCION**

Pagina 268

Impreso el 24 de Abril de 2008 a las 07:06:15 a.m
No tiene validez sin la firma y sello del registrador en la ultima pagina

Documento: ESCRITURA 1273 del: 08-04-2008 NOTARIA 1 de BOGOTA D.C. VALOR ACTO: \$
ESPECIFICACION: 0347 ADICION REGIMEN DE PROPIEDAD HORIZONTAL DE LA SEGUNDA ETAPA DEL CONJUNTO RESIDENCIAL PARQUES DE PONTEVEDRA (LIMITACION AL DOMINIO)

PERSONAS QUE INTERVIENEN EN EL ACTO (X-Titular de derecho real de dominio, I-Titular de dominio incompleto)

A: ALIANZA FIDUCIARIA S.A VOCERA DEL PATRIMONIO AUTONOMO
FIDEICOMISO PARQUES DE PONTEVEDRA
8300538122 X

Matricula Nro.: 50C-1679660

CIRCULO DE REGISTRO: 50C BOGOTA ZONA CENTRO No. Catastro:
MUNICIPIO: BOGOTA D.C. DEPARTAMENTO: BOGOTA D.C. TIPO PREDIO: SIN INFORMACION

DIRECCION DEL INMUEBLE

1) AVENIDA CALLE 80 #70-A-48 APARTAMENTO 1503 TORRE 2 CONJUNTO PARQUES DE PONTEVEDRA PROPIEDAD HORIZONT

ANOTACION: Nro 5 Fecha: 10-04-2008 Radicacion: 2008-35205

Documento: ESCRITURA 1273 del: 08-04-2008 NOTARIA 1 de BOGOTA D.C. VALOR ACTO: \$
ESPECIFICACION: 0347 ADICION REGIMEN DE PROPIEDAD HORIZONTAL DE LA SEGUNDA ETAPA DEL CONJUNTO RESIDENCIAL PARQUES DE PONTEVEDRA (LIMITACION AL DOMINIO)

PERSONAS QUE INTERVIENEN EN EL ACTO (X-Titular de derecho real de dominio, I-Titular de dominio incompleto)

A: ALIANZA FIDUCIARIA S.A VOCERA DEL PATRIMONIO AUTONOMO
FIDEICOMISO PARQUES DE PONTEVEDRA
8300538122 X

Matricula Nro.: 50C-1679661

CIRCULO DE REGISTRO: 50C BOGOTA ZONA CENTRO No. Catastro:
MUNICIPIO: BOGOTA D.C. DEPARTAMENTO: BOGOTA D.C. TIPO PREDIO: SIN INFORMACION

DIRECCION DEL INMUEBLE

1) AVENIDA CALLE 80 #70-A-48 APARTAMENTO 1503 TORRE 2 CONJUNTO PARQUES DE PONTEVEDRA PROPIEDAD HORIZONT

ANOTACION: Nro 5 Fecha: 10-04-2008 Radicacion: 2008-35205

SUPERINTENDENCIA
DE NOTARIADO
Y REGISTRO
LA GUARDA DE LA FE PUBLICA



FORMULARIO DE CALIFICACION CONSTANCIA DE INSCRIPCION

Pagina 269

Impreso el 24 de Abril de 2008 a las 07:06:16 a.m
No tiene validez sin la firma y sello del registrador en la ultima pagina

Documento: ESCRITURA 1273 del: 08-04-2008 NOTARIA 1 de BOGOTA D.C. VALOR ACTO: \$
ESPECIFICACION: 0347 ADICION REGIMEN DE PROPIEDAD HORIZONTAL DE LA SEGUNDA ETAPA DEL CONJUNTO RESIDENCIAL PARQUES DE PONTEVEDRA (LIMITACION AL DOMINIO)

PERSONAS QUE INTERVIENEN EN EL ACTO (X-Titular de derecho real de dominio, I-Titular de dominio incompleto)
A: ALIANZA FIDUCIARIA S.A VOCERA DEL PATRIMONIO AUTONOMO
FIDEICOMISO PARQUES DE PONTEVEDRA
8300538122 X

Matricula Nro.: 50C-1679662

CIRCULO DE REGISTRO: 50C BOGOTA ZONA CENTRO No. Catastro:
MUNICIPIO: BOGOTA D.C. DEPARTAMENTO: BOGOTA D.C. TIPO PREDIO: SIN INFORMACION

DIRECCION DEL INMUEBLE

1) AVENIDA CALLE 80 #70-A-48 APARTAMENTO 1601 TORRE 2 CONJUNTO PARQUES DE PONTEVEDRA PROPIEDAD HORIZONT

ANOTACION: Nro 5 Fecha: 10-04-2008 Radicacion: 2008-35205
Documento: ESCRITURA 1273 del: 08-04-2008 NOTARIA 1 de BOGOTA D.C. VALOR ACTO: \$
ESPECIFICACION: 0347 ADICION REGIMEN DE PROPIEDAD HORIZONTAL DE LA SEGUNDA ETAPA DEL CONJUNTO RESIDENCIAL PARQUES DE PONTEVEDRA (LIMITACION AL DOMINIO)

PERSONAS QUE INTERVIENEN EN EL ACTO (X-Titular de derecho real de dominio, I-Titular de dominio incompleto)
A: ALIANZA FIDUCIARIA S.A VOCERA DEL PATRIMONIO AUTONOMO
FIDEICOMISO PARQUES DE PONTEVEDRA
8300538122 X

Matricula Nro.: 50C-1679663

CIRCULO DE REGISTRO: 50C BOGOTA ZONA CENTRO No. Catastro:
MUNICIPIO: BOGOTA D.C. DEPARTAMENTO: BOGOTA D.C. TIPO PREDIO: SIN INFORMACION

DIRECCION DEL INMUEBLE

1) AVENIDA CALLE 80 #70-A-48 APARTAMENTO 1602 TORRE 2 CONJUNTO PARQUES DE PONTEVEDRA PROPIEDAD HORIZONT

ANOTACION: Nro 7 Fecha: 10-04-2008 Radicacion: 2008-35205

**SUPERINTENDENCIA
DE NOTARIADO
Y REGISTRO**
LA GUARDA DE LA FE PUBLICA



**FORMULARIO DE CALIFICACION
CONSTANCIA DE INSCRIPCION**

Pagina 270

Impreso el 24 de Abril de 2008 a las 07:06:16 a.m
No tiene validez sin la firma y sello del registrador en la ultima pagina

Documento: ESCRITURA 1273 del: 08-04-2008 NOTARIA 1 de BOGOTA D.C. VALOR ACTO: \$
ESPECIFICACION: 0347 ADICION REGIMEN DE PROPIEDAD HORIZONTAL DE LA SEGUNDA ETAPA DEL CONJUNTO RESIDENCIAL PARQUES DE PONTEVEDRA (LIMITACION AL DOMINIO)

PERSONAS QUE INTERVIENEN EN EL ACTO (X-Titular de derecho real de dominio, I-Titular de dominio incompleto)

A: ALIANZA FIDUCIARIA S.A VOCERA DEL PATRIMONIO AUTONOMO
FIDEICOMISO PARQUES DE PONTEVEDRA
8300538122 X

Matricula Nro.: 50C-1679664

CIRCULO DE REGISTRO: 50C BOGOTA ZONA CENTRO No. Catastro:
MUNICIPIO: BOGOTA D.C. DEPARTAMENTO: BOGOTA D.C. TIPO PREDIO: SIN INFORMACION

DIRECCION DEL INMUEBLE

1) AVENIDA CALLE 80 #70-A-48 APARTAMENTO 1603 TORRE 2 CONJUNTO PARQUES DE PONTEVEDRA PROPIEDAD HORIZONT

ANOTACION: Nro 6 Fecha: 10-04-2008 Radicacion: 2008-35205

Documento: ESCRITURA 1273 del: 08-04-2008 NOTARIA 1 de BOGOTA D.C. VALOR ACTO: \$
ESPECIFICACION: 0347 ADICION REGIMEN DE PROPIEDAD HORIZONTAL DE LA SEGUNDA ETAPA DEL CONJUNTO RESIDENCIAL PARQUES DE PONTEVEDRA (LIMITACION AL DOMINIO)

PERSONAS QUE INTERVIENEN EN EL ACTO (X-Titular de derecho real de dominio, I-Titular de dominio incompleto)

A: ALIANZA FIDUCIARIA S.A VOCERA DEL PATRIMONIO AUTONOMO
FIDEICOMISO PARQUES DE PONTEVEDRA
8300538122 X

Matricula Nro.: 50C-1679665

CIRCULO DE REGISTRO: 50C BOGOTA ZONA CENTRO No. Catastro:
MUNICIPIO: BOGOTA D.C. DEPARTAMENTO: BOGOTA D.C. TIPO PREDIO: SIN INFORMACION

DIRECCION DEL INMUEBLE

1) AVENIDA CALLE 80 #70-A-48 APARTAMENTO 1603 TORRE 2 CONJUNTO PARQUES DE PONTEVEDRA PROPIEDAD HORIZONT

ANOTACION: Nro 6 Fecha: 10-04-2008 Radicacion: 2008-35205

**SUPERINTENDENCIA
DE NOTARIADO
Y REGISTRO
LA GUARDA DE LA FE PUBLICA**



**FORMULARIO DE CALIFICACION
CONSTANCIA DE INSCRIPCION**

Pagina 271

Impreso el 24 de Abril de 2008 a las 07:06:16 a.m
No tiene validez sin la firma y sello del registrador en la ultima pagina

Documento: ESCRITURA 1273 del: 08-04-2008 NOTARIA 1 de BOGOTA D.C. VALOR ACTO: \$
ESPECIFICACION: 0347 ADICION REGIMEN DE PROPIEDAD HORIZONTAL DE LA SEGUNDA ETAPA DEL CONJUNTO RESIDENCIAL PARQUES DE PONTEVEDRA (LIMITACION AL DOMINIO)

PERSONAS QUE INTERVIENEN EN EL ACTO (X-Titular de derecho real de dominio, I-Titular de dominio incompleto)
A: ALIANZA FIDUCIARIA S.A VOCERA DEL PATRIMONIO AUTONOMO
FIDEICOMISO PARQUES DE PONTEVEDRA
8300538122 X

Matricula Nro.: 50C-1679666

CIRCULO DE REGISTRO: 50C BOGOTA ZONA CENTRO No. Catastro:
MUNICIPIO: BOGOTA D.C. DEPARTAMENTO: BOGOTA D.C. TIPO PREDIO: SIN INFORMACION

DIRECCION DEL INMUEBLE

1) AVENIDA CALLE 80 #70-A-48 APARTAMENTO 1701 TORRE 2 CONJUNTO PARQUES DE PONTEVEDRA PROPIEDAD HORIZONT

ANOTACION: Nro 5 Fecha: 10-04-2008 Radicacion: 2008-35205

Documento: ESCRITURA 1273 del: 08-04-2008 NOTARIA 1 de BOGOTA D.C. VALOR ACTO: \$
ESPECIFICACION: 0347 ADICION REGIMEN DE PROPIEDAD HORIZONTAL DE LA SEGUNDA ETAPA DEL CONJUNTO RESIDENCIAL PARQUES DE PONTEVEDRA (LIMITACION AL DOMINIO)

PERSONAS QUE INTERVIENEN EN EL ACTO (X-Titular de derecho real de dominio, I-Titular de dominio incompleto)
A: ALIANZA FIDUCIARIA S.A VOCERA DEL PATRIMONIO AUTONOMO
FIDEICOMISO PARQUES DE PONTEVEDRA
8300538122 X


Matricula Nro.: 50C-1679667

CIRCULO DE REGISTRO: 50C BOGOTA ZONA CENTRO No. Catastro:
MUNICIPIO: BOGOTA D.C. DEPARTAMENTO: BOGOTA D.C. TIPO PREDIO: SIN INFORMACION

DIRECCION DEL INMUEBLE

1) AVENIDA CALLE 80 #70-A-48 APARTAMENTO 1702 TORRE 2 CONJUNTO PARQUES DE PONTEVEDRA PROPIEDAD HORIZONT

ANOTACION: Nro 5 Fecha: 10-04-2008 Radicacion: 2008-35205





FORMULARIO DE CALIFICACION CONSTANCIA DE INSCRIPCION

Pagina 272

Impreso el 24 de Abril de 2008 a las 07:06:16 a.m
No tiene validez sin la firma y sello del registrador en la ultima pagina

Documento: ESCRITURA 1273 del: 08-04-2008 NOTARIA 1 de BOGOTA D.C. VALOR ACTO: \$
ESPECIFICACION: 0347 ADICION REGIMEN DE PROPIEDAD HORIZONTAL DE LA SEGUNDA ETAPA DEL CONJUNTO RESIDENCIAL PARQUES DE PONTEVEDRA (LIMITACION AL DOMINIO)

PERSONAS QUE INTERVIENEN EN EL ACTO (X-Titular de derecho real de dominio, I-Titular de dominio incompleto)

A: ALIANZA FIDUCIARIA S.A VOCERA DEL PATRIMONIO AUTONOMO
FIDEICOMISO PARQUES DE PONTEVEDRA
8300538122 X

Matricula Nro.: 50C-1679668

CIRCULO DE REGISTRO: 50C BOGOTA ZONA CENTRO No. Catastro:
MUNICIPIO: BOGOTA D.C. DEPARTAMENTO: BOGOTA D.C. TIPO PREDIO: SIN INFORMACION

DIRECCION DEL INMUEBLE

1) AVENIDA CALLE 80 #70-A-48 APARTAMENTO 1703 TORRE 2 CONJUNTO PARQUES DE PONTEVEDRA PROPIEDAD HORIZONT

ANOTACION: Nro 6 Fecha: 10-04-2008 Radicacion: 2008-35205

Documento: ESCRITURA 1273 del: 08-04-2008 NOTARIA 1 de BOGOTA D.C. VALOR ACTO: \$
ESPECIFICACION: 0347 ADICION REGIMEN DE PROPIEDAD HORIZONTAL DE LA SEGUNDA ETAPA DEL CONJUNTO RESIDENCIAL PARQUES DE PONTEVEDRA (LIMITACION AL DOMINIO)

PERSONAS QUE INTERVIENEN EN EL ACTO (X-Titular de derecho real de dominio, I-Titular de dominio incompleto)

A: ALIANZA FIDUCIARIA S.A VOCERA DEL PATRIMONIO AUTONOMO
FIDEICOMISO PARQUES DE PONTEVEDRA
8300538122 X

Matricula Nro.: 50C-1679669

CIRCULO DE REGISTRO: 50C BOGOTA ZONA CENTRO No. Catastro:
MUNICIPIO: BOGOTA D.C. DEPARTAMENTO: BOGOTA D.C. TIPO PREDIO: SIN INFORMACION

DIRECCION DEL INMUEBLE

1) AVENIDA CALLE 80 #70-A-48 APARTAMENTO 1704 TORRE 2 CONJUNTO PARQUES DE PONTEVEDRA PROPIEDAD HORIZONT

ANOTACION: Nro 6 Fecha: 10-04-2008 Radicacion: 2008-35205

SUPERINTENDENCIA
DE NOTARIADO
Y REGISTRO
LA GUARDIA DE LA FE PUBLICA



**FORMULARIO DE CALIFICACION
CONSTANCIA DE INSCRIPCION**

Pagina 273

Impreso el 24 de Abril de 2008 a las 07:06:16 a.m
No tiene validez sin la firma y sello del registrador en la ultima pagina

Documento: ESCRITURA 1273 del: 08-04-2008 NOTARIA 1 de BOGOTA D.C. VALOR ACTO: \$
ESPECIFICACION: 0347 ADICION REGIMEN DE PROPIEDAD HORIZONTAL DE LA SEGUNDA ETAPA DEL CONJUNTO RESIDENCIAL PARQUES DE PONTEVEDRA (LIMITACION AL DOMINIO)

PERSONAS QUE INTERVIENEN EN EL ACTO (X-Titular de derecho real de dominio, I-Titular de dominio incompleto)
A: ALIANZA FIDUCIARIA S.A VOCERA DEL PATRIMONIO AUTONOMO
FIDEICOMISO PARQUES DE PONTEVEDRA
8300538122 X

Matricula Nro.: 50C-1679670

CIRCULO DE REGISTRO: 50C BOGOTA ZONA CENTRO No. Catastro:
MUNICIPIO: BOGOTA D.C. DEPARTAMENTO: BOGOTA D.C. TIPO PREDIO: SIN INFORMACION

DIRECCION DEL INMUEBLE

1) AVENIDA CALLE 80 #70-A-48 APARTAMENTO 1801 TORRE 2 CONJUNTO PARQUES DE PONTEVEDRA PROPIEDAD HORIZONT

ANOTACION: Nro 5 Fecha: 10-04-2008 Radicacion: 2008-35205
Documento: ESCRITURA 1273 del: 08-04-2008 NOTARIA 1 de BOGOTA D.C. VALOR ACTO: \$
ESPECIFICACION: 0347 ADICION REGIMEN DE PROPIEDAD HORIZONTAL DE LA SEGUNDA ETAPA DEL CONJUNTO RESIDENCIAL PARQUES DE PONTEVEDRA (LIMITACION AL DOMINIO)

PERSONAS QUE INTERVIENEN EN EL ACTO (X-Titular de derecho real de dominio, I-Titular de dominio incompleto)
A: ALIANZA FIDUCIARIA S.A VOCERA DEL PATRIMONIO AUTONOMO
FIDEICOMISO PARQUES DE PONTEVEDRA
8300538122 X

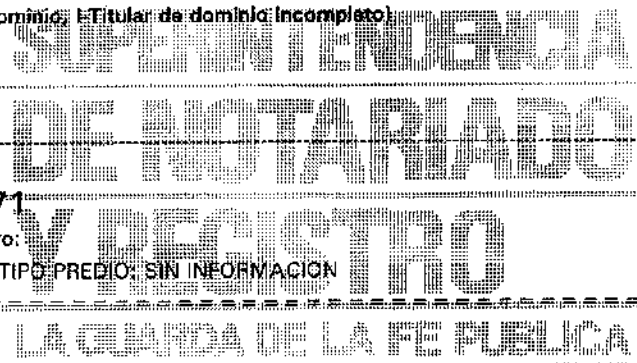
Matricula Nro.: 50C-1679671

CIRCULO DE REGISTRO: 50C BOGOTA ZONA CENTRO No. Catastro:
MUNICIPIO: BOGOTA D.C. DEPARTAMENTO: BOGOTA D.C. TIPO PREDIO: SIN INFORMACION

DIRECCION DEL INMUEBLE

1) AVENIDA CALLE 80 #70-A-48 APARTAMENTO 1802 TORRE 2 CONJUNTO PARQUES DE PONTEVEDRA PROPIEDAD HORIZONT

ANOTACION: Nro 6 Fecha: 10-04-2008 Radicacion: 2008-35205





**FORMULARIO DE CALIFICACION
CONSTANCIA DE INSCRIPCION**

Pagina 274

Impreso el 24 de Abril de 2008 a las 07:06:16 a.m
No tiene validez sin la firma y sello del registrador en la última pagina

Documento: ESCRITURA 1273 del: 08-04-2008 NOTARIA 1 de BOGOTA D.C. VALOR ACTO: \$
ESPECIFICACION: 0347 ADICION REGIMEN DE PROPIEDAD HORIZONTAL DE LA SEGUNDA ETAPA DEL CONJUNTO RESIDENCIAL PARQUES DE PONTEVEDRA (LIMITACION AL DOMINIO)

PERSONAS QUE INTERVIENEN EN EL ACTO (X-Titular de derecho real de dominio, I-Titular de dominio incompleto)
A: ALIANZA FIDUCIARIA S.A VOCERA DEL PATRIMONIO AUTONOMO
FIDEICOMISO PARQUES DE PONTEVEDRA
8300538122 X

Matricula Nro.: 50C-1679672

CIRCULO DE REGISTRO: 50C BOGOTA ZONA CENTRO No. Catastro:
MUNICIPIO: BOGOTA D.C. DEPARTAMENTO: BOGOTA D.C. TIPO PREDIO: SIN INFORMACION

DIRECCION DEL INMUEBLE

1) AVENIDA CALLE 80 #70-A-48 APARTAMENTO 1803 TORRE 2 CONJUNTO PARQUES DE PONTEVEDRA PROPIEDAD HORIZONT

ANOTACION: Nro 5 Fecha: 10-04-2008 Radicacion: 2008-35205
Documento: ESCRITURA 1273 del: 08-04-2008 NOTARIA 1 de BOGOTA D.C. VALOR ACTO: \$
ESPECIFICACION: 0347 ADICION REGIMEN DE PROPIEDAD HORIZONTAL DE LA SEGUNDA ETAPA DEL CONJUNTO RESIDENCIAL PARQUES DE PONTEVEDRA (LIMITACION AL DOMINIO)

PERSONAS QUE INTERVIENEN EN EL ACTO (X-Titular de derecho real de dominio, I-Titular de dominio incompleto)
A: ALIANZA FIDUCIARIA S.A VOCERA DEL PATRIMONIO AUTONOMO
FIDEICOMISO PARQUES DE PONTEVEDRA
8300538122 X

Matricula Nro.: 50C-1679673

CIRCULO DE REGISTRO: 50C BOGOTA ZONA CENTRO No. Catastro:
MUNICIPIO: BOGOTA D.C. DEPARTAMENTO: BOGOTA D.C. TIPO PREDIO: SIN INFORMACION

DIRECCION DEL INMUEBLE

1) AVENIDA CALLE 80 #70-A-48 APARTAMENTO 1804 TORRE 2 CONJUNTO PARQUES DE PONTEVEDRA PROPIEDAD HORIZONT

ANOTACION: Nro 6 Fecha: 10-04-2008 Radicacion: 2008-35205

**SUPERINTENDENCIA
DE NOTARIADO
Y REGISTRO
LA GUARDA DE LA FE PUBLICA**

169



FORMULARIO DE CALIFICACION CONSTANCIA DE INSCRIPCION

Pagina 275

Impreso el 24 de Abril de 2008 a las 07:06:16 a.m
No tiene validez sin la firma y sello del registrador en la ultima pagina

Documento: ESCRITURA 1273 del: 08-04-2008 NOTARIA 1 de BOGOTA D.C. VALOR ACTO: \$
ESPECIFICACION: 0347 ADICION REGIMEN DE PROPIEDAD HORIZONTAL DE LA SEGUNDA ETAPA DEL CONJUNTO RESIDENCIAL PARQUES DE PONTEVEDRA (LIMITACION AL DOMINIO)

PERSONAS QUE INTERVIENEN EN EL ACTO (X-Titular de derecho real de dominio, I-Titular de dominio incompleto)
A: ALIANZA FIDUCIARIA S.A VOCERA DEL PATRIMONIO AUTONOMO
FIDEICOMISO PARQUES DE PONTEVEDRA
8300538122 X

Matricula Nro.: 50C-1679674

CIRCULO DE REGISTRO: 50C BOGOTA ZONA CENTRO No. Catastro:
MUNICIPIO: BOGOTA D.C. DEPARTAMENTO: BOGOTA D.C. TIPO PREDIO: SIN INFORMACION

DIRECCION DEL INMUEBLE

1) AVENIDA CALLE 80 #70-A-48 APARTAMENTO 1901 TORRE 2 CONJUNTO PARQUES DE PONTEVEDRA PROPIEDAD HORIZONT

ANOTACION: Nro 5 Fecha: 10-04-2008 Radicacion: 2008-35205

Documento: ESCRITURA 1273 del: 08-04-2008 NOTARIA 1 de BOGOTA D.C. VALOR ACTO: \$
ESPECIFICACION: 0347 ADICION REGIMEN DE PROPIEDAD HORIZONTAL DE LA SEGUNDA ETAPA DEL CONJUNTO RESIDENCIAL PARQUES DE PONTEVEDRA (LIMITACION AL DOMINIO)

PERSONAS QUE INTERVIENEN EN EL ACTO (X-Titular de derecho real de dominio, I-Titular de dominio incompleto)
A: ALIANZA FIDUCIARIA S.A VOCERA DEL PATRIMONIO AUTONOMO
FIDEICOMISO PARQUES DE PONTEVEDRA
8300538122 X

Matricula Nro.: 50C-1679675

CIRCULO DE REGISTRO: 50C BOGOTA ZONA CENTRO No. Catastro:
MUNICIPIO: BOGOTA D.C. DEPARTAMENTO: BOGOTA D.C. TIPO PREDIO: SIN INFORMACION

DIRECCION DEL INMUEBLE

1) AVENIDA CALLE 80 #70-A-48 APARTAMENTO 1902 TORRE 2 CONJUNTO PARQUES DE PONTEVEDRA PROPIEDAD HORIZONT

ANOTACION: Nro 6 Fecha: 10-04-2008 Radicacion: 2008-35205

SUPERINTENDENCIA
DE NOTARIADO
Y REGISTRO
LA GUARDA DE LA FE PUBLICA



**FORMULARIO DE CALIFICACION
CONSTANCIA DE INSCRIPCION**

Pagina 276

Impreso el 24 de Abril de 2008 a las 07:06:16 a.m
No tiene validez sin la firma y sello del registrador en la última pagina

Documento: ESCRITURA 1273 del: 08-04-2008 NOTARIA 1 de BOGOTA D.C. VALOR ACTO: \$
ESPECIFICACION: 0347 ADICION REGIMEN DE PROPIEDAD HORIZONTAL DE LA SEGUNDA ETAPA DEL CONJUNTO RESIDENCIAL PARQUES DE PONTEVEDRA (LIMITACION AL DOMINIO)

PERSONAS QUE INTERVIENEN EN EL ACTO (X-Titular de derecho real de dominio, I-Titular de dominio incompleto)

A: ALIANZA FIDUCIARIA S.A VOCERA DEL PATRIMONIO AUTONOMO
FIDEICOMISO PARQUES DE PONTEVEDRA
8300538122 X

Matricula Nro.: 50C-1679676

CIRCULO DE REGISTRO: 50C BOGOTA ZONA CENTRO No. Catastro:
MUNICIPIO: BOGOTA D.C. DEPARTAMENTO: BOGOTA D.C. TIPO PREDIO: SIN INFORMACION

DIRECCION DEL INMUEBLE

1) AVENIDA CALLE 80 #70-A-48 APARTAMENTO 1903 TORRE 2 CONJUNTO PARQUES DE PONTEVEDRA PROPIEDAD HORIZONT

ANOTACION: Nro 5 Fecha: 10-04-2008 Radicacion: 2008-35205

Documento: ESCRITURA 1273 del: 08-04-2008 NOTARIA 1 de BOGOTA D.C. VALOR ACTO: \$
ESPECIFICACION: 0347 ADICION REGIMEN DE PROPIEDAD HORIZONTAL DE LA SEGUNDA ETAPA DEL CONJUNTO RESIDENCIAL PARQUES DE PONTEVEDRA (LIMITACION AL DOMINIO)

PERSONAS QUE INTERVIENEN EN EL ACTO (X-Titular de derecho real de dominio, I-Titular de dominio incompleto)

A: ALIANZA FIDUCIARIA S.A VOCERA DEL PATRIMONIO AUTONOMO
FIDEICOMISO PARQUES DE PONTEVEDRA
8300538122 X

Matricula Nro.: 50C-1679677

CIRCULO DE REGISTRO: 50C BOGOTA ZONA CENTRO No. Catastro:
MUNICIPIO: BOGOTA D.C. DEPARTAMENTO: BOGOTA D.C. TIPO PREDIO: SIN INFORMACION

DIRECCION DEL INMUEBLE

1) AVENIDA CALLE 80 #70-A-48 APARTAMENTO 1904 TORRE 2 CONJUNTO PARQUES DE PONTEVEDRA PROPIEDAD HORIZONT

ANOTACION: Nro 7 Fecha: 10-04-2008 Radicacion: 2008-35205

**SUPERINTENDENCIA
DE NOTARIADO
Y REGISTRO
LA GUARDA DE LA FE PUBLICA**

170



FORMULARIO DE CALIFICACION CONSTANCIA DE INSCRIPCION

Pagina 277

Impreso el 24 de Abril de 2008 a las 07:06:17 a.m
No tiene validez sin la firma y sello del registrador en la ultima pagina

Documento: ESCRITURA 1273 del: 08-04-2008 NOTARIA 1 de BOGOTA D.C. VALOR ACTO: \$
ESPECIFICACION: 0347 ADICION REGIMEN DE PROPIEDAD HORIZONTAL DE LA SEGUNDA ETAPA DEL CONJUNTO RESIDENCIAL PARQUES DE PONTEVEDRA (LIMITACION AL DOMINIO)

PERSONAS QUE INTERVIENEN EN EL ACTO (X-Titular de derecho real de dominio, I-Titular de dominio incompleto)
A: ALIANZA FIDUCIARIA S.A VOCERA DEL PATRIMONIO AUTONOMO
FIDEICOMISO PARQUES DE PONTEVEDRA
8300538122 X

Matricula Nro.: 50C-1679678

CIRCULO DE REGISTRO: 50C BOGOTA ZONA CENTRO No. Catastro:
MUNICIPIO: BOGOTA D.C. DEPARTAMENTO: BOGOTA D.C. TIPO PREDIO: SIN INFORMACION

DIRECCION DEL INMUEBLE

1) AVENIDA CALLE 80 #70-A-48 APARTAMENTO 2001 TORRE 2 CONJUNTO PARQUES DE PONTEVEDRA PROPIEDAD HORIZONT

ANOTACION: Nro 5 Fecha: 10-04-2008 Radicacion: 2008-35205
Documento: ESCRITURA 1273 del: 08-04-2008 NOTARIA 1 de BOGOTA D.C. VALOR ACTO: \$
ESPECIFICACION: 0347 ADICION REGIMEN DE PROPIEDAD HORIZONTAL DE LA SEGUNDA ETAPA DEL CONJUNTO RESIDENCIAL PARQUES DE PONTEVEDRA (LIMITACION AL DOMINIO)

PERSONAS QUE INTERVIENEN EN EL ACTO (X-Titular de derecho real de dominio, I-Titular de dominio incompleto)
A: ALIANZA FIDUCIARIA S.A VOCERA DEL PATRIMONIO AUTONOMO
FIDEICOMISO PARQUES DE PONTEVEDRA
8300538122 X

Matricula Nro.: 50C-1679679

CIRCULO DE REGISTRO: 50C BOGOTA ZONA CENTRO No. Catastro:
MUNICIPIO: BOGOTA D.C. DEPARTAMENTO: BOGOTA D.C. TIPO PREDIO: SIN INFORMACION

DIRECCION DEL INMUEBLE

1) AVENIDA CALLE 80 #70-A-48 APARTAMENTO 2002 TORRE 2 CONJUNTO PARQUES DE PONTEVEDRA PROPIEDAD HORIZONT

ANOTACION: Nro 3 Fecha: 10-04-2008 Radicacion: 2008-35205





FORMULARIO DE CALIFICACION CONSTANCIA DE INSCRIPCION

Página 278

Impreso el 24 de Abril de 2008 a las 07:06:17 a.m
No tiene validez sin la firma y sello del registrador en la última página

Documento: ESCRITURA 1273 del: 08-04-2008 NOTARIA 1 de BOGOTA D.C. VALOR ACTO: \$
ESPECIFICACION: 0347 ADICION REGIMEN DE PROPIEDAD HORIZONTAL DE LA SEGUNDA ETAPA DEL CONJUNTO RESIDENCIAL PARQUES DE PONTEVEDRA (LIMITACION AL DOMINIO)

PERSONAS QUE INTERVIENEN EN EL ACTO (X-Titular de derecho real de dominio, I-Titular de dominio incompleto)

A: ALIANZA FIDUCIARIA S.A VOCERA DEL PATRIMONIO AUTONOMO
FIDEICOMISO PARQUES DE PONTEVEDRA
8300538122 X

Matricula Nro.: 50C-1679680

CIRCULO DE REGISTRO: 50C BOGOTA ZONA CENTRO No. Catastro:
MUNICIPIO: BOGOTA D.C. DEPARTAMENTO: BOGOTA D.C. TIPO PREDIO: SIN INFORMACION

DIRECCION DEL INMUEBLE

1) AVENIDA CALLE 80 #70-A-48 APARTAMENTO 2003 TORRE 2 CONJUNTO PARQUES DE PONTEVEDRA PROPIEDAD HORIZONT

ANOTACION: Nro 6 Fecha: 10-04-2008 Radicacion: 2008-35205

Documento: ESCRITURA 1273 del: 08-04-2008 NOTARIA 1 de BOGOTA D.C. VALOR ACTO: \$
ESPECIFICACION: 0347 ADICION REGIMEN DE PROPIEDAD HORIZONTAL DE LA SEGUNDA ETAPA DEL CONJUNTO RESIDENCIAL PARQUES DE PONTEVEDRA (LIMITACION AL DOMINIO)

PERSONAS QUE INTERVIENEN EN EL ACTO (X-Titular de derecho real de dominio, I-Titular de dominio incompleto)

A: ALIANZA FIDUCIARIA S.A VOCERA DEL PATRIMONIO AUTONOMO
FIDEICOMISO PARQUES DE PONTEVEDRA
8300538122 X

Matricula Nro.: 50C-1679681

CIRCULO DE REGISTRO: 50C BOGOTA ZONA CENTRO No. Catastro:
MUNICIPIO: BOGOTA D.C. DEPARTAMENTO: BOGOTA D.C. TIPO PREDIO: SIN INFORMACION

DIRECCION DEL INMUEBLE

1) AVENIDA CALLE 80 #70-A-48 APARTAMENTO 2003 TORRE 2 CONJUNTO PARQUES DE PONTEVEDRA PROPIEDAD HORIZONT

ANOTACION: Nro 6 Fecha: 10-04-2008 Radicacion: 2008-35205

SUPERINTENDENCIA
DE NOTARIADO
Y REGISTRO
LA GUARDA DE LA FE PUBLICA

171



FORMULARIO DE CALIFICACION CONSTANCIA DE INSCRIPCION

Pagina 279

Impreso el 24 de Abril de 2008 a las 07:06:17 a.m
No tiene validez sin la firma y sello del registrador en la ultima pagina

Documento: ESCRITURA 1273 del: 08-04-2008 NOTARIA 1 de BOGOTA D.C. VALOR ACTO: \$
ESPECIFICACION: 0347 ADICION REGIMEN DE PROPIEDAD HORIZONTAL DE LA SEGUNDA ETAPA DEL CONJUNTO RESIDENCIAL PARQUES DE PONTEVEDRA (LIMITACION AL DOMINIO)

PERSONAS QUE INTERVIENEN EN EL ACTO (X-Titular de derecho real de dominio, I-Titular de dominio incompleto)

A: ALIANZA FIDUCIARIA S.A VOCERA DEL PATRIMONIO AUTONOMO
FIDEICOMISO PARQUES DE PONTEVEDRA
8300538122 X

Matricula Nro.: 50C-1679682

CIRCULO DE REGISTRO: 50C BOGOTA ZONA CENTRO No. Catastro:
MUNICIPIO: BOGOTA D.C. DEPARTAMENTO: BOGOTA D.C. TIPO PREDIO: SIN INFORMACION

DIRECCION DEL INMUEBLE

1) AVENIDA CALLE 80 #70-A-48 APARTAMENTO 2101 TORRE 2 CONJUNTO PARQUES DE PONTEVEDRA PROPIEDAD HORIZONT

ANOTACION: Nro 5 Fecha: 10-04-2008 Radicacion: 2008-35205

Documento: ESCRITURA 1273 del: 08-04-2008 NOTARIA 1 de BOGOTA D.C. VALOR ACTO: \$
ESPECIFICACION: 0347 ADICION REGIMEN DE PROPIEDAD HORIZONTAL DE LA SEGUNDA ETAPA DEL CONJUNTO RESIDENCIAL PARQUES DE PONTEVEDRA (LIMITACION AL DOMINIO)

PERSONAS QUE INTERVIENEN EN EL ACTO (X-Titular de derecho real de dominio, I-Titular de dominio incompleto)

A: ALIANZA FIDUCIARIA S.A VOCERA DEL PATRIMONIO AUTONOMO
FIDEICOMISO PARQUES DE PONTEVEDRA
8300538122 X

Matricula Nro.: 50C-1679683

CIRCULO DE REGISTRO: 50C BOGOTA ZONA CENTRO No. Catastro:
MUNICIPIO: BOGOTA D.C. DEPARTAMENTO: BOGOTA D.C. TIPO PREDIO: SIN INFORMACION

DIRECCION DEL INMUEBLE

1) AVENIDA CALLE 80 #70-A-48 APARTAMENTO 2102 TORRE 2 CONJUNTO PARQUES DE PONTEVEDRA PROPIEDAD HORIZONT

ANOTACION: Nro 6 Fecha: 10-04-2008 Radicacion: 2008-35205

SUPERINTENDENCIA
DE NOTARIADO
Y REGISTRO
LA GUARDA DE LA FE PUBLICA



FORMULARIO DE CALIFICACION CONSTANCIA DE INSCRIPCION

Pagina 280

Impreso el 24 de Abril de 2008 a las 07:06:17 a.m
No tiene validez sin la firma y sello del registrador en la ultima pagina

Documento: ESCRITURA 1273 del: 08-04-2008 NOTARIA 1 de BOGOTA D.C. VALOR ACTO: \$
ESPECIFICACION: 0347 ADICION REGIMEN DE PROPIEDAD HORIZONTAL DE LA SEGUNDA ETAPA DEL CONJUNTO RESIDENCIAL PARQUES DE PONTEVEDRA (LIMITACION AL DOMINIO)

PERSONAS QUE INTERVIENEN EN EL ACTO (X-Titular de derecho real de dominio, I-Titular de dominio incompleto)
A: ALIANZA FIDUCIARIA S.A VOCERA DEL PATRIMONIO AUTONOMO
FIDEICOMISO PARQUES DE PONTEVEDRA
8300538122 X

Matricula Nro.: 50C-1679684

CIRCULO DE REGISTRO: 50C BOGOTA ZONA CENTRO No. Catastro:
MUNICIPIO: BOGOTA D.C. DEPARTAMENTO: BOGOTA D.C. TIPO PREDIO: SIN INFORMACION

DIRECCION DEL INMUEBLE

1) AVENIDA CALLE 80 #70-A-48 APARTAMENTO 2103 TORRE 2 CONJUNTO PARQUES DE PONTEVEDRA PROPIEDAD HORIZONT

ANOTACION: Nro 5 Fecha: 10-04-2008 Radicacion: 2008-35205

Documento: ESCRITURA 1273 del: 08-04-2008 NOTARIA 1 de BOGOTA D.C. VALOR ACTO: \$
ESPECIFICACION: 0347 ADICION REGIMEN DE PROPIEDAD HORIZONTAL DE LA SEGUNDA ETAPA DEL CONJUNTO RESIDENCIAL PARQUES DE PONTEVEDRA (LIMITACION AL DOMINIO)

PERSONAS QUE INTERVIENEN EN EL ACTO (X-Titular de derecho real de dominio, I-Titular de dominio incompleto)
A: ALIANZA FIDUCIARIA S.A VOCERA DEL PATRIMONIO AUTONOMO
FIDEICOMISO PARQUES DE PONTEVEDRA
8300538122 X

Matricula Nro.: 50C-1679685

CIRCULO DE REGISTRO: 50C BOGOTA ZONA CENTRO No. Catastro:
MUNICIPIO: BOGOTA D.C. DEPARTAMENTO: BOGOTA D.C. TIPO PREDIO: SIN INFORMACION

DIRECCION DEL INMUEBLE

1) AVENIDA CALLE 80 #70-A-48 APARTAMENTO 2104 TORRE 2 CONJUNTO PARQUES DE PONTEVEDRA PROPIEDAD HORIZONT

ANOTACION: Nro 6 Fecha: 10-04-2008 Radicacion: 2008-35205

SUPERINTENDENCIA
DE NOTARIADO
Y REGISTRO
LA GUARDA DE LA FE PUBLICA

172



FORMULARIO DE CALIFICACION CONSTANCIA DE INSCRIPCION

Pagina 281

Impreso el 24 de Abril de 2008 a las 07:06:17 a.m
No tiene validez sin la firma y sello del registrador en la ultima pagina

Documento: ESCRITURA 1273 del: 08-04-2008 NOTARIA 1 de BOGOTA D.C. VALOR ACTO: \$
ESPECIFICACION: 0347 ADICION REGIMEN DE PROPIEDAD HORIZONTAL DE LA SEGUNDA ETAPA DEL CONJUNTO RESIDENCIAL PARQUES DE PONTEVEDRA (LIMITACION AL DOMINIO)

PERSONAS QUE INTERVIENEN EN EL ACTO (X-Titular de derecho real de dominio, I-Titular de dominio incompleto)
A: ALIANZA FIDUCIARIA S.A VOCERA DEL PATRIMONIO AUTONOMO
FIDEICOMISO PARQUES DE PONTEVEDRA
8300538122 X

Matricula Nro.: 50C-1679686

CIRCULO DE REGISTRO: 50C BOGOTA ZONA CENTRO No. Catastro:
MUNICIPIO: BOGOTA D.C. DEPARTAMENTO: BOGOTA D.C. TIPO PREDIO: SIN INFORMACION

DIRECCION DEL INMUEBLE

1) AVENIDA CALLE 80 #70-A-48 APARTAMENTO 2201 TORRE 2 CONJUNTO PARQUES DE PONTEVEDRA PROPIEDAD HORIZONT

ANOTACION: Nro 5 Fecha: 10-04-2008 Radicacion: 2008-35205
Documento: ESCRITURA 1273 del: 08-04-2008 NOTARIA 1 de BOGOTA D.C. VALOR ACTO: \$
ESPECIFICACION: 0347 ADICION REGIMEN DE PROPIEDAD HORIZONTAL DE LA SEGUNDA ETAPA DEL CONJUNTO RESIDENCIAL PARQUES DE PONTEVEDRA (LIMITACION AL DOMINIO)

PERSONAS QUE INTERVIENEN EN EL ACTO (X-Titular de derecho real de dominio, I-Titular de dominio incompleto)
A: ALIANZA FIDUCIARIA S.A VOCERA DEL PATRIMONIO AUTONOMO
FIDEICOMISO PARQUES DE PONTEVEDRA
8300538122 X

Matricula Nro.: 50C-1679689

CIRCULO DE REGISTRO: 50C BOGOTA ZONA CENTRO No. Catastro:
MUNICIPIO: BOGOTA D.C. DEPARTAMENTO: BOGOTA D.C. TIPO PREDIO: SIN INFORMACION

DIRECCION DEL INMUEBLE

1) AVENIDA CALLE 80 #70-A-48 APARTAMENTO 2204 TORRE 2 CONJUNTO PARQUES DE PONTEVEDRA PROPIEDAD HORIZONT

ANOTACION: Nro 6 Fecha: 10-04-2008 Radicacion: 2008-35205





FORMULARIO DE CALIFICACION CONSTANCIA DE INSCRIPCION

Pagina 282

Impreso el 24 de Abril de 2008 a las 07:06:17 a.m
No tiene validez sin la firma y sello del registrador en la ultima pagina

Documento: ESCRITURA 1273 del: 08-04-2008 NOTARIA 1 de BOGOTA D.C. VALOR ACTO: \$
ESPECIFICACION: 0347 ADICION REGIMEN DE PROPIEDAD HORIZONTAL DE LA SEGUNDA ETAPA DEL CONJUNTO RESIDENCIAL PARQUES DE PONTEVEDRA (LIMITACION AL DOMINIO)

PERSONAS QUE INTERVIENEN EN EL ACTO (X-Titular de derecho real de dominio, I-Titular de dominio incompleto)

A: ALIANZA FIDUCIARIA S.A VOCERA DEL PATRIMONIO AUTONOMO
FIDEICOMISO PARQUES DE PONTEVEDRA
8300538122 X

Matricula Nro.: 50C-1686001

CIRCULO DE REGISTRO: 50C BOGOTA ZONA CENTRO No. Catastro:
MUNICIPIO: BOGOTA D.C. DEPARTAMENTO: BOGOTA D.C. TIPO PREDIO: URBANOFORMACION

DIRECCION DEL INMUEBLE

1) AVENIDA CALLE 80 #70A-48 GARAJE SS 121 CONJUNTO PARQUES DE PONTEVEDRA PROPIEDAD HORIZONTAL

ANOTACION: Nro 6 Fecha: 10-04-2008 Radicacion: 2008-35205

Documento: ESCRITURA 1273 del: 08-04-2008 NOTARIA 1 de BOGOTA D.C. VALOR ACTO: \$
ESPECIFICACION: 0347 ADICION REGIMEN DE PROPIEDAD HORIZONTAL DE LA SEGUNDA ETAPA DEL CONJUNTO RESIDENCIAL PARQUES DE PONTEVEDRA (LIMITACION AL DOMINIO)

PERSONAS QUE INTERVIENEN EN EL ACTO (X-Titular de derecho real de dominio, I-Titular de dominio incompleto)

A: ALIANZA FIDUCIARIA S.A VOCERA DEL PATRIMONIO AUTONOMO
FIDEICOMISO PARQUES DE PONTEVEDRA
8300538122 X

Matricula Nro.: 50C-1692477

CIRCULO DE REGISTRO: 50C BOGOTA ZONA CENTRO No. Catastro:
MUNICIPIO: BOGOTA D.C. DEPARTAMENTO: BOGOTA D.C. TIPO PREDIO: URBANOFORMACION

DIRECCION DEL INMUEBLE

1) AVENIDA CALLE 80 #70A-48 CONJUNTO PARQUES DE PONTEVEDRA. P.H

ANOTACION: Nro 4 Fecha: 10-04-2008 Radicacion: 2008-35205

SUPERINTENDENCIA
DE NOTARIADO
Y REGISTRO
LA GUARDIA DE LA FE PUBLICA



173

FORMULARIO DE CALIFICACION CONSTANCIA DE INSCRIPCION

Página 283

Impreso el 24 de Abril de 2008 a las 07:06:17 a.m
No tiene validez sin la firma y sello del registrador en la ultima pagina

Documento: ESCRITURA 1273 del: 08-04-2008 NOTARIA 1 de BOGOTÁ D.C. VALOR ACTO: \$
ESPECIFICACION: 0347 ADICION REGIMEN DE PROPIEDAD HORIZONTAL DE LA SEGUNDA ETAPA DEL CONJUNTO RESIDENCIAL PARQUES DE PONTEVEDRA (LIMITACION AL DOMINIO)

PERSONAS QUE INTERVIENEN EN EL ACTO (X-Titular de derecho real de dominio, I-Titular de dominio incompleto)
A: ALIANZA FIDUCIARIA S.A VOCERA DEL PATRIMONIO AUTONOMO
FIDEICOMISO PARQUES DE PONTEVEDRA
8300538122 X

Matricula Nro.: 50C-1692478

CIRCULO DE REGISTRO: 50C BOGOTA ZONA CENTRO No. Catastro:
MUNICIPIO: BOGOTA D.C. DEPARTAMENTO: BOGOTA D.C. TIPO PREDIO: URBANOFORMACION

DIRECCION DEL INMUEBLE
1) AVENIDA CALLE 80 #70A-48 CONJUNTO PARQUES DE PONTEVEDRA

ANOTACION: Nro 3 Fecha: 10-04-2008 Radicacion: 2008-35205
Documento: ESCRITURA 1273 del: 08-04-2008 NOTARIA 1 de BOGOTA D.C. VALOR ACTO: \$
ESPECIFICACION: 0347 ADICION REGIMEN DE PROPIEDAD HORIZONTAL DE LA SEGUNDA ETAPA DEL CONJUNTO RESIDENCIAL PARQUES DE PONTEVEDRA (LIMITACION AL DOMINIO)

PERSONAS QUE INTERVIENEN EN EL ACTO (X-Titular de derecho real de dominio, I-Titular de dominio incompleto)
A: ALIANZA FIDUCIARIA S.A VOCERA DEL PATRIMONIO AUTONOMO
FIDEICOMISO PARQUES DE PONTEVEDRA
00538122 X

FIN DE ESTE DOCUMENTO

El interesado debe comunicar al registrador cualquier falla o error en el registro de los documentos

Funcionario Calificador Fecha: El Registrador
Día Mes Año Firma

[Handwritten Signature]
ABOGAD15.343

12 MAY 2008

LA CIUDAD DE LA FE PUBLICA
[Handwritten Signature]
Registradora Principal (E)

Handwritten text, possibly bleed-through from the reverse side of the page, located along the right edge.

SUPERINTENDENCIA DE
NOTARIADO Y REGISTRO

MATRICULA INMOBILIARIA NUMERO

174

50C-1650357 (MATRIZ) Y OTRAS

REGISTRO CATASTRAL

FORMATO DE CALIFICACION

005402381200000000 EN MAYOR EXTENSION

UBICACION

MUNICIPIO

VEREDA

DEL PREDIO

BOGOTA

URBANO

NOMBRE O DIRECCION

AV CL 80 NO 70-A-48

RURAL

DATOS DE LA ESCRITURA PUBLICA

NUMERO ESCRITURA

DIA

MES

AÑO

NOTARIA DE ORIGEN

CIUDAD

1.273

08

04

2008

PRIMERA

BOGOTA

CODIGO

NATURALEZA JURIDICA DEL ACTO

VALOR DEL ACTO

PESOS

331

ADICION AL REGLAMENTO DE PROPIEDAD
HORIZONTAL

PERSONAS QUE INTERVIENEN EN EL ACTO

IDENTIFICACION NUMERO

CAJAS FIDUCIARIA S.A. PATR AUTO. FIDEICOMISO
ES DE PONTEVEDRA

NIT 830,053,812-2

REPUBLICA DE COLOMBIA

HERMANN PESCHACON FONRODONA

NOTARIO

NOTARIA PRIMERA DE BOGOTA

FIRMA DEL NOTARIO

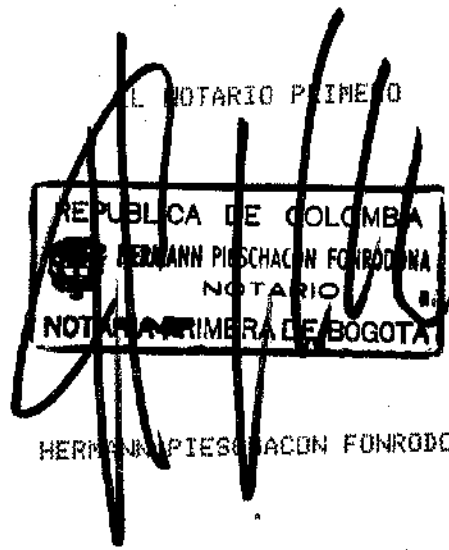
HERMANN PESCHACON FONRODONA
NOTARIO PRIMERO DE BOGOTA

CHAPTER

VIENE DE LA HOJA DE PAPEL NOTARIAL NUMERO 591
 CORRESPONDIENTE A LA ESCRITURA PUBLICA NUMERO 1.273
 DE FECHA 08 DE ABRIL DE 2008
 ES FIEL Y PRIMERA COPIA TOMADA DE SU ORIGINAL
 EXPEDIDO EN 592 HOJAS DE PAPEL NOTARIAL AUTORIZADO

CON DESTINO A: ALIANZA FIDUCIARIA S.A. PART AUTO.
 FIDEICOMISO PARGUES DE PONTEVEDRA

DADO EN BOGOTA. D.C.. A LOS 08 DIAS DEL MES DE ABRIL
 DE 2.008

EL NOTARIO PRIMER O

 REPUBLICA DE COLOMBIA
 HERMANN PISCHACÓN FONRODONA
 NOTARIO
 NOTARIA PRIMERA DE BOGOTÁ

HERMANN PISCHACÓN FONRODONA

HERMANN PISCHACÓN FONRODONA
 NOTARIO PRIMERO DE BOGOTÁ

E.F.R.

F.T.R.

HERNAN PISCHAGON FONRODONA
NOTARIO PRIMERO DE BOGOTA

HERNAN PISCHAGON FONRODONA

REPUBLICA DE COLOMBIA
HERNAN PISCHAGON FONRODONA
NOTARIO
NUMERO DE BOGOTA

NOTARIO PRIMERO

DE 2.008

DADO EN BOGOTA, D.C., A LOS 08 DIAS DEL MES DE ABRIL

CON DESTINO A: ALIANZA FIDUCIARIA S.A. PART. AUTO.
FIDEICOMISO PARQUES DE PONTEVEDRA

VIENE DE LA HOJA DE PAPEL NOTARIAL NUMERO 591
CORRESPONDIENTE A LA ESCRITURA PUBLICA NUMERO 1.273
DE FECHA 08 DE ABRIL DE 2008
ES FIEL Y PRIMERA COPIA TOMADA DE SU ORIGINAL
EXPEDIDO EN 592 HOJAS DE PAPEL NOTARIAL AUTORIZADO

125